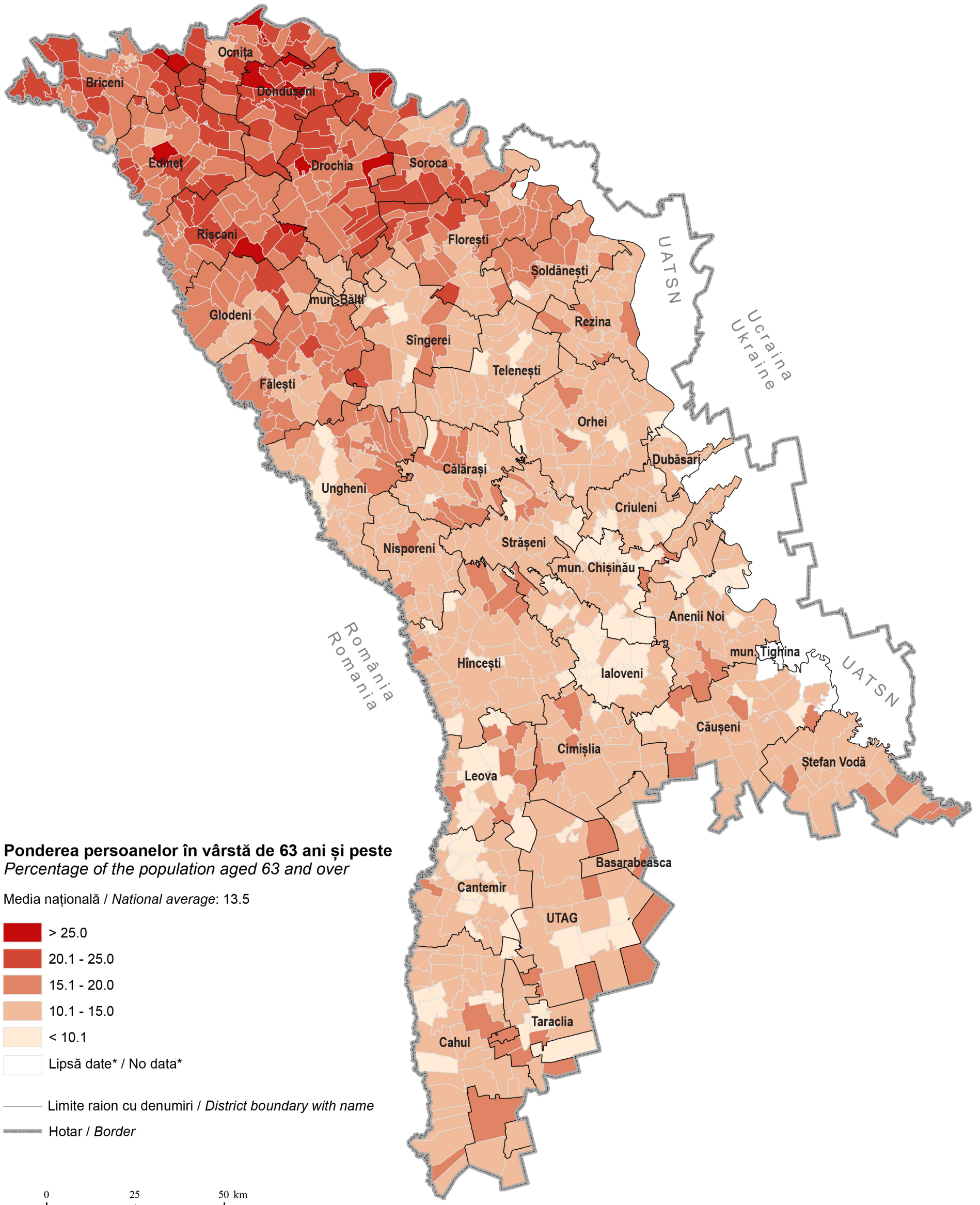
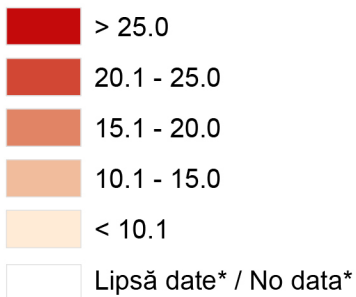


**Ponderea persoanelor în vârstă de 63 ani și peste, pe comune**  
*Percentage of the population aged 63 and over, by commune*



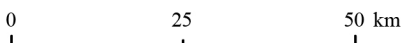
**Ponderea persoanelor în vârstă de 63 ani și peste**  
*Percentage of the population aged 63 and over*

Media națională / National average: 13.5



— Limite raion cu denumiri / District boundary with name

— Hotar / Border



Sursa datelor statistice / Source of statistical data:  
 Recensământul Populației și Locuințelor 2014, Republica Moldova  
 2014 Population and Housing Census, Republic of Moldova

Sursa datelor geografice / Source of geographic data:  
 Agenția Servicii Publice / Public Services Agency

\* Unitățile Administrativ-Teritoriale din Stânga Nistrului (UATSN), mun. Tighina și comunele Chițcani, Cremenciug, Gisca și Corjova nu au fost recenzate

\* The Administrative-Territorial Units on the Left bank of the river Nistru (UATSN), mun. Tighina and the communes of Chitcani, Cremenciug, Gisca and Corjova were not enumerated