

RECENSĂMÎNTUL GENERAL AGRICOL

ОБЩАЯ СЕЛЬСКОХОЗЯЙСТВЕННАЯ ПЕРЕПИСЬ

GENERAL AGRICULTURAL CENSUS

2011

REZULTATE GENERALE ÎN PROFIL TERITORIAL
ОСНОВНЫЕ РЕЗУЛЬТАТЫ В ТЕРРИТОРИАЛЬНОМ РАЗРЕЗЕ
GENERAL RESULTS AT TERRITORIAL LEVEL

2 Volum
Том
Volume



Food and Agriculture Organization
of the United Nations



SWEDEN



GUVERNUL
ROMÂNIEI



CUVÎNT ÎNAINTE

Recensămîntul General Agricol 2011 reprezintă una dintre cele mai complexe activități realizate de către Biroul Național de Statistică al Republicii Moldova (BNS) în domeniul statisticii agricole. Succesul acestei acțiuni de amploare națională s-a datorat, în mare măsură, aportului nemijlocit al producătorilor agricoli care, prin furnizarea corectă a informațiilor solicitate, au contribuit la buna calitate a datelor obținute.

Sprijinul metodologic și organizatoric acordat pe parcursul tuturor etapelor recensămîntului de către Organizația Națiunilor Unite pentru Alimentație și Agricultură (FAO) a permis BNS să răspundă atât la recomandările FAO privind Programul Mondial pentru Recensămîntul Agricol Runda 2010, cât și la recomandările metodologice ale Eurostat cu privire la desfășurarea anchetelor structurale din agricultură, asigurînd astfel comparabilitatea datelor la nivel internațional.

Publicația, destinată tuturor categoriilor de utilizatori, se referă la distribuția în profil teritorial a informațiilor obținute în urma cercetării exhaustive a exploatațiilor agricole cu ocazia recensămîntului general agricol din 2011. Datele din tabele sunt dedicate unei descrieri detaliate a aspectelor structurale ale exploatațiilor agricole, precum: numărul exploatațiilor agricole și repartizarea lor teritorială, distribuția la nivel teritorial a suprafeței agricole și a suprafeței agricole utilizate, distribuția în profil teritorial a efectivelor de animale, a construcțiilor agricole, mijloacelor tehnice și echipamentelor, a forței de muncă și a activităților neagricole.

Avînd în vedere particularitățile metodologice ale recensămîntului agricol, precum și diversitatea cititorilor aparținînd unor multiple paliere de expertiză, la sfîrșitul publicației este înserat un Glosar care prezintă definițiile principalilor termeni utilizați. Definițiile au fost utilizate în etapa de culegere a datelor și sunt bazate pe recomandările FAO și Eurostat, luînd în considerare și particularitățile naționale în domeniul statisticii agricole curente.

Lucia SPOIALĂ
Director General
al Biroului Național de Statistică

ПРЕДИСЛОВИЕ

Общая сельскохозяйственная перепись 2011 года представляет собой одну из наиболее объемных и комплексных работ, реализованных Национальным Бюро Статистики Республики Молдова (НБС) в области статистики сельского хозяйства. Успех этой общенациональной акции был достигнут, в значительной степени, благодаря сельскохозяйственным производителям, которые, предоставляя необходимую достоверную информацию, внесли свой вклад в качество полученных данных.

Методическая и организационная поддержка, оказанная на всех этапах переписи Организацией ООН по Продовольствию и Сельскому хозяйству (ФАО), позволила НБС обеспечить соответствие как рекомендациям ФАО по программе Всемирной Сельскохозяйственной Переписи раунда 2010, так и методологическим рекомендациям Евростата по проведению структурных обследований в сельском хозяйстве, обеспечивая тем самым сопоставимость данных на международном уровне.

Публикация, предназначенная для всех категорий пользователей, отражает распределение в территориальном разрезе информации, полученной от сельскохозяйственных производителей, переписанных сплошным методом в ходе Общей сельскохозяйственной переписи 2011 года. Данные в таблицах посвящены подробному описанию структурных аспектов сельскохозяйственных производителей таких как: число сельскохозяйственных производителей и их территориальное распределение, распределение на территориальном уровне площадей сельскохозяйственных угодий и использованной площади сельскохозяйственных угодий, поголовья животных, сельскохозяйственных построек, технических средств и оборудования, рабочей силы и несельскохозяйственных видов деятельности.

Учитывая методологические особенности сельскохозяйственной переписи, а также разнообразие читателей, представляющих различные группы пользователей, в конце публикации имеется Глоссарий, в котором даны определения основных используемых терминов. Определения были использованы на стадии сбора данных и основаны на рекомендациях ФАО и Евростата, с учетом национальных особенностей в текущей сельскохозяйственной статистике.

Лучия СПОЯЛЭ
Генеральный директор
Национального Бюро Статистики

FOREWORD

The 2011 General Agricultural Census is one of the most complex tasks performed in the field of agricultural statistics by the National Bureau of Statistics of the Republic of Moldova (NBS). The success of this nation-wide action was largely due to agricultural producers who directly contributed to the quality of data obtained by providing accurate information during data collection.

The methodological and organizational support provided by the Food and Agriculture Organization of the United Nations (FAO) during all phases of the census has allowed NBS to respond to the recommendations of the FAO for the 2010 World Programme for the Census of Agriculture, but also to Eurostat methodological recommendations for conducting the Farm Structure Surveys regularly carried out in agriculture, thus ensuring international comparability of the census results.

The publication, addressed to all kinds of users, refers to the distribution at territorial level of the information obtained from the exhaustive research of agricultural holdings during the 2011 General Agricultural Census. Data in tables are dedicated to a detailed description of the structural aspects of the farm, such as: the number of agricultural holdings and their territorial distribution, the distribution of agricultural area and the utilized agricultural area at territorial level, as well as the distribution of livestock, farm buildings, technical means and equipment, labour and non-agricultural activities at territorial level.

Having in view the methodological particularities of the agricultural census, as well as the diversity of readers with varying levels of expertise, a Glossary has been inserted at the end of the publication, which presents the definitions of the commonly used terms. The definitions were used in the data collection stage and are based on FAO and Eurostat recommendations, also taking into consideration the national particularities in the field of current agricultural statistics.

Lucia SPOIALĂ
General Director of the
National Bureau of Statistics

Publicat de: Biroul Național de Statistică al Republicii Moldova
Опубликовано: Национальное Бюро Статистики Республики Молдова
Published by: National Bureau of Statistics of the Republic of Moldova

Colegiul de redacție: Lucia Spoială – președintele colegiului de redacție
Редакционная коллегия: Лучия СПОЯЛЭ – председатель редакционной коллегии
Editorial Board: Lucia Spoială – Chairman of the Editorial Board

Vitalie Valcov, Elena Orlova, **Vasile Pentelei**, Aurora Garabajiu, Tamara Bargan, Maria Chiperi, Galina Talmaci, Tatiana Isac, Ana Manziuc, Alexandra Celac, Igor Mocanu, Salar Tayyib, Bruno Massoli, Vasile Petre, Valentina Istrati, Crina Turtoi, Aliona Musteața, Romeo Rusu

*Виталие Валков, Елена Орлова, **Василе Пентелей**, Аурора Гарабджиу, Тамара Барган, Мария Чиперь, Галина Талмач, Татьяна Исак, Анна Манзюк, Александра Челак, Игорь Мокану Салар Тайиб, Бруно Массоли, Василе Петря, Валентина Истрати, Крина Туртой, Алёна Мустяца, Ромео Русу*

*Vitalie Valcov, Elena Orlova, **Vasile Pentelei**, Aurora Garabajiu, Tamara Bargan, Maria Chiperi, Galina Talmaci, Tatiana Isac, Ana Manziuc, Alexandra Celac, Igor Mocanu, Salar Tayyib, Bruno Massoli, Vasile Petre, Valentina Istrati, Crina Turtoi, Aliona Musteața, Romeo Rusu*

În cooperare cu: / *В сотрудничестве с:* / *In cooperation with:*

О echipă de experți FAO coordonată de Salar Tayyib, Statistician regional pentru Europa și Asia Centrală
Группой экспертов ФАО под руководством Салара Тайиба, регионального статистика по Европе и Центральной Азии

A team of FAO experts coordinated by Salar Tayyib, regional statistician for Europe and Central Asia

Coordonator tehnic și tematic: Crina Turtoi
Технический и тематический координатор: Крина Туртой
Technical and thematic coordinator: Crina Turtoi

Tehnoredactare: Victor Cociug
Техноредактирование: Виктор Кочуг
Layout: Victor Cociug

UNITĂȚI DE MĂSURĂ, ABREVIERI ȘI SIMBOLURI
ЕДИНИЦЫ ИЗМЕРЕНИЯ, СОКРАЩЕНИЯ И СИМВОЛЫ
UNITS OF MEASURES, ABBREVIATIONS AND SYMBOLS

Unități de măsură: / *Единицы измерения:* / *Units of measure:*

1 hectar = 100 ari	<i>1 гектар = 100 ар</i>	<i>1 hectare = 100 ares</i>
1 hectar = 10000 m²	<i>1 гектар = 10000 м²</i>	<i>1 hectare = 10000 m²</i>
1 ar = 100 m²	<i>1 ар = 100 м²</i>	<i>1 are = 100 m²</i>
1 m² = 1 m × 1 m	<i>1 м² = 1 м × 1 м</i>	<i>1 m² = 1 m × 1 m</i>

Abrevieri: / *Сокращения:* / *Abbreviations:*

ACP **Ancheta de Control Post-Censitară**
ПКА *Постпереписная Контрольная Анкета*
PES *Post Enumeration Survey*

BNS **Biroul Național de Statistică**
НБС *Национальное Бюро Статистики*
NBS *National Bureau of Statistics*

FAO **Organizația Națiunilor Unite pentru Alimentație și Agricultură**
ФАО *Организация ООН по Продовольствию и Сельскому хозяйству*
FAO *Food and Agriculture Organization of the United Nations*

RGA **Recensământ General Agricol**
ОСП *Общая Сельскохозяйственная Перепись*
GAC *General Census of Agriculture*

SAU **Suprafața agricolă utilizată**
ИПС *Использованная Площадь Сельхозугодий*
UAA *Utilized Agricultural Area*

UE **Uniunea Europeană**
ЕС *Европейский Союз*
EU *European Union*

Simboluri: / *Символы:* / *Symbols:*

"-": **evenimentul nu a existat** / *явление отсутствует* / *the event did not exist*
"...": **lipsa date** / *данные отсутствуют* / *missing data*
"х": **nu este aplicabil** / *не применяется* / *not applicable*
"0,0": **valoare mai mică de 0,005** / *значение показателя менее 0,005* / *value less than 0,005*
"~": **date neînsumabile** / *данные не суммируются* / *data is not addable*

CUPRINS / СОДЕРЖАНИЕ / CONTENTS

Precizări metodologice	16
<i>Методологические пояснения</i>	<i>28</i>
<i>Methodological specifications</i>	<i>40</i>
Suprafețe	
<i>Площади</i>	
<i>Areas</i>	
1. Exploatații agricole, suprafața totală și suprafața agricolă utilizată, după statutul juridic, în profil teritorial <i>Сельхозпроизводители, общая площадь земель и использованная площадь сельхозугодий, по юридическому статусу сельхозпроизводителей, в территориальном разрезе</i> <i>Agricultural holdings, the total area and the utilized agricultural area, by legal status, in territorial aspect.....</i>	<i>54</i>
2. Suprafața exploatațiilor agricole pe categorii de terenuri, după modul de utilizare, în profil teritorial <i>Площадь земель сельскохозяйственных производителей, по категориям земель и видам их использования, в территориальном разрезе</i> <i>Land area of agricultural holdings by categories of the land, by the utilization of land, in territorial aspect.....</i>	<i>56</i>
3. Exploatații agricole și suprafața totală după modul de deținere a terenului, în profil teritorial <i>Сельхозпроизводители и общая площадь земель по видам землевладения, в территориальном разрезе</i> <i>Agricultural holdings and total area by type of land tenure, in territorial aspect</i>	<i>58</i>
4. Exploatații agricole și suprafața totală, după modul de amplasare a terenurilor, în profil teritorial <i>Сельхозпроизводители и их общая площадь земель, по месторасположению земель, в территориальном разрезе</i> <i>Agricultural holdings and total area, by type of location of the land, in territorial aspect</i>	<i>60</i>
5. Exploatații agricole, pe clase de mărime a suprafeței totale, în profil teritorial <i>Сельхозпроизводители по классам размера общей площади земель, в территориальном разрезе</i> <i>Agricultural holdings, by size classes of total area, in territorial aspect</i>	<i>62</i>
6. Suprafața totală, pe clase de mărime, în profil teritorial <i>Общая площадь земель сельхозпроизводителей, по классам размера, в территориальном разрезе</i> <i>Total land area, by size classes, in territorial aspect.....</i>	<i>64</i>
7. Suprafața agricolă utilizată, pe clase de mărime a suprafeței totale, în profil teritorial <i>Использованная площадь сельхозугодий, по классам размера общей площади, в территориальном разрезе</i> <i>Utilized agricultural area, by size classes of total area, in territorial aspect</i>	<i>66</i>
8. Exploatații agricole după destinația producției agricole, în profil teritorial <i>Сельхозпроизводители по назначению сельскохозяйственной продукции, в территориальном разрезе</i> <i>Agricultural holdings by destination of agricultural products, in territorial aspect</i>	<i>68</i>
9. Exploatații agricole, pe categorii de terenuri, în profil teritorial <i>Сельхозпроизводители по категориям земель, в территориальном разрезе</i> <i>Agricultural holdings, by categories of the land, in territorial aspect.....</i>	<i>69</i>
10. Suprafața exploatațiilor agricole, pe categorii de terenuri, în profil teritorial <i>Площадь земель сельхозпроизводителей по категориям земель, в территориальном разрезе</i> <i>Land area of agricultural holdings, by categories of the land, in territorial aspect</i>	<i>70</i>

11.	Exploatații agricole, după suprafața însămînțată, pe principalele grupe de culturi, în profil teritorial <i>Сельхозпроизводители по посевным площадям основных групп сельскохозяйственных культур, в территориальном разрезе</i> <i>Agricultural holdings, by sown area, by the main groups of crops, in territorial aspect</i>	72
12.	Suprafața însămînțată a exploatațiilor agricole, pe principalele grupe de culturi, în profil teritorial <i>Посевная площадь сельхозпроизводителей, по основным группам сельскохозяйственных культур, в территориальном разрезе</i> <i>Sown area of agricultural holdings, by the main groups of crops, in territorial aspect</i>	74
13.	Exploatații agricole, după modul de utilizare a terenului arabil, în profil teritorial <i>Сельхозпроизводители по методу использования пашни, в территориальном разрезе</i> <i>Agricultural holdings, by the utilization of the land, in territorial aspect</i>	76
14.	Utilizarea terenului arabil al exploatațiilor agricole, în profil teritorial <i>Использование пашни сельскохозяйственными производителями, в территориальном разрезе</i> <i>Use of arable land of agricultural holdings, in territorial aspect</i>	77
15.	Exploatații agricole cu culturi permanente pe tipuri de culturi, în profil teritorial <i>Сельхозпроизводители с многолетними насаждениями, по видам культур, в территориальном разрезе</i> <i>Agricultural holdings with permanent crops by types of crops, in territorial aspect</i>	78
16.	Suprafața culturilor permanente pe tipuri de culturi, în profil teritorial <i>Площадь многолетних насаждений по видам культур, в территориальном разрезе</i> <i>Area of permanent crops by types of crops, in territorial aspect</i>	79
17.	Exploatații agricole cu suprafețe amenajate pentru irigat și efectiv irigate, în profil teritorial <i>Сельхозпроизводители, имеющие земли, оснащенные для орошения и фактически орошаемая площадь, в территориальном разрезе</i> <i>Agricultural holdings with areas provided with irrigation facilities and actually irrigated area, in territorial aspect</i>	80

Efective de animale, păsări și familii de albine

Поголовье скота, птицы и пчелосемьи

Livestock, poultry and bee colonies

18.	Exploatații agricole și efectivele de animale, păsări și familii de albine, în profil teritorial <i>Сельхозпроизводители и поголовье животных, птицы и пчелосемьи, в территориальном разрезе</i> <i>Agricultural holdings and livestock, poultry and bee colonies, in territorial aspect</i>	82
19.	Exploatații agricole cu efective de animale pe specii, păsări și familii de albine, în profil teritorial <i>Сельхозпроизводители, имеющие поголовье животных по видам, птицу и пчелосемьи, в территориальном разрезе</i> <i>Agricultural holdings with livestock by species, poultry and bee families, in territorial aspect</i>	84
20.	Efective de animale pe specii, păsări și familii de albine, în profil teritorial <i>Поголовье животных по видам, птицы и пчелосемьи, в территориальном разрезе</i> <i>Livestock by species, poultry and bee colonies, in territorial aspect</i>	85
21.	Exploatații agricole cu bovine, pe categorii, în profil teritorial <i>Сельхозпроизводители, имеющие крупный рогатый скот по половозрастным группам, в территориальном разрезе</i> <i>Agricultural holdings with cattle, by categories, in territorial aspect</i>	86
22.	Efective de bovine, pe categorii, în profil teritorial <i>Поголовье крупного рогатого скота по половозрастным группам, в территориальном разрезе</i> <i>Cattle, by categories, in territorial aspect</i>	88

23.	Exploatații agricole cu efective de porcine, ovine și caprine, pe categorii, în profil teritorial <i>Сельхозпроизводители, имеющие поголовье свиней, овец и коз, по группам, в территориальном разрезе</i> <i>Agricultural holdings with pigs, sheep and goats, by categories, in territorial aspect</i>	90
24.	Efective de porcine, ovine și caprine, pe categorii, în profil teritorial <i>Поголовье свиней, овец и коз, по группам, в территориальном разрезе</i> <i>Pigs, sheep and goats, by categories, in territorial aspect</i>	92
25.	Exploatații agricole cu efective de păsări, pe specii, în profil teritorial <i>Сельхозпроизводители, имеющие поголовье птицы по видам, в территориальном разрезе</i> <i>Agricultural holdings with poultry, by species, in territorial aspect</i>	94
26.	Efective de păsări, pe specii, în profil teritorial <i>Поголовье птицы по видам, в территориальном разрезе</i> <i>Poultry, by species, in territorial aspect</i>	95
27.	Exploatații agricole cu cabaline, iepuri de casă, animale de blană și familii de albine, pe categorii, în profil teritorial <i>Сельхозпроизводители, имеющие поголовье лошадей, домашних кроликов и пчелосемьи, по группам, в территориальном разрезе</i> <i>Agricultural holdings with horses, rabbits, fur animals and bee colonies, by categories, in territorial aspect</i>	96
28.	Efective de cabaline, iepuri de casă, animale de blană și familii de albine, pe categorii, în profil teritorial <i>Поголовье лошадей, домашних кроликов, пушных зверей и пчелосемьи, по группам, в территориальном разрезе</i> <i>Horses, rabbits, fur animals and bee colonies, by categories, in territorial aspect</i>	98

Mașini și echipamente agricole

Машины и сельскохозяйственное оборудование

Agricultural machines and equipment

29.	Exploatații agricole care au utilizat mașini și echipamente agricole, pe tipuri, în profil teritorial <i>Сельхозпроизводители, которые использовали сельскохозяйственные машины и оборудование, по видам, в территориальном разрезе</i> <i>Agricultural holdings that utilized agricultural machines and equipment, by types, in territorial aspect</i>	102
30.	Exploatații agricole care au utilizat mașini și echipamente agricole din proprietate, pe tipuri, în profil teritorial <i>Сельхозпроизводители, которые использовали собственные сельскохозяйственные машины и оборудование, по видам, в территориальном разрезе</i> <i>Agricultural holdings that utilized agricultural machines and equipment from ownership, by types, in territorial aspect</i>	104
31.	Numărul mașinilor și echipamentelor agricole utilizate din proprietate, pe tipuri, în profil teritorial <i>Число использованных собственных машин и оборудования, по видам, в территориальном разрезе</i> <i>Number of agricultural machines and equipment utilized from ownership, by types, in territorial aspect</i>	106
32.	Exploatații agricole cu mașini și echipamente agricole existente în proprietate la 1 martie 2011, pe tipuri, în profil teritorial <i>Сельхозпроизводители, имеющие собственные машины и оборудование на 1 марта 2011 года, по видам, в территориальном разрезе</i> <i>Agricultural holdings with agricultural machines and equipment under property as on 1 March 2011, by types, in territorial aspect</i>	108
33.	Numărul mașinilor și echipamentelor agricole existente în proprietate la 1 martie 2011, pe tipuri, în profil teritorial <i>Число собственных машин и оборудования на 1 марта 2011 года, по видам, в территориальном разрезе</i> <i>Number of agricultural machines and equipment under property as on 1 March 2011, by types, in territorial aspect</i>	110

34. Exploatații agricole cu mașini și echipamente agricole existente în proprietate la 1 martie 2011, cu vechime de 10 ani și peste, pe tipuri, în profil teritorial
Сельхозпроизводители, имеющие собственные машины и оборудование на 1 марта 2011 года, со сроком использования 10 лет и более, по видам, в территориальном разрезе
Agricultural holdings with agricultural machines and equipment under property as on 1 March 2011, aged 10 years and over, by types, in territorial aspect..... 112
35. Numărul mașinilor și echipamentelor agricole existente în proprietate la 1 martie 2011, cu vechime de 10 ani și peste, pe tipuri, în profil teritorial
Число собственных машин и оборудования на 1 марта 2011 года, со сроком использования 10 лет и более, по видам, в территориальном разрезе
Number of agricultural machines and equipment under property as on 1 March 2011, aged 10 years and over, by types, in territorial aspect..... 114
36. Exploatații agricole care dețin construcții agricole pentru animale și păsări, în profil teritorial
Сельхозпроизводители, которые имеют сельскохозяйственные постройки для содержания скота и птицы, в территориальном разрезе
Agricultural holdings that own agricultural buildings for animals and poultry, in territorial aspect..... 116
37. Capacitatea potențială a construcțiilor agricole pentru animale și păsări, în profil teritorial
Потенциальная мощность сельскохозяйственных построек для содержания скота и птицы, в территориальном разрезе
Potential capacity of agricultural buildings for animals and poultry, in territorial aspect..... 117
38. Exploatații agricole care dețin alte tipuri de construcții agricole, în profil teritorial
Сельхозпроизводители, которые имеют другие виды сельскохозяйственных построек, в территориальном разрезе
Agricultural holdings that own other types of agricultural buildings, in territorial aspect..... 118

Forța de muncă

Рабочая сила

Labour force

- 39a. Membrii exploatațiilor agricole după gradul de rudenie față de conducătorul/capul exploatațiilor fără personalitate juridică și conducătorul exploatațiilor agricole cu personalitate juridică, pe sexe, în profil teritorial
Члены хозяйств по степени родства по отношению к руководителям/главам хозяйств без юридического статуса и руководители хозяйств с юридическим статусом, по полу в территориальном разрезе
Members of agricultural holdings, by degree of relationship with the manager/head of the agricultural holding without legal status and manager of the agricultural holding with legal status, by sex, in territorial aspect 122
- 39b. Membrii exploatațiilor agricole după gradul de rudenie față de conducătorul/capul exploatațiilor fără personalitate juridică și conducătorul exploatațiilor agricole cu personalitate juridică, pe sexe, în profil teritorial
Члены хозяйств по степени родства по отношению к руководителям/главам хозяйств без юридического статуса и руководители хозяйств с юридическим статусом, по полу в территориальном разрезе
Members of agricultural holdings by degree of relationship with the manager/head of the agricultural holding without legal status and manager of the agricultural holding with legal status, by sex, in territorial aspect 124
- 39c. Membrii exploatațiilor agricole după gradul de rudenie față de conducătorul/capul exploatațiilor fără personalitate juridică și conducătorul exploatațiilor agricole cu personalitate juridică, pe sexe, în profil teritorial
Члены хозяйств по степени родства по отношению к руководителям/главам хозяйств без юридического статуса и руководители хозяйств с юридическим статусом, по полу в территориальном разрезе
Members of agricultural holdings by degree of relationship with the manager/head of the agricultural holding without legal status and manager of the agricultural holding with legal status, by sex, in territorial aspect 126

40a. Membrii exploatațiilor agricole fără personalitate juridică, pe grupe de vîrstă și sexe, în profil teritorial <i>Члены хозяйств без юридического статуса по возрастным группам и полу, в территориальном разрезе</i> <i>Members of agricultural holdings without legal status, by age groups and sex, in territorial aspect.....</i>	128
40b. Membrii exploatațiilor agricole fără personalitate juridică, pe grupe de vîrstă și sexe, în profil teritorial <i>Члены хозяйств без юридического статуса по возрастным группам и полу, в территориальном разрезе</i> <i>Members of agricultural holdings without legal status, by age groups and sex, in territorial aspect.....</i>	129
40c. Membrii exploatațiilor agricole fără personalitate juridică, pe grupe de vîrstă și sexe, în profil teritorial <i>Члены хозяйств без юридического статуса по возрастным группам и полу, в территориальном разрезе</i> <i>Members of agricultural holdings without legal status, by age groups and sex, in territorial aspect.....</i>	130
41a. Membrii exploatațiilor agricole fără personalitate juridică, pe clase de mărime a timpului lucrat și sexe, în profil teritorial <i>Члены хозяйств без юридического статуса по классам размера отработанного времени и полу, в территориальном разрезе</i> <i>Members of agricultural holdings without legal status, by size classes of worked time and and sex, in territorial aspect</i>	132
41b. Membrii exploatațiilor agricole fără personalitate juridică, pe clase de mărime a timpului lucrat și sexe, în profil teritorial <i>Члены хозяйств без юридического статуса по классам размера отработанного времени и полу, в территориальном разрезе</i> <i>Members of agricultural holdings without legal status, by size classes of worked time and and sex, in territorial aspect</i>	134
41c. Membrii exploatațiilor agricole fără personalitate juridică, pe clase de mărime a timpului lucrat și sexe, în profil teritorial <i>Члены хозяйств без юридического статуса по классам размера отработанного времени и полу, в территориальном разрезе</i> <i>Members of agricultural holdings without legal status, by size classes of worked time and and sex, in territorial aspect</i>	136
42a. Numărul salariaților angajați permanent care au lucrat în agricultură, în exploatațiile agricole, pe grupe de vîrstă și sexe, în profil teritorial <i>Число наемных работников, занятых постоянно в сельском хозяйстве, по полу и возрастным группам, в территориальном разрезе</i> <i>Number of permanent employees working in agriculture, in agricultural holdings, by age group and sex, in teritorial aspect</i>	138
42b. Numărul salariaților angajați permanent care au lucrat în agricultură, în exploatațiile agricole, pe grupe de vîrstă și sexe, în profil teritorial <i>Число наемных работников, занятых постоянно в сельском хозяйстве, по полу и возрастным группам, в территориальном разрезе</i> <i>Number of permanent employees working in agriculture, in agricultural holdings, by age group and sex, in teritorial aspect</i>	139
42c. Numărul salariaților angajați permanent care au lucrat în agricultură, în exploatațiile agricole, pe grupe de vîrstă și sexe, în profil teritorial <i>Число наемных работников, занятых постоянно в сельском хозяйстве, по полу и возрастным группам, в территориальном разрезе</i> <i>Number of permanent employees working in agriculture, in agricultural holdings, by age group and sex, in teritorial aspect</i>	140
43. Conducătorul/capul exploatației agricole, după tipul activităților economice aducătoare de venituri practicate, în profil teritorial <i>Руководители/ главы хозяйств по видам деятельности, приносящим доход, в территориальном разрезе</i> <i>Manager/head of the agricultural holding by type of income generating economic activities practiced, in territorial aspect</i>	142

44.	Conducătorul/capul exploatației agricole, după experiența practică în domeniul agriculturii, în profil teritorial <i>Руководители/главы хозяйств по практическому опыту работы в области сельского хозяйства, в территориальном разрезе</i> <i>Manager/head of the agricultural holding, by practical experience in the field of agriculture, in territorial aspect</i>	144
45.	Conducătorul/capul exploatației agricole, după nivelul de educație în domeniul agriculturii și participarea la instruire profesională în domeniul agricol, în profil teritorial <i>Руководители/главы хозяйств по уровню образования в области сельского хозяйства и участию в профессиональном обучении в области сельского хозяйства, в территориальном разрезе</i> <i>Manager/head of the agricultural holding, by level of education in the field of agriculture and participation in a training course in the field of agriculture, in territorial aspect</i>	146
46a.	Numărul salariaților din exploatațiile agricole, pe sexe și numărul de zile lucrate (în echivalent 8 ore/zi), în profil teritorial <i>Число наёмных работников по полу и фактически отработанное время у сельхозпроизводителей (в пересчете на 8-ми часовой рабочий день), в территориальном разрезе</i> <i>Number of employees of agricultural holdings, by sex and number of days worked (equivalent 8 hours/day), in territorial aspect</i>	147
46b.	Numărul salariaților din exploatațiile agricole, pe sexe și numărul de zile lucrate (în echivalent 8 ore/zi), în profil teritorial <i>Число наёмных работников по полу и фактически отработанное время у сельхозпроизводителей (в пересчете на 8-ми часовой рабочий день), в территориальном разрезе</i> <i>Number of employees of agricultural holdings, by sex and number of days worked (equivalent 8 hours/day), in territorial aspect</i>	148
46c.	Numărul salariaților din exploatațiile agricole, pe sexe și numărul de zile lucrate (în echivalent 8 ore/zi), în profil teritorial <i>Число наёмных работников по полу и фактически отработанное время у сельхозпроизводителей (в пересчете на 8-ми часовой рабочий день), в территориальном разрезе</i> <i>Number of employees of agricultural holdings, by sex and number of days worked (equivalent 8 hours/day), in territorial aspect</i>	149
Glosar de termeni		152
<i>Глоссарий терминов</i>		158
<i>Glossary of terms</i>		165

Precizări metodologice

Методологические пояснения

Methodological specifications

PRECIZĂRI METODOLOGICE

Recensământul General Agricol (RGA) – 2011 s-a realizat pentru prima dată în Republica Moldova în cadrul unui program statistic integrat, care a fost elaborat luînd în considerare atît Regulamentul CE nr.1166/2008 al Parlamentului European și al Consiliului UE cu privire la anchetele structurale din agricultură și la ancheta asupra metodelor de producție, cît și recomandările Organizației Națiunilor Unite pentru Alimentație și Agricultură (FAO) pentru runda 2010 a recensămintelor agricole la nivel mondial.

Baza legală

Pregătirea și efectuarea Recensământului General Agricol (RGA) din 2011 au fost realizate în conformitate cu Hotărârile Guvernului:

- nr. 309 din 17 martie 2007 „Cu privire la efectuarea recensământului general agricol”;
- nr. 992 din 03 septembrie 2007 „Cu privire la aprobarea Planului de acțiuni pentru realizarea recensământului general agricol”;
- nr. 371 din 06 mai 2010 „Cu privire la organizarea și desfășurarea recensământului general agricol din 2010”.

Scopul și obiectivele

Scopul RGA este de a furniza autorităților publice centrale și locale, precum și altor categorii de utilizatori, date statistice relevante pentru fundamentarea politicilor naționale aferente agriculturii și dezvoltării rurale, dar și pentru desfășurarea negocierilor de aderare a Republicii Moldova la Uniunea Europeană.

Recensământul permite obținerea datelor necesare fundamentării politicilor economice și sociale în domeniul agricol și, totodată, asigură informațiile necesare pentru elaborarea Registrului statistic al exploatațiilor agricole, bază de eșantionare pentru cercetările statistice prin sondaj din domeniul agriculturii.

Informațiile obținute prin efectuarea RGA evidențiază schimbările structurale intervenite în urma reformelor în domeniul agriculturii și situația reală din această ramură a economiei.

Obiectivele principale ale RGA au fost:

- obținerea datelor exhaustive privind caracteristicile structurale ale agriculturii în urma transformărilor ce au avut loc în perioada postprivatizării;
- asigurarea cu date complexe și comparabile privind activitatea agricolă la nivel național și raional, precum și date pe unitățile administrativ-teritoriale de nivelul 1;
- determinarea tipologiei exploatațiilor agricole, modului de utilizare a terenurilor agricole, tipului activităților desfășurate în cadrul unităților agricole, potențialului productiv al acestora în funcție de suprafața agricolă utilizată, gradului de parcelare a acesteia, irigații, fertilizări, efective de animale, construcții agricole, utilaje și echipamente agricole, forța de muncă, etc.;
- consolidarea sistemului de statistici agricole, organizarea unei baze de date operațională în perioadele intercensitare, care să permită efectuarea unui sistem de anchete prin sondaj în agricultură, pornind de la o bază de date actualizată.

Sfera de cuprindere și unitatea de observare

Recensământul General Agricol 2011 a acoperit întreg teritoriul țării (cu excepția teritoriilor Unității administrativ-teritoriale din stînga Nistrului și a municipiului Bender), atît mediul rural, cît și cel urban, și a cuprins toate exploatațiile agricole, inclusiv gospodăriile auxiliare ale populației, indiferent de mărime.

*Exploatația agricolă*¹, ca unitate de observare statistică, s-a definit ca fiind o unitate tehnico-economică de sine stătătoare (cu sau fără statut juridic), cu o gestiune unică și care desfășoară activități agricole prin utilizarea suprafețelor agricole și/sau creșterea animalelor, sau care desfășoară activități de menținere a terenurilor agricole în bune condiții agricole și de mediu, fie ca activitate principală, fie ca activitate secundară.

Nu au fost considerate exploatații agricole și, ca atare, nu au făcut obiectul recenzării, unitățile economice angajate exclusiv în următoarele activități economice:

- vânătoare;
- silvicultură și exploatare forestieră;
- creșterea cailor de curse;
- piscicultură;
- prestare de servicii în agricultură (mecanizare, chimizare și protecție fito-sanitară, îmbunătățiri funciare și irigații).

Volumul II furnizează informații detaliate în profil teritorial, pe regiuni de dezvoltare și raioane:

- **Municipiul Chișinău;**
- **Regiunea Nord** (municipiul Bălți, raioanele: Briceni, Dondușeni, Drochia, Edineț, Fălești, Florești, Glodeni, Ocnița, Rîșcani, Sîngerei, Soroca);
- **Regiunea Centru** (raioanele: Anenii Noi, Călărași, Criuleni, Dubăsari, Hîncești, Ialoveni, Nisporeni, Orhei, Rezina, Strășeni, Șoldănești, Telenești, Ungheni);
- **Regiunea Sud** (raioanele: Basarabeasca, Cahul, Cantemir, Căușeni, Cimișlia, Leova, Ștefan Vodă, Taraclia);
- **U.T.A. Găgăuzia.**

Principalele rezultate ale recensămîntului sunt prezentate atît pe total exploatații agricole, cît și după statutul juridic al acestora, respectiv exploatații agricole cu personalitate juridică și exploatații agricole fără personalitate juridică.

Trebuie subliniat faptul ca pentru prima dată au fost culese distinct informații cu privire *la suprafața agricolă utilizată (SAU) și suprafața agricolă neutilizată*.

Informațiile cu privire la *suprafața agricolă utilizată (SAU)*, indiferent de modul de deținere a terenului, sunt prezentate pe principalele categorii de folosință:

- teren arabil;
- culturi permanente;
- pășuni și fînețe naturale.

Precizările detaliate cu privire la conținutul metodologic al indicatorilor, incluse în Glosar, ajută cititorul să înțeleagă conceptele specifice și normele utilizate.

Procesul de înregistrare și metodele de colectare a datelor RGA

Înregistrarea datelor s-a efectuat pe baza liberei declarații a respondenților și nu a impus acestora obligativitatea prezentării unor documente justificative.

Prezența masivă a micilor producători în agricultura țării a impus necesitatea utilizării unor metode diferite de colectare a datelor de recensămînt, și anume:

- Întreprinderile agricole cu orice formă de organizare juridică (cu sau fără statut juridic), gospodăriile agricole auxiliare ale altor întreprinderi și instituții, gospodăriile țărănești, care dețin terenuri de 10 ha și peste – au fost obiectul recensămîntului exhaustiv, au completat chestionarul 1-RGA ei înșiși, *prin autoînregistrare*, și l-au transmis organului teritorial de statistică;

- Gospodăriile auxiliare ale cetățenilor (în localitățile rurale – toate, în localitățile urbane – cu suprafața terenurilor de 10 ari și peste), gospodăriile țărănești și alți producători agricoli individuali, care dețin terenuri de pînă la 10 ha și/sau animale și păsări agricole, familii de albine, precum și

¹ Cu ocazia recensămîntului agricol, pentru posibilitatea comparabilității datelor la nivel internațional, s-a utilizat pentru prima dată în procesul culegerii de date conceptul de „exploatație agricolă”, referindu-se atît la unitățile agricole fără personalitate juridică, cît și la unitățile agricole cu personalitate juridică ce desfășoară activități agricole, indiferent de mărimea și aportul la producția agricolă. Definiția exploatației agricole corespunde standardelor și recomandărilor FAO și Eurostat.

persoanele care au primit sectoare de teren atribuite în contul cotelor de teren echivalent, dar n-au înregistrat gospodăria lor agricolă în modul stabilit – au fost obiectul recensământului prin metoda exhaustivă de recensare, recenzorii de **interviu** fiind cei care au completat chestionarul 1 RGA;

- Gospodăriile auxiliare ale cetățenilor din localitățile urbane cu suprafața terenurilor sub 10 ari, gospodăriile membre ale întovărășirilor pomicole (legumicole), deținătorii loturilor pomicole și legumicole – au fost obiectul recensământului prin metoda sondajului, recenzorii de interviu au completat chestionarul 2RGA.

- **Informațiile cu privire la Unitățile agricole de dimensiuni mici sunt prezentate în Volumul I, “Rezultatele recensământului la nivel național”,** având în vedere faptul că rezultatele anchetei selective sunt reprezentative numai la nivel național. În **Volumul II**, sunt furnizate **date la nivel teritorial** și, ca atare, informațiile sunt prezentate numai cu privire la **exploatațile agricole**.

Momentul și perioadele de referință

Colectarea datelor pentru RGA s-a desfășurat în perioada 15 martie – 15 aprilie 2011.

- 1) Data de 1 martie 2011 a fost momentul de referință pentru:
 - efectivele de animale;
 - construcțiile agricole;
 - mașini și echipamente în proprietate.
- 2) Anul agricol 2010 (1 noiembrie 2009 – 31 octombrie 2010), a fost perioada de referință pentru:
 - utilizarea terenurilor;
 - terenuri irigate;
 - credite și subvenții;
 - destinația producției agricole;
 - forța de muncă;
 - utilizarea produselor de uz fitosanitar, fertilizanți;
 - utilizarea mașinilor și echipamentelor;
 - activități neagricole.
- 3) Ultimii 3 ani, au fost perioada de referință pentru:
 - măsurile de dezvoltare rurală de care a beneficiat unitatea agricolă.

Aspecte organizatorice

Pentru pregătirea, organizarea și coordonarea lucrărilor de recensământ s-a constituit Comisia republicană pentru RGA.

Comisia a fost alcătuită din 13 membri din cadrul principalelor instituții implicate în această acțiune.

La nivel național activitățile de pregătire, organizare și desfășurare a RGA au fost efectuate sub coordonarea Comisiei republicane pentru Recensământul General Agricol, potrivit prevederilor Hotărârii Guvernului nr. 309 din 17 martie 2007 „Cu privire la efectuarea recensământului general agricol” (*Monitor Oficial al RM, 2007, nr.43-46, art.337*) și au fost implementate de Biroul Național de Statistică.

Atribuțiile principale ale Comisiei republicane pentru recensământul general agricol au fost următoarele:

- examinarea proiectelor hotărârilor, dispozițiilor de Guvern legate de organizarea și efectuarea recensământului;
- coordonarea acțiunilor privind organizarea lucrărilor de pregătire și efectuare a RGA, de prelucrare a informației obținute și de diseminare a rezultatelor;
- coordonarea activității comisiilor teritoriale pentru RGA;
- examinarea și aprobarea principiilor organizatorice de efectuare a recensământului și a programului acestuia;

- evaluarea realizării acțiunilor legate de securitatea și asigurarea ordinii publice în perioada efectuării recensământului, precum și a acțiunilor de popularizare a informațiilor privind RGA;
- examinarea desfășurării activităților de atragere a resurselor financiare pentru acoperirea cheltuielilor legate de pregătirea și efectuarea recensământului;
- analiza informațiilor privind rezultatele realizării recensământului agricol de probă și evaluarea gradului de pregătire pentru efectuarea recensământului propriu-zis;
- monitorizarea lucrărilor de efectuare a RGA și a etapelor de prelucrare a datelor.

La nivel teritorial (municipiu, raion, U.T.A. Găgăuzia), conform Hotărârii Guvernului Nr.992 din 03.09.2007 „Cu privire la aprobarea Planului de acțiuni pentru realizarea recensământului general agricol” (Monitor Oficial al RM 2007, Nr.146-148, art. nr. 1035), au fost constituite comisii de recensământ raionale, ale municipiilor Chișinău și Bălți, U.T.A. Găgăuzia, cu atribuții de asigurare a efectuării în bune condiții a tuturor lucrărilor de pregătire și desfășurare a RGA în localitățile administrate.

Pentru efectuarea RGA au fost antrenate peste șase mii de persoane – în principal specialiști în agricultură și în domeniul administrării publice, din care peste 4,6 mii au fost recenzorii care au intervievat respondenții respectivi. În afară de acestea, la completarea chestionarelor prin autoînregistrare au participat circa cinci mii de specialiști ai exploatațiilor agricole cu personalitate juridică.

Programul Recensământului General Agricol

Programul RGA a fost elaborat în conformitate cu Regulamentul (CE) nr.1166/2008 al Parlamentului European și al Consiliului UE și cu recomandările FAO.

Programul RGA include indicatori referitori la: dimensiunea și structura terenurilor agricole; suprafețele însămânțate; efectivele de animale și păsări; resursele umane și caracteristicile demografice ale acestora; construcțiile agricole, mijloacele tehnice și echipamentele agricole; produsele de uz fitosanitar, fertilizanți și irigații, activitățile neagricole ale producătorilor agricoli, etc.

Instrumentarul de bază, utilizat ca suport pentru culegerea informațiilor cu privire la exploatațiile agricole, a fost chestionarul de recensământ.

Chestionarul (formularul) RGA – document cu un format prestabilit, care conține informațiile vizînd exploatațiile agricole, colese în cadrul RGA. Elaborarea formularelor/chestionarelor RGA s-a realizat în colaborare cu instituțiile interesate, sub coordonarea BNS, iar forma finală a fost aprobată de BNS.

În cadrul recensământului general agricol au fost utilizate **2 tipuri de chestionare**:

- formularul 1-RGA;
- formularul 2-RGA.

Fiecare tip de chestionar a fost destinat pentru obținerea datelor de la o anumită categorie de unități agricole și anume:

Chestionarul (formularul) 1-RGA – a fost destinat pentru următoarele categorii de exploatații agricole:

- întreprinderile agricole cu și fără personalitate juridică;
- gospodăriile agricole auxiliare ale altor întreprinderi;
- gospodăriile auxiliare ale populației din mediul rural;
- deținătorii de loturi pomicole și legumicole și gospodăriile auxiliare ale populației din mediul urban, care întrunesc cel puțin una din condițiile:

- dețin terenuri agricole de 10 ari și peste;
- dețin sere cu suprafața de 1 ar (100 m²) și peste;
- dețin cel puțin 1 animal de specie: bovină, porcină, ovină, caprină;
- dețin cel puțin 20 de păsări sau mai mult..

Chestionarul (formularul) 2-RGA – a fost destinat unităților agricole de dimensiuni mici și anume:

- membrii întovărășirilor pomicole deținători de loturi pomicole și viticole;
- gospodăriile populației din mediul urban, care întrunesc simultan următoarele condiții:
 - suprafața terenului agricol sub 10 ari;
 - suprafața serelor pînă la 1 ar;

- nu dispun de animale de specie: bovină, porcină, ovină, caprină, cabalină;
- au pînă la 20 păsări agricole.

Chestionarul 1–RGA, în funcție de indicatorii conținuți a fost grupat în 8 capitole :

- Capitolul I – Informații generale privind exploatarea agricolă;
- Capitolul II – Modul de utilizare a terenului;
- Capitolul III – Efective de animale;
- Capitolul IV – Construcții agricole, mijloace tehnice și echipament;
- Capitolul V – Forța de muncă;
- Capitolul VI – Produse de uz fitosanitar, fertilizanți și irigații;
- Capitolul VII – Agricultură ecologică, degradarea solului și dezvoltarea rurală;
- Capitolul VIII – Activități neagricole.

Chestionarul 2–RGA, în funcție de indicatorii conținuți a fost grupat în 3 capitole:

- Capitolul I – Informații generale;
- Capitolul II – Modul de utilizare a terenurilor;
- Capitolul III – Efective de animale.

Calitatea rezultatelor recensămîntului

După încheierea cu succes a activității de recenzare la nivel teritorial, Biroul Național de Statistică al Republicii Moldova a efectuat o Ancheta de Control Post-Censitară (ACP) pentru a oferi informații asupra magnitudinii erorilor de conținut. Un obiectiv principal al ACP a fost acela de a verifica calitatea informațiilor culese în perioada Recensămîntului fără corectarea datelor. Pentru a realiza obiectivul ACP de a asigura informații cantitative asupra exactității Recensămîntului, la selectarea eșantionului anchetei au fost luate în considerare toate exploatarea agricole. Rezultatele ACP au arătat un grad ridicat de precizie al RGA 2011.

Diseminarea rezultatelor RGA:

Datele recensămîntului au fost diseminate în următoarele publicații:

- Rezultate preliminare
- Rezultate definitive:
 - Pocketbook: “Recensămîntul General Agricol 2011 în Republica Moldova. Principalele rezultate.”
 - “Femeile și bărbații în agricultura Republicii Moldova”.
 - Volumul I: rezultatele recensămîntului la nivel național
 - Volumul II: rezultatele recensămîntului în profil teritorial.

Pentru informații metodologice mai detaliate, vă rugăm să consultați baza legislativă și/sau principiile metodologice și organizatorice ale Recensămîntului General Agricol disponibile pe site-ul BNS (<http://www.statistica.md/>).

Rezultate principale în profil regional

1. Exploatarea agricole

Recensămîntul General Agricol efectuat în anul 2011 (RGA 2011) a avut ca obiectiv principal culegerea informațiilor cu privire la terenul agricol și efectivele de animale și păsări aflate în utilizarea unităților agricole ce au satisfăcut criteriile de definire a unei exploatarea agricole, prezentate în „Principiile metodologice și organizatorice de bază privind efectuarea recensămîntului agricol”: *Exploatarea agricolă este o unitate tehnico-economică de sine stătătoare cu o gestiune unică și care desfășoară activități agricole prin utilizarea suprafețelor agricole și/sau creșterea animalelor sau activități de menținere a terenurilor agricole în bune condiții agricole și de mediu, fie ca activitate principală, fie ca activitate secundară.*

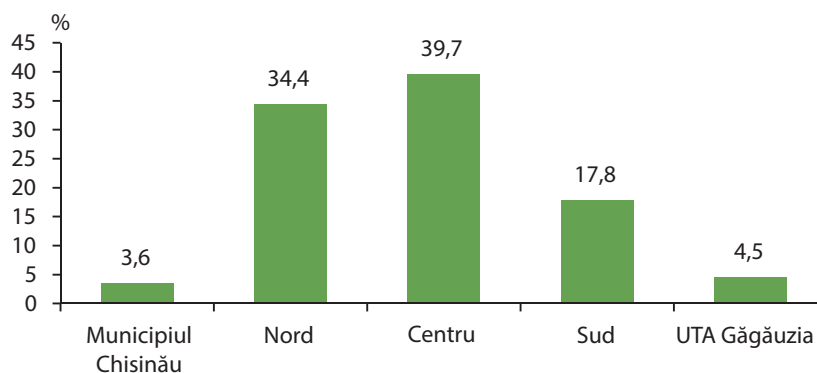
Numărul total de exploatații agricole recenzate în Republica Moldova cu ocazia RGA 2011 este de 902 214. Numărul de exploatații agricole cu personalitate juridică este de 3 446 și numărul de exploatații agricole fără personalitate juridică este de 898 768 (Tabel 1).

Tabelul 1. Exploatații agricole (număr)

Total exploatații agricole	902 214
Exploatații agricole cu personalitate juridică	3 446
Exploatații agricole fără personalitate juridică	898 768

Conform datelor recensământului, peste 74% din numărul total al exploatațiilor agricole ale Republicii Moldova sunt localizate în regiunile Centru (39,7%) și Nord (34,4%), celelalte regiuni având ponderi mai scăzute: în Regiunea Sud sunt localizate 17,8% din exploatații iar în Regiunea UTA Găgăuzia și Municipiul Chișinău 4,5% și respectiv 3,6% din exploatații (Figura 1).

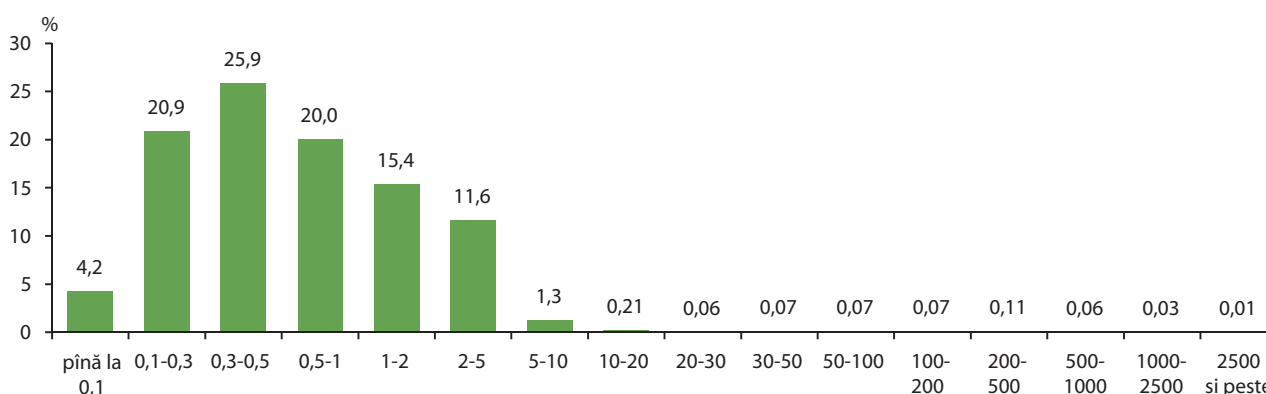
Figura 1. Distribuția exploatațiilor agricole în profil regional



Principala caracteristică a exploatațiilor agricole din Republica Moldova este reprezentată de numărul mare de exploatații agricole mici, în a căror structură exploatațiile agricole fără personalitate juridică sunt predominante. La nivelul fiecărei regiuni, peste 99,5% sunt exploatații fără personalitate juridică.

Majoritatea exploatațiilor (71%) sunt cuprinse în clasele de mărime a suprafeței totale de pînă la 1 hectar (Figura 2).

Figura 2. Distribuția exploatațiilor agricole după clasele de mărime ale suprafeței totale



În profil regional, se regăsește aceeași tendință de concentrare a exploatațiilor agricole în clasele de mărime a suprafeței totale de pînă la 1 hectar, după cum urmează: 63,1% în Regiunea Sud, 63,8% în Regiunea Centru, 80,1% în Regiunea Nord, 81,2% în UTA Găgăuzia și 88,9% în Municipiul Chișinău (Tabel 2).

Tablelul 2. Ponderea exploatațiilor agricole, în cadrul clasei de mărime a suprafeței totale, în profil regional (%)

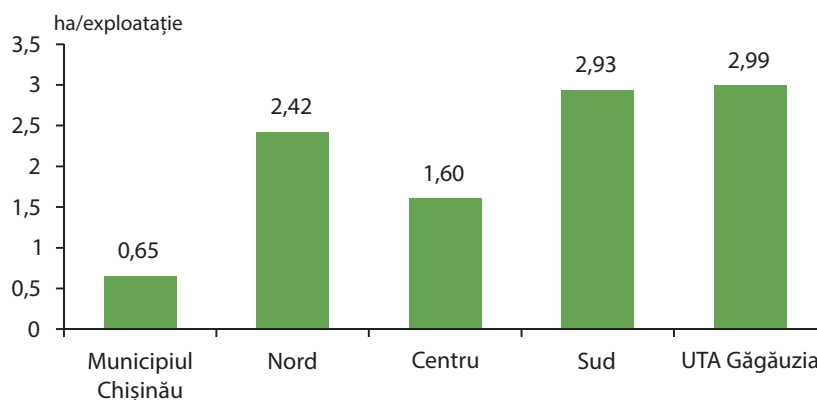
Clase de mărime a suprafeței totale (hectare)	Total exploatații agricole	Municipiul Chișinău	Nord	Centru	Sud	UTA Găgăuzia
pînă la 0,1	4,23	23,14	3,34	4,24	2,07	4,62
0,1 pînă la 0,3	20,89	42,75	20,03	20,58	17,65	25,80
0,3 pînă la 0,5	25,85	14,35	35,99	20,03	21,52	26,01
0,5 pînă la 1	20,01	8,65	20,76	18,99	21,90	24,75
1 pînă la 2	15,42	6,92	10,77	20,83	15,51	9,81
2 pînă la 5	11,64	3,56	7,78	13,85	17,08	6,53
5 pînă la 10	1,28	0,32	0,75	0,88	3,29	1,60
10 pînă la 20	0,21	0,08	0,14	0,19	0,39	0,25
20 pînă la 30	0,06	0,06	0,05	0,06	0,09	0,08
30 pînă la 50	0,07	0,03	0,06	0,07	0,10	0,10
50 pînă la 100	0,07	0,03	0,06	0,08	0,08	0,09
100 pînă la 200	0,07	0,04	0,06	0,07	0,07	0,10
200 pînă la 500	0,11	0,05	0,12	0,09	0,14	0,11
500 pînă la 1000	0,06	0,01	0,07	0,04	0,08	0,06
1000 pînă la 2500	0,03	0,01	0,03	0,01	0,04	0,08
2500 și peste	0,01	0,00	0,01	0,00	0,01	0,02

2. Resursele de teren agricol

Conform rezultatelor RGA 2011, Suprafața Agricolă Utilizată (SAU) de cele 902 214 exploatații agricole a fost de 1 940 135,56 hectare. Mărimea medie a unei exploatații agricole este de 2,15 hectare SAU. Aceasta variază în funcție de statutul juridic al exploatației. Astfel, exploatațiile agricole cu personalitate juridică (3 446), care au utilizat o suprafață agricolă de 1 191 019,25 hectare (61,4% din total SAU), au înregistrat o mărime medie a exploatației de 345,62 hectare SAU. La polul opus se află exploatațiile agricole fără personalitate juridică (898 768), care au utilizat o suprafață agricolă de 749 116,31 hectare (38,6% din total SAU) și au înregistrat o mărime medie a exploatației de 0,83 hectare SAU.

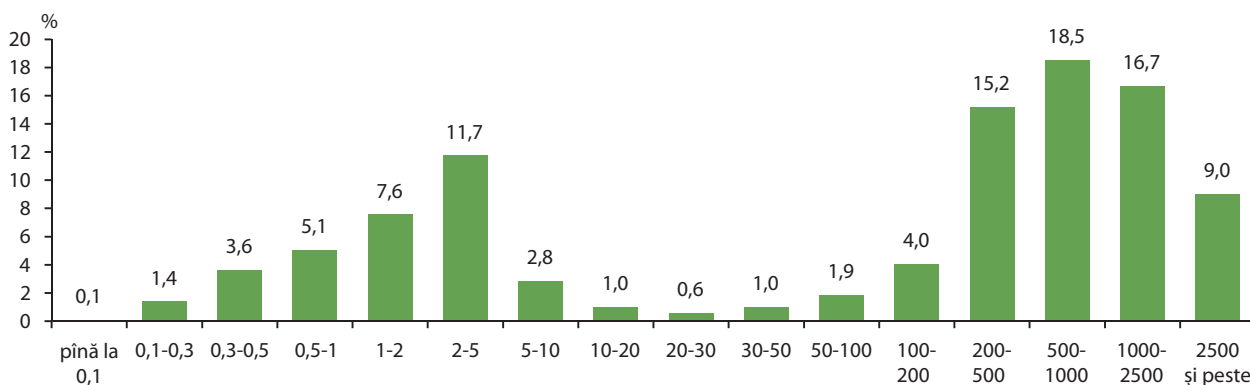
În profil regional, mărimea medie a exploatației variază de la 0,65 hectare SAU (mun. Chișinău) la 2,99 hectare SAU (UTA Găgăuzia) (Figura 3).

Figura 3. Mărimea medie a exploatației, după SAU, în profil regional



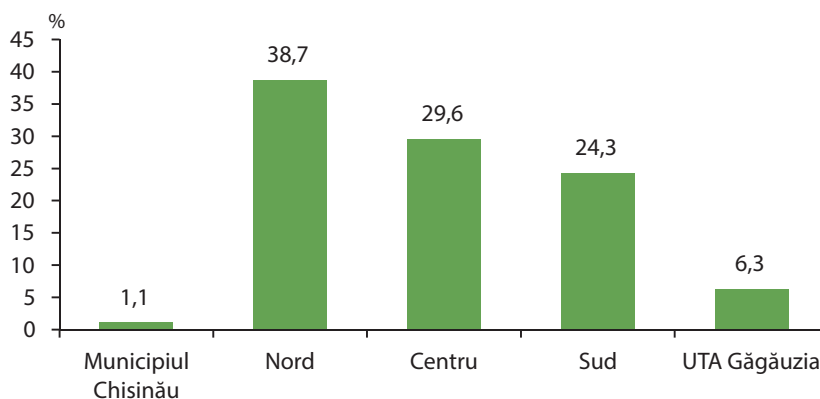
Circa 30% din SAU este utilizată de exploatațiile agricole de pînă la 5 hectare, în timp ce aproape 60% din SAU este utilizată în exploatații de dimensiuni mari, de peste 200 de hectare (Figura 4); 10% din SAU este distribuită în exploatațiile cuprinse între 5 și 200 hectare.

Figura 4. Distribuția SAU pe clase de mărime ale suprafeței totale



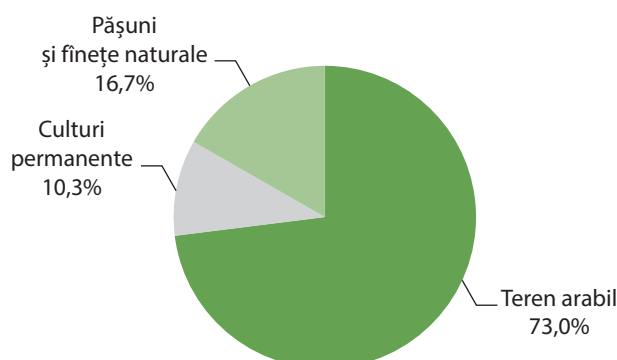
Partea preponderată (92,6% din total) SAU este amplasată în Regiunile Nord (38,7%), Centru (29,6%) și Sud (24,3%). Regiunea UTA Găgăuzia utilizează 6,3% din total SAU, iar municipiul Chișinău 1,1% (Figura 5).

Figura 5. Distribuția SAU în profil regional



Structura pe categorii de folosință¹ a SAU situează Republica Moldova printre țările cu un ridicat potențial de producție agricolă, având în vedere ponderea terenului arabil în total SAU (73%) și suprafața de teren arabil ce revine pe un locuitor (0,40 ha teren arabil/locuitor²) (Figura 6).

Figura 6. Structura SAU pe principalele categorii de folosință



¹ Principalele categorii de folosință ale SAU: (i) teren arabil; (ii) culturi permanente; (iii) pășuni și finețe naturale.

² Terenul arabil conform RGA 2011 este de 1416671,83 hectare; Populația stabilă a Republicii Moldova la începutul anului 2011 este de 3560430 locuitori (BNS, Banca de date statistice Moldova, <http://statbank.statistica.md/pxweb/database/RO/databasetree.asp>).

La nivel regional, cea mai mare pondere în suprafața a **terenului arabil pe țară** (40,6%) se găsește în Regiunea Nord, urmată de Regiunea Centru (27,5%), Regiunea Sud (24,4 %), în suprafața UTA Găgăuzia (6,5%) și Municipiul Chișinău (1%). (Figura 7). Cea mai mare pondere în suprafața a **culturilor permanente** se află în Regiunea Centru (40,3%), urmată de Regiunea Sud (27,2%), Regiunea Nord (24,0 %), UTA Găgăuzia (6,1%) și Municipiul Chișinău (2,4%). (Figura 8). Cea mai mare pondere în suprafața a **pășunilor și fînețelor naturale** se află în Regiunea Nord (39,4%), urmată de Regiunea Centru (32,0%), Regiunea Sud (22,3 %), UTA Găgăuzia (5,5%) și Municipiul Chișinău (0,8%). (Figura 9).

Figura 7. Distribuția terenului arabil în profil regional

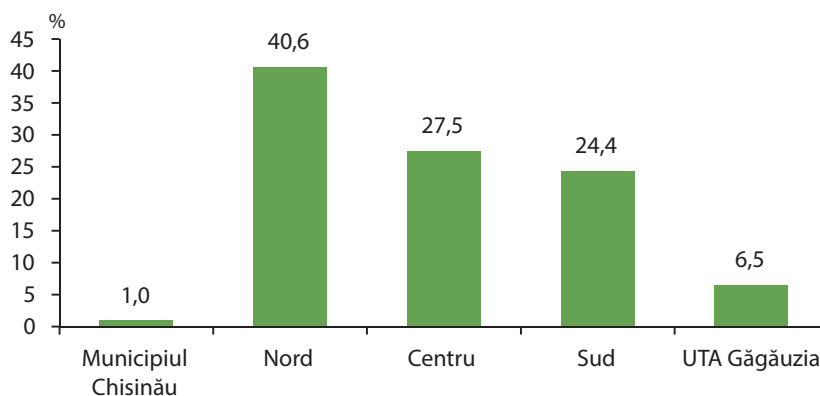


Figura 8. Distribuția culturilor permanente în profil regional

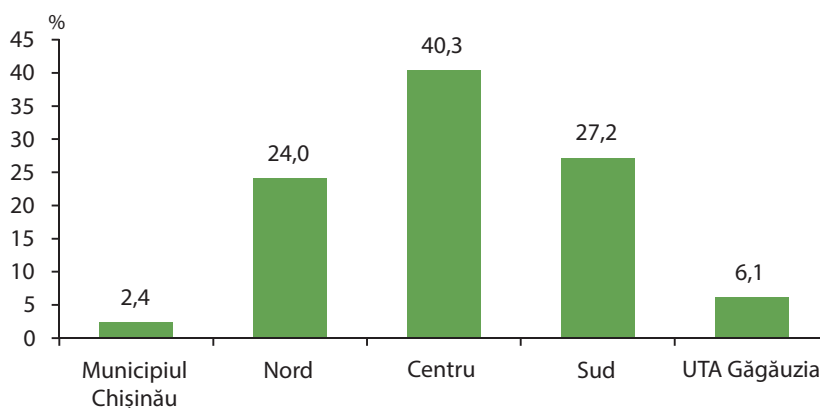
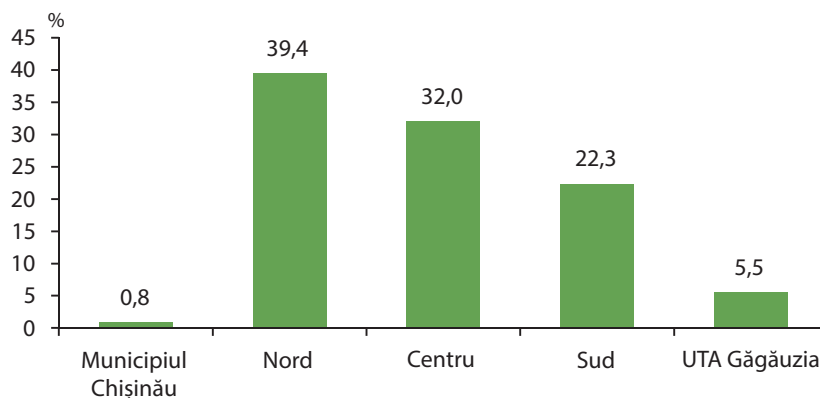


Figura 9. Distribuția pășunilor și fînețelor naturale în profil regional



3. Efectivele de animale și păsări

Conform rezultatelor RGA 2011, 551 909 exploatații agricole sunt implicate în activitatea de creștere a animalelor (Tabelul 3), ceea ce reprezintă 61,2% din numărul total de exploatații agricole ale țării. În conformitate cu rezultatele recensământului, 99,9% din exploatațiile agricole care sunt implicate în creșterea animalelor sunt exploatații fără personalitate juridică.

Tabelul 3. Exploatații agricole cu efective de animale și păsări (*număr*)

Total exploatații agricole cu efective de animale	551909
Exploatații agricole cu personalitate juridică	407
Exploatații agricole fără personalitate juridică	551502

Efectivele de animale și păsări, la toate speciile, au o pondere predominantă în exploatațiile agricole fără personalitate juridică, după cum urmează:

- 94,2% din efectivele de bovine
- 67,4% din efectivele de porcine
- 96,4% din efectivele de ovine
- 99,7% din efectivele de caprine
- 98,7% din efectivele de cabaline
- 78,3% din numărul de păsări
- 99,6% din numărul de iepuri de casă
- 95,9% din numărul total de familii de albine.

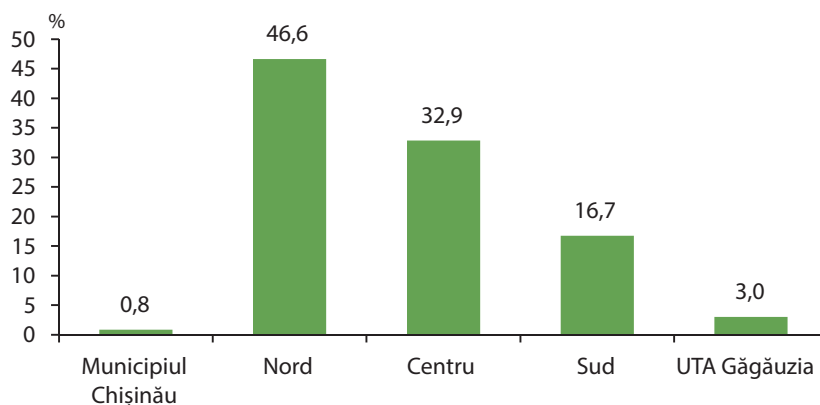
În funcție de statutul juridic al exploatațiilor agricole, numărul mediu de capete pe exploatație, aferent exploatațiilor care dețin animale, a avut următoarea distribuție:

Tabelul 4. Numărul mediu de animale și păsări pe exploatație, pe specii, după statutul juridic al exploatațiilor

Specie	Total exploatații agricole	Capete pe exploatație	
		din care:	
		Exploatații cu personalitate juridică	Exploatații fără personalitate juridică
Bovine	1,5	92,4	1,4
din care:			
vacii de lapte	1,1	39,7	1,1
Porcine	2,6	591,0	1,8
Ovine	10,4	248,1	10,0
Caprine	2,3	18,6	2,3
Cabaline	1,1	5,2	1,1
Păsări	23,4	27177,8	18,3
Iepuri de casă	6,2	130,1	6,2
Familii de albine (<i>număr</i>)	11,2	54,4	10,9

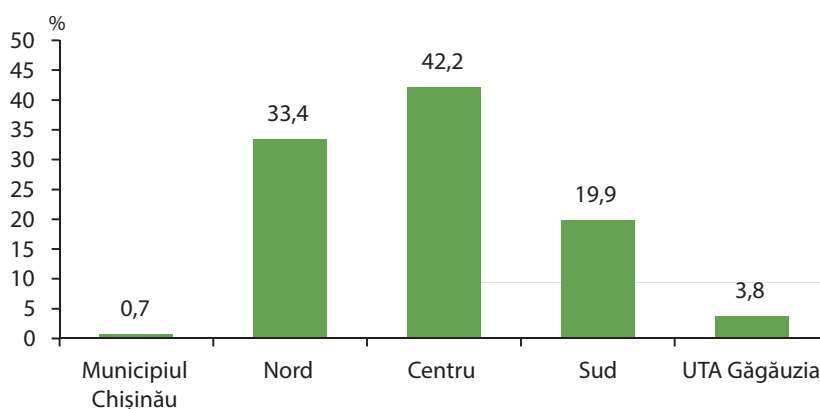
În profil regional, 46,6% din efectivele totale de bovine sunt concentrate în Regiunea Nord. Urmează Regiunea Centru cu 32,9% din efectivele totale de bovine, Regiunea Sud cu 16,7% din total efective, Regiunea UTA Găgăuzia cu 3% din total efective și Municipiul Chișinău cu 0,8% din total efective bovine (Figura 10).

Figura 10. Distribuția efectivelor de bovine în profil regional



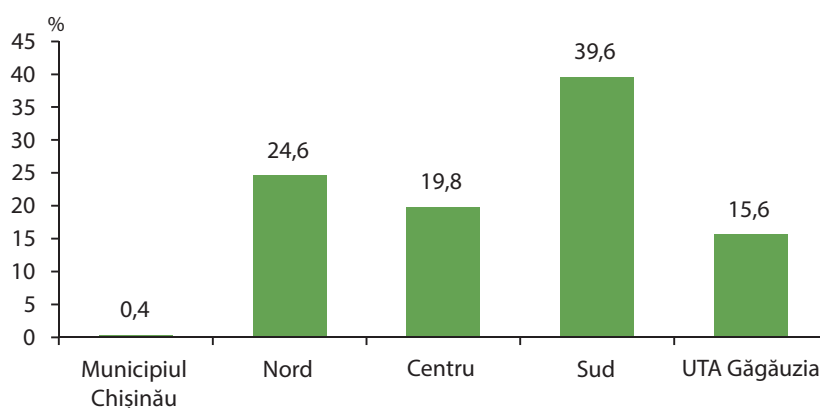
Regiunea Centru concentrează 42,2% din efectivele totale de porcine, urmată de Regiunea Nord (33,4%), Regiunea Sud (19,9%), UTA Găgăuzia (3,8%) și Municipiul Chișinău (0,7%) (Figura 11).

Figura 11. Distribuția efectivelor de porcine în profil regional

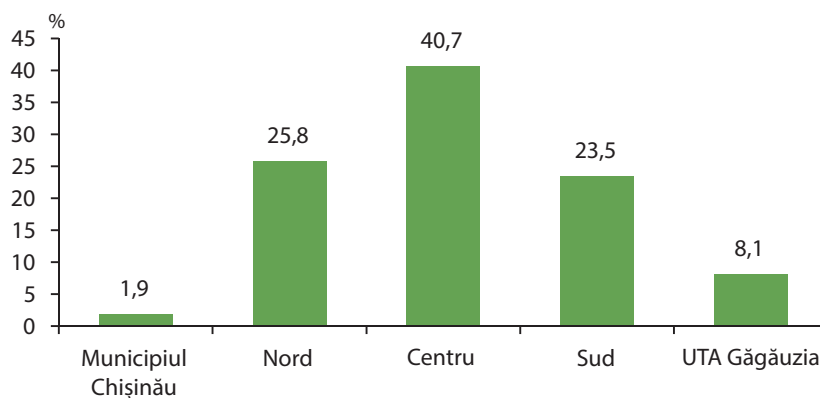


Regiunea Sud concentrează 39,6% din efectivele totale de ovine, urmată de Regiunea Nord (24,6%), Regiunea Centru (19,8%), UTA Găgăuzia (15,6%) și Municipiul Chișinău (0,4%) (Figura 12).

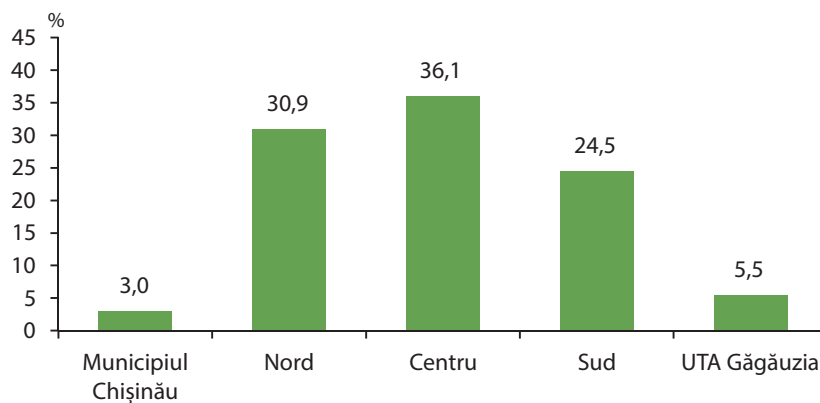
Figura 12. Distribuția efectivelor de ovine în profil regional



Regiunea Centru concentrează 40,7% din efectivele totale de caprine, urmată de Regiunea Nord (25,8%), Regiunea Sud (23,5%), UTA Găgăuzia (8,1%) și Municipiul Chișinău (1,9%) (Figura 13).

Figura 13. Distribuția efectivelor de caprine în profil regional

Ponderea cea mai mare a efectivelor de păsări (36,1%) se află în Regiunea Centru, urmată de Regiunea Nord (30,9%), Regiunea Sud (24,5%), UTA Găgăuzia (5,5%) și Municipiul Chișinău (3%) (Figura 14).

Figura 14. Distribuția efectivelor de păsări în profil regional

МЕТОДОЛОГИЧЕСКИЕ ПОЯСНЕНИЯ

Общая сельскохозяйственная перепись (ОСП) – 2011 проведена впервые в Республике Молдова, в рамках комплексной статистической программы, разработанной как с учетом Регламента Европейского парламента и Совета ЕС о структурных обследованиях в сельском хозяйстве и обследовании методов сельскохозяйственного производства nr.1166/2008, так и рекомендаций Организации Объединенных Наций по Продовольствию и Сельскому хозяйству (ФАО) для Всемирной Сельскохозяйственной Переписи раунда 2010 года.

Законодательная база

Подготовка и проведение общей сельскохозяйственной переписи(ОСП) 2011 года осуществлялись в соответствии с Постановлениями Правительства:

- № 309 от 17 марта 2007 „О проведении общей сельскохозяйственной переписи”;
- № 992 от 03 сентября 2007 „Об утверждении Плана мероприятий для проведения общей сельскохозяйственной переписи”;
- № 371 от 06 мая 2010 „Об организации и проведении общей сельскохозяйственной переписи 2010 года”.

Цели и задачи общей сельскохозяйственной переписи

Целью ОСП является обеспечение центральных и местных органов государственной власти, широкой общественности объективными статистическими данными, необходимыми для обоснования национальной политики в области сельского хозяйства и развития сельских районов и для ведения переговоров о присоединении Республики Молдова к Европейскому Союзу.

Перепись позволила получить необходимые данные для выработки экономической и социальной политики в сельском хозяйстве, а также обеспечивает информацией, необходимой для разработки Регистра сельскохозяйственных производителей, на базе которого будут осуществляться выборочные обследования в сельском хозяйстве.

Информация, полученная по результатам ОСП, отражает структурные изменения, произошедшие вследствие реформ в сельском хозяйстве и реальную ситуацию в этой отрасли экономики.

Основные цели ОСП:

- получение полных данных о структурных характеристиках сельского хозяйства, сложившихся в процессе преобразований, имевших место в постприватизационный период;
- обеспечение комплексными и сопоставимыми данными о сельскохозяйственной деятельности на национальном и территориальном уровнях, включая основные данные по административно-территориальным единицам первого уровня;
- определение типологии сельхозпроизводителей, способов использования земли, видов деятельности, осуществляемых хозяйствами, их производственного потенциала в зависимости от используемой площади сельхозугодий, степени ее раздробленности, получение данных об орошении, внесении удобрений, поголовье животных, сельскохозяйственных постройках, количестве сельхозтехники и оборудования, рабочей силе и др.;
- совершенствование сельскохозяйственной статистики, создание прочной базы данных в межпереписной период, позволяющей осуществлять систему выборочных обследований в сельском хозяйстве, на основе актуализированной базы данных.

Сфера охвата сельскохозяйственной переписью и единица наблюдения

Общая сельскохозяйственная перепись 2011 года осуществлялась на всей территории страны (за исключением административно-территориальных единиц левобережья Днестра и муниципия Бендер), как в сельской, так и городской местностях, и охватила всех сельскохозяйственных производителей, включая подсобные хозяйства населения, независимо от их размера.

*Сельскохозяйственный производитель*¹, как единица наблюдения, представляет собой самостоятельную технико-экономическую единицу (с юридическим статусом или без) с единым управлением, для которой сельскохозяйственная деятельность является основной или неосновной и которая осуществляет сельскохозяйственную деятельность путем использования земли и/или выращивания животных, или проведения работ по поддержанию сельскохозяйственных земель в хорошем состоянии.

Не считаются сельскохозяйственными производителями, и как следствие, не являлись объектом переписи хозяйства, осуществляющие следующую экономическую деятельность:

- охота;
- лесное хозяйство и лесозаготовки;
- выращивание скаковых лошадей;
- рыбоводство;
- предоставление услуг в области сельского хозяйства (механизация, химическая обработка, и фитосанитарная защита, мелиорация и орошение, и т.д.).

Во II томе представлена детальная информация на территориальном уровне, по регионам экономического развития и районам:

- **Муниципий Кишинэу;**
- **Регион Север** (муниципий Бэлць, районы: Бричень, Дондушень, Дрокия, Единец, Фэлешть, Флорешть, Глодень, Окница, Рышкань, Сынжерей, Сорока);
- **Регион Центр** (районы: Анений Ной, Кэлэраш, Криулень, Дубэсарь, Хынчешть, Яловень, Ниспорень, Орхей, Резина, Стрэшень, Шолдэнешть, Теленешть, Унгень);
- **Регион Юг** (районы: Басарабьяска, Кахул, Кантемир, Кэушень, Чимишлия, Леова, Штефан Водэ, Тараклия);
- **АТО Гагаузия.**

Основные результаты переписи представлены как в целом по всем сельхозпроизводителям, так и с разбивкой по их юридическому статусу, то есть по сельхозпроизводителям с юридическим статусом и по сельхозпроизводителям без юридического статуса.

Необходимо отметить, что впервые была собрана информация отдельно по *использованной площади сельхозугодий (ИПС)* и *неиспользованной площади сельхозугодий*.

Информация относительно *использованной площади сельхозугодий (ИПС)*, независимо от вида землевладения, представлена по основным категориям использования:

- пашня
- многолетние насаждения
- пастбища и естественные сенокосы

Детальные методологические пояснения о содержании показателей, включенные в Глоссарий, помогут пользователям понять специфические аспекты и использованные методы.

Процесс регистрации и методы сбора данных ОСП

Регистрация данных осуществлялась на основе опроса и добровольных ответов респондентов, без обязательного подтверждения данных соответствующими документами.

Наличие множества мелких производителей сельскохозяйственной продукции в стране обусловило необходимость использования различных методов сбора данных переписи, а именно:

- Сельскохозяйственные предприятия с любыми организационно-правовыми формами (с юридическим статусом или без него), подсобные хозяйства прочих предприятий и учреждений, крестьянские хозяйства, которые владеют участками земли 10 га и более – были объектами **сплошной переписи**, заполняли вопросник 1 ОСП **методом самозаполнения** и передавали его территориальному органу статистики;
- Личные подсобные хозяйства населения (в сельской местности – все, в городской – с площадью 10 ар и более), крестьянские хозяйства и другие индивидуальные сельхозпроизводители, которые

¹ В связи с сельскохозяйственной переписи, для возможности сопоставления данных на международном уровне, в процессе сбора данных, впервые было использовано понятие "сельскохозяйственный производитель", ссылаясь как на сельскохозяйственные предприятия без юридического статуса, так и на сельскохозяйственные предприятия с юридическим статусом, осуществляющие сельскохозяйственную деятельность, независимо от их размера и вклада в сельскохозяйственное производство. Определение сельскохозяйственного производителя соответствует стандартам и рекомендациям ФАО и Евростат.

владеют участками до 10 га и/или имеют сельхоз животных и птицу, пчел, а также лица, которые получили участки в счет долей эквивалентной земли, но не зарегистрировали свои хозяйства в установленном порядке, переписывались **сплошным методом**, переписчики проводили **опрос** и заполняли вопросник 1-ОСП;

• Личные подсобные хозяйства населения в городской местности с площадью до 10 ар, хозяйства – члены садоводческих товариществ, владельцы садовых и огородных участков – переписывались **выборочным методом**, переписчики заполняли вопросник 2-ОСП.

Информация по Сельскохозяйственным единицам малых размеров представлена в томе I «Результаты переписи на национальном уровне», учитывая тот факт, что результаты выборочного метода являются репрезентативными только на национальном уровне. В томе II данные представлены на территориальном уровне и, поэтому, информация представлена только по сельскохозяйственным производителям.

Учетная дата и учетные периоды

Сбор данных Общей сельскохозяйственной переписи проходил в период с 15 марта по 15 апреля 2011 года.

- 1) 1 марта 2011 являлось учетной датой для показателей наличия:
 - поголовья животных и птицы;
 - сельскохозяйственных строений;
 - машин и оборудования находящихся в собственности.
- 2) Сельскохозяйственный 2010 год (1 ноября 2009 – 31 октября 2010) для показателей:
 - использования земель;
 - орошения земель;
 - получения кредитов и субсидий;
 - назначения сельхозпродукции;
 - рабочей силы;
 - использования средств защиты растений, удобрений;
 - использования машин и оборудования;
 - несельскохозяйственной деятельности.
- 3) Последние 3 года для показателя:
 - мероприятия по развитию села, в которых участвовал сельхозпроизводитель.

Организационные аспекты

Для подготовки, организации и координирования переписной деятельности была создана Республиканская Комиссия по ОСП.

Комиссия состояла из 13 членов, представляющих основные учреждения, вовлеченные в данную работу.

На национальном уровне подготовительные работы, организация и проведение общей сельскохозяйственной переписи были реализованы Национальным бюро статистики в соответствии с Постановлением Правительства №. 309 от 17 марта 2007 «О проведении общей сельскохозяйственной переписи» (Официальный Монитор РМ 2007, № 43-46, статья 337) под координацией Республиканской Комиссии по ОСП.

Основными задачами Республиканской комиссии по общей сельскохозяйственной переписи были:

- рассмотрение проектов постановлений, распоряжений Правительства, касающихся организации и проведения переписи;
- координация и организация работ по подготовке и проведению общей сельскохозяйственной переписи, обработке полученной информации и распространению полученных результатов;
- координация работы территориальных комиссий по общей сельскохозяйственной переписи;
- рассмотрение и утверждение организационных принципов по проведению переписи и ее программы;
- оценка выполненных действий, связанных с безопасностью и обеспечением общественного порядка в период проведения переписи, а также действий по информированию населения о проведении общей сельскохозяйственной переписи;

- рассмотрение осуществляемой деятельности по привлечению финансовых средств для покрытия расходов на подготовку и проведение переписи;
- рассмотрение информации о результатах проведения пробной сельскохозяйственной переписи и определение степени готовности к проведению предстоящей переписи;
- мониторинг работ в период проведения общей сельскохозяйственной переписи и этапов обработки данных.

На территориальном уровне (муниципий, район, АТО Гагаузия), согласно Постановлению Правительства № 992 от 3 сентября 2007 „Об утверждении Плана мероприятий по проведению общей сельскохозяйственной переписи” (Официальный Монитор РМ 2007, № 146-148, статья 1035) были сформированы комиссии по переписи в районах, в муниципиях Кишинэу и Бэлць, АТО Гагаузия, основной задачей которых было обеспечение выполнения в нормальных условиях всех работ по подготовке и проведению общей сельскохозяйственной переписи в администрируемых территориях.

Для проведения ОСП были привлечены и обучены более шести тысяч человек – в основном специалисты в области сельского хозяйства и в сфере государственного управления, из которых свыше 4,6 тысяч были переписчиками, проводившими опросы респондентов. Кроме того, в заполнении вопросника методом самозаполнения, участвовали около пяти тысяч специалистов сельскохозяйственных производителей с юридическим статусом.

Программа общей сельскохозяйственной переписи

Программа ОСП была разработана в соответствии с Регламентом Европейского Парламента и Совета ЕС № 1166/2008 и рекомендациями ФАО.

Программа ОСП включает показатели относительно: размера и структуры сельскохозяйственных земель, посевных площадей, поголовья скота и птицы, трудовых ресурсов и их демографических характеристик, сельскохозяйственных построек, сельскохозяйственной техники и оборудования, средств защиты растений, удобрений и орошения, несельскохозяйственной деятельности сельхозпроизводителей и т.д.

Основным инструментом, который содержал информацию о сельхозпроизводителе, собранную в ходе переписи, был вопросник переписи.

Вопросник ОСП – документ установленного формата, который содержит информацию о сельхозпроизводителе, собранную в ходе переписи. Разработка вопросников ОСП согласовывалась с заинтересованными министерствами и ведомствами и окончательный вариант был утвержден НБС.

При проведении ОСП было использовано **2 вида вопросников**:

- вопросник 1-ОСП;
- вопросник 2-ОСП.

Каждый вопросник был предназначен для получения информации от определенной категории сельхозпроизводителей, а именно:

Вопросник 1-ОСП – был предназначен для следующих категорий сельхозпроизводителей:

- сельскохозяйственных предприятий с юридическим или без юридического статуса;
- подсобных хозяйств других предприятий;
- личных подсобных хозяйств населения в сельской местности;
- держателей садовых и огородных участков и личных подсобных хозяйств населения в городской местности, которые соответствуют хотя бы одному условию:

- имеют сельхозугодия площадью 10 ар и более;
- имеют теплицу площадью 1 ар (100 m²) и более;
- содержат как минимум 1 голову: крупного рогатого скота, свиней, овец, коз;
- содержат 20 и более голов птицы.

Вопросник 2-ОСП – был предназначен для сельскохозяйственных единиц малых размеров, а именно:

- членов садоводческих товариществ, держателей садовых и огородных участков;
- личных подсобных хозяйств населения в городской местности, которые соответствуют одновременно следующим условиям:

- площадь сельхозугодий менее 10 ар;
- площадь теплиц до 1 ара;

- не содержат животных: крупного рогатого скота, свиней, овец, коз, лошадей;
- содержат менее 20 голов птицы.

В вопроснике 1-ОСП показатели были сгруппированы в 8 разделов:

- Раздел I – Общая информация о сельскохозяйственном производителе;
- Раздел II – Использование земли в сельскохозяйственном году;
- Раздел III – поголовье скота;
- Раздел IV – Сельскохозяйственные постройки, технические средства и оборудование;
- Раздел V – Рабочая сила в сельскохозяйственном году;
- Раздел VI – Средства защиты растений, удобрения и орошение;
- Раздел VII – Экологическое сельское хозяйство, деградация почв и развитие села;
- Раздел VIII – Несельскохозяйственная деятельность.

В вопроснике 2-ОСП показатели были сгруппированы в 3 раздела:

- Раздел I – Общая информация о единице наблюдения;
- Раздел II – Использование земли в сельскохозяйственном году;
- Раздел III – поголовье животных.

Качество результатов переписи

После успешного завершения переписной деятельности на местах, Национальное бюро статистики Республики Молдова провело обследование по Постпереписной Контрольной Анкете (ПКА) для получения информации о степени охвата переписью и величине ошибок данных. Основная цель ПКА – проверка качества информации, собранной в период переписи, без последующей корректировки данных. Для достижения цели ПКА – получить качественную информацию о точности данных переписи – при построении выборки для Анкеты учитывались все типы сельхозпроизводителей, выявленные в ходе переписи. Результаты ПКА показали высокий уровень точности ОСП–2011.

Распространение результатов ОСП:

Данные переписи были распространены в следующих публикациях:

- Предварительные результаты
- Окончательные результаты:
 - Краткий сборник «Общая сельскохозяйственная перепись в 2011 году в Республике Молдова. Основные результаты»
 - «Женщины и мужчины в сельском хозяйстве Республики Молдова»
 - Том I: результаты переписи в целом по стране
 - Том II: результаты переписи в территориальном разрезе

Для более детальной информации относительно методологии, просим вас обращаться к нормативной базе и /или основным организационным и методологическим принципам Общей сельскохозяйственной переписи, представленным на сайте НБС (<http://www.statistica.md>).

Основные результаты на территориальном уровне

1. Сельскохозяйственные производители

Общая сельскохозяйственная перепись, проведенная в 2011 году (ОСП–2011) имела основной целью сбор информации относительно сельскохозяйственных угодий и поголовья скота и птицы, находящихся в пользовании сельхозединиц, которые соответствуют критериям определения сельскохозяйственного производителя, приведенному в „Основных методологических и организационных принципах проведения сельскохозяйственной переписи”: *Сельхозпроизводитель это самостоятельная технико-экономическая единица (с или без юридического статуса) с единым управлением, которая осуществляет сельскохозяйственную деятельность путем использования сельхозугодий и/или выращивания скота и птицы, или деятельность по поддержанию сельскохозяйственных земель в хорошем состоянии и экологии, либо в качестве основной деятельности, либо в качестве второстепенной деятельности.*

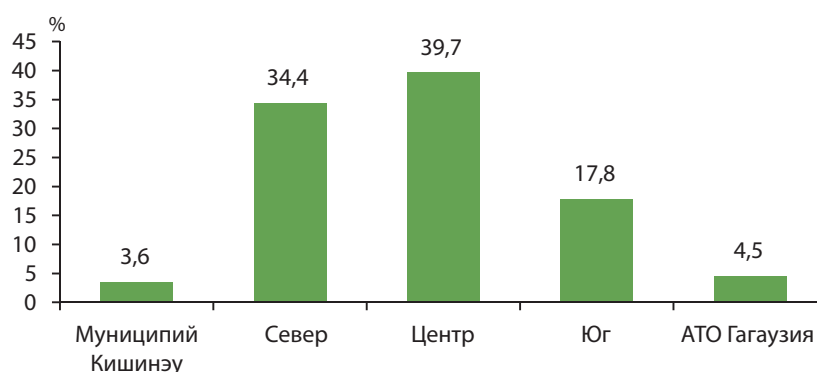
Общее число сельскохозяйственных производителей, переписанных в Республике Молдова в ходе ОСП 2011 составляет 902 214 единиц. Число сельхозпроизводителей с юридическим статусом – 3 446 и без юридического статуса – 898 768 единиц (Таблица 1).

Таблица 1. Сельхозпроизводители (единиц)

Всего сельхозпроизводителей	902 214
Сельхозпроизводители с юридическим статусом	3 446
Сельхозпроизводители без юридического статуса	898 768

Согласно данным переписи, свыше 74% от общего числа сельхозпроизводителей Республики Молдова сосредоточено в регионах Центр (39,7%) и Север (34,4%), другие регионы имеют более низкий удельный вес: в регионе Юг находятся 17,8% сельхозпроизводителей а в регионе АТО Гагаузия и Муниципии Кишинэу, соответственно, 4,5% и 3,6% производителей (Диаграмма 1).

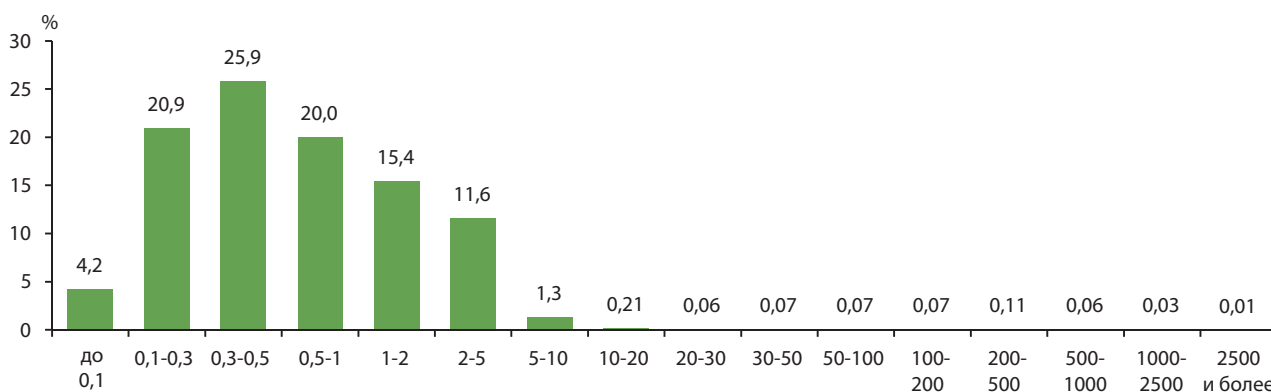
Диаграмма 1. Распределение сельхозпроизводителей на территориальном уровне



Основной характеристикой сельхозпроизводителей Республики Молдова является наличие большого числа мелких хозяйств, в структуре которых преобладают сельхозпроизводители без юридического статуса. В каждом регионе свыше 99,5% сельхозпроизводителей являются хозяйствами без юридического статуса.

Большинство производителей (71%) по размеру общей площади земли относятся к классам до 1 гектара (Диаграмма 2).

Диаграмма 2. Распределение сельхозпроизводителей по классам размера общей площади



На региональном уровне наблюдается такая же тенденция концентрации сельхозпроизводителей в классах размера общей площади до 1 гектара, а именно: 63,1% в регионе Юг, 63,8% в регионе Центр, 80,1% в регионе Север, 81,2% в АТО Гагаузия и 88,9% в муниципии Кишинэу (Таблица 2).

Таблица 2. Удельный вес сельхозпроизводителей по классам размера общей площади по регионам (%)

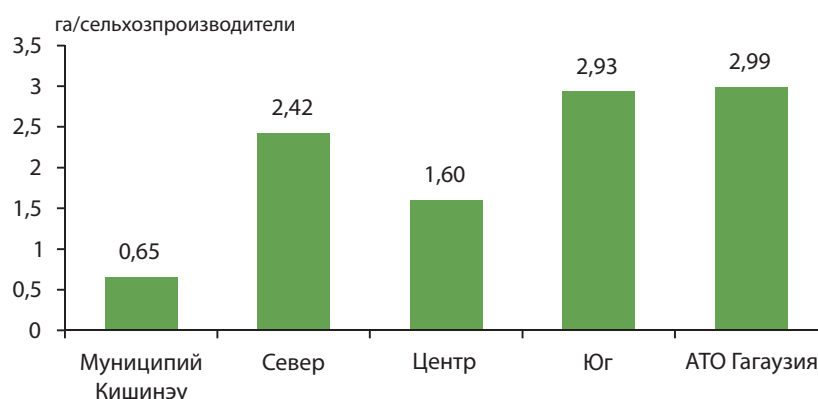
Классы размера общей площади (гектаров)	Сельхозпроизводители всего	Муниципий Кишинэу	Север	Центр	Юг	АТО Гагаузия
до 0,1	4,23	23,14	3,34	4,24	2,07	4,62
0,1 до 0,3	20,89	42,75	20,03	20,58	17,65	25,80
0,3 до 0,5	25,85	14,35	35,99	20,03	21,52	26,01
0,5 до 1	20,01	8,65	20,76	18,99	21,90	24,75
1 до 2	15,42	6,92	10,77	20,83	15,51	9,81
2 до 5	11,64	3,56	7,78	13,85	17,08	6,53
5 до 10	1,28	0,32	0,75	0,88	3,29	1,60
10 до 20	0,21	0,08	0,14	0,19	0,39	0,25
20 до 30	0,06	0,06	0,05	0,06	0,09	0,08
30 до 50	0,07	0,03	0,06	0,07	0,10	0,10
50 до 100	0,07	0,03	0,06	0,08	0,08	0,09
100 до 200	0,07	0,04	0,06	0,07	0,07	0,10
200 до 500	0,11	0,05	0,12	0,09	0,14	0,11
500 до 1000	0,06	0,01	0,07	0,04	0,08	0,06
1000 до 2500	0,03	0,01	0,03	0,01	0,04	0,08
2500 и более	0,01	0,00	0,01	0,00	0,01	0,02

2. Ресурсы сельхозугодий

По результатам ОСП–2011, Ипользованная Площадь Сельхозугодий (ИПС) у всех 902 214 сельхозпроизводителей составляла 1 940 135,56 гектаров. В среднем на одно хозяйство приходится 2,15 гектара ИПС. Этот показатель варьирует в зависимости от юридического статуса хозяйства. Так, сельхозпроизводители с юридическим статусом (3 446), которые использовали 1 191 019,25 гектаров сельхозугодий (61,4% от всей ИПС), имеют в среднем на хозяйство 345,62 гектара ИПС. В тоже время, у сельхозпроизводителей без юридического статуса (898 768), которые использовали 749 116,31 гектаров сельхозугодий (38,6% от всей ИПС), в среднем на хозяйство приходится 0,83 гектара ИПС.

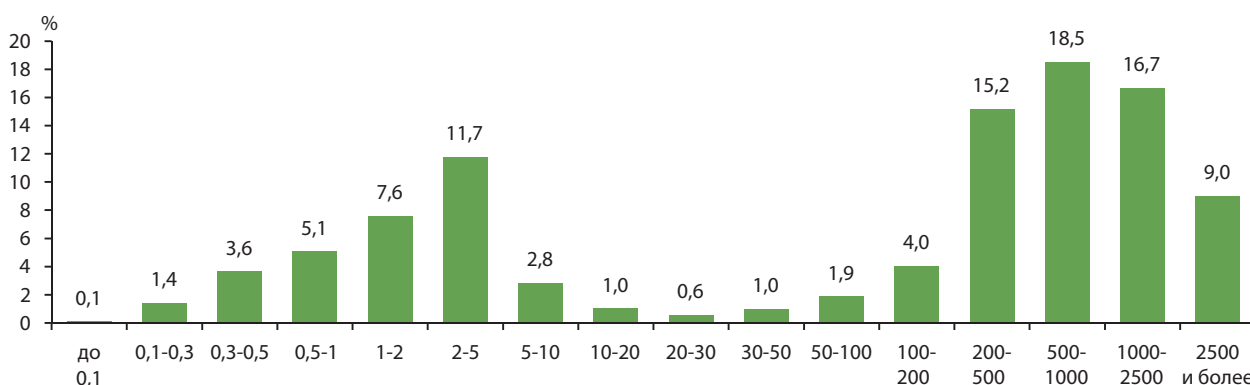
В региональном разрезе средний размер ИПС на одно хозяйство варьирует от 0,65 гектара (муниципий Кишинэу) до 2,99 гектара (АТО Гагаузия) (Диаграмма 3).

Диаграмма 3. Размер ИПС в среднем на одно хозяйство по регионам



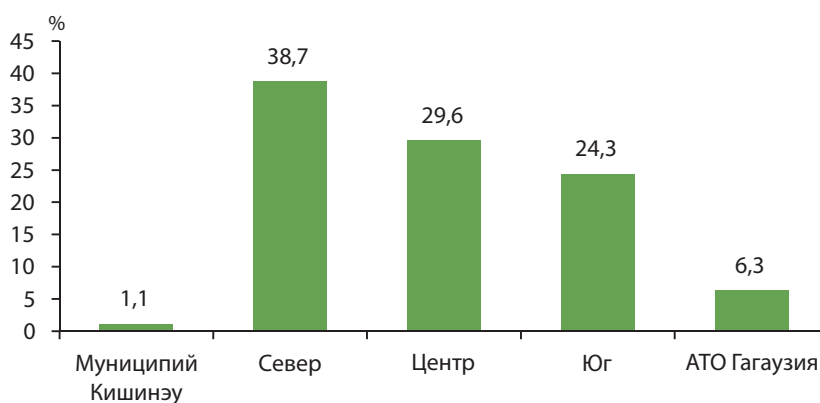
Около 30% всей ИПС было использовано в хозяйствах с площадью земли до 5 гектаров, и почти 60% всей ИПС находилось в пользовании крупных сельхозпроизводителей, с площадью земель более 200 гектаров (Диаграмма 4); 10% всей ИПС приходится на сельхозпроизводителей с площадью земель от 5 до 200 гектаров.

Диаграмма 4. Распределение ИПС по классам размера общей площади



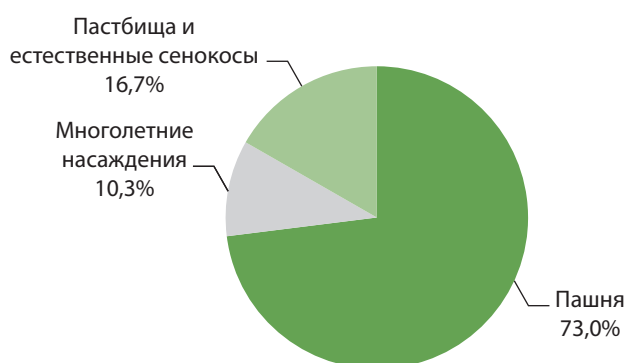
Подобладающая часть (92,6%) всей ИПС приходится на регионы Север (38,7%), Центр (29,6%) и Юг (24,3%). АТО Гагаузия обрабатывает 6,3% всей ИПС, а муниципий Кишинэу – 1,1% (Диаграмма 5).

Диаграмма 5. Распределение ИПС по регионам



Структура по категориям использования¹ ИПС располагает Республику Молдова среди стран с высоким потенциалом сельскохозяйственного производства, учитывая удельный вес пашни во всей ИПС (73%) и средний размер пашни в расчете на одного жителя (0,40 га пашни/на 1 жителя²) (Диаграмма 6).

Диаграмма 6. Структура ИПС по основным категориям использования



¹ Основные категории использования ИПС: (i) пашня; (ii) многолетние насаждения; (iii) пастбища и естественные сенокосы.

² Пашня по ОСП 2011 составляет 1416671,83 гектаров; Постоянное население Республики Молдова на начало 2011 насчитывало 3560430 жителей (НБС, Банк статистических данных, <http://statbank.statistica.md/pxweb/database/RO/databasetree.asp>).

В разрезе регионов, наибольший удельный вес в площади **пашни** по стране (40,6%) приходится на регион Север, далее – на регион Центр (27,5%), Юг (24,4%), АТО Гагаузия (6,5%) и муниципий Кишинэу (1%). (Диаграмма 7). Наибольший удельный вес в площади **многолетних насаждений** приходится на регион Центр (40,3%), далее – регионы Юг (27,2%), Север (24,0%), АТО Гагаузия (6,1%) и муниципий Кишинэу (2,4%). (Диаграмма 8). Наибольший удельный вес в площади **пастбищ и естественных сенокосов** приходится на регион Север (39,4%), далее следует регион Центр (32,0%), регион Юг (22,3%), АТО Гагаузия (5,5%) и муниципий Кишинэу (0,8%). (Диаграмма 9).

Диаграмма 7. Распределение пашни по регионам

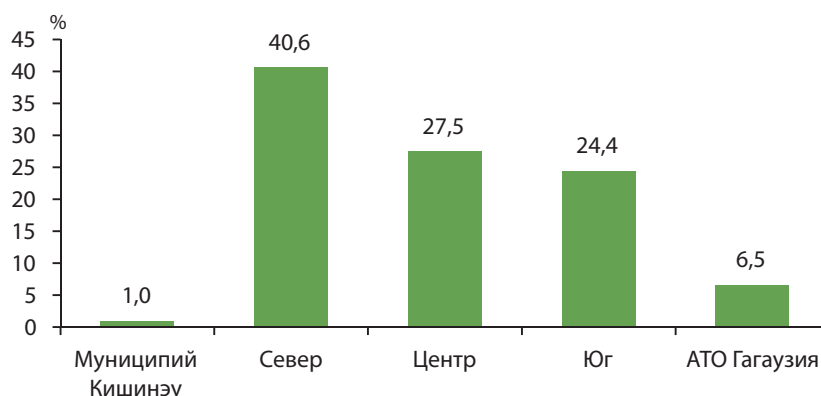


Диаграмма 8. Распределение многолетних насаждений по регионам

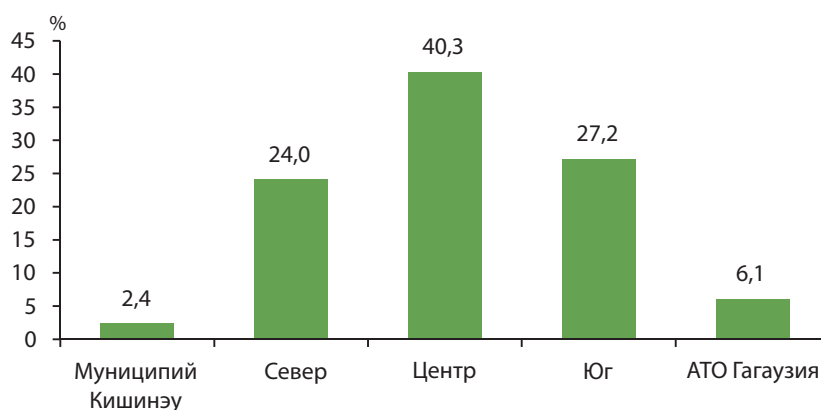
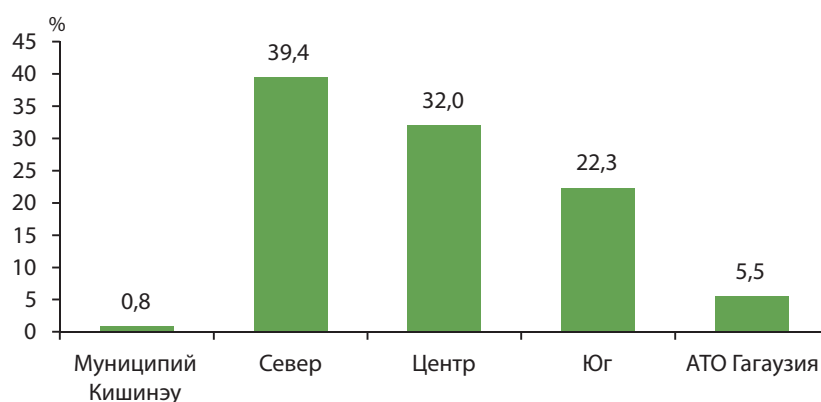


Диаграмма 9. Распределение пастбищ и естественных сенокосов по регионам



3. поголовье скота и птицы

По данным переписи, 551 909 сельхозпроизводителей занимались выращиванием скота и птицы (Таблица 3), что составляет 61,2% от общего числа хозяйств по стране. В соответствии с результатами переписи, 99,9% сельхозпроизводителей, выращивающих животных и птицу, не имеют юридического статуса.

Таблица 3. Сельхозпроизводители с поголовьем скота и птицы (единиц)

Всего сельхозпроизводителей с поголовьем животных	551909
Сельхозпроизводители с юридическим статусом	407
Сельхозпроизводители без юридического статуса	551502

Поголовье скота и птицы всех видов сосредоточено в основном у сельхозпроизводителей без юридического статуса, а именно:

- 94,2% поголовья крупного рогатого скота
- 67,4% поголовья свиней
- 96,4% поголовья овец
- 99,7% поголовья коз
- 98,7% поголовья лошадей
- 78,3% поголовья птицы
- 99,6% поголовья кроликов
- 95,9% пчелосемей.

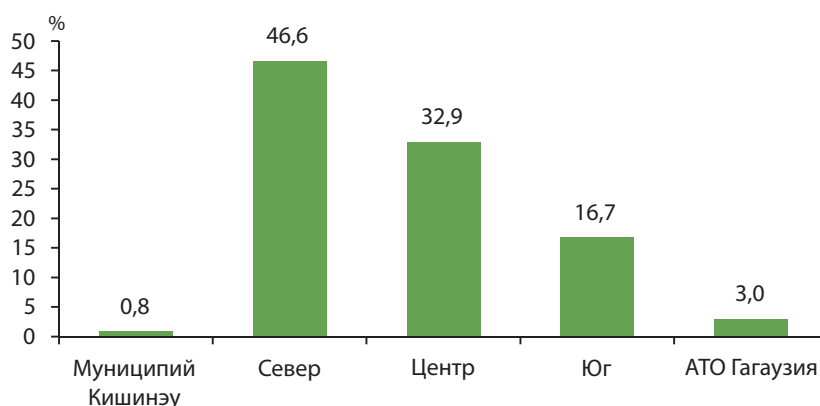
В зависимости от юридического статуса сельхозпроизводителей, среднее поголовье в расчете на одно хозяйство, имевшее скот и птицу составило:

Таблица 4. Поголовье скота и птицы по видам в среднем на одно хозяйство по юридическому статусу сельхозпроизводителей

	Сельхозпроизводители – всего	из них:	
		сельхозпроизводители с юридическим статусом	сельхозпроизводители без юридического статуса
Крупный рогатый скот	1,5	92,4	1,4
в том числе:			
коровы молочные	1,1	39,7	1,1
Свиньи	2,6	591,0	1,8
Овцы	10,4	248,1	10,0
Козы	2,3	18,6	2,3
Лошасди	1,1	5,2	1,1
Птица	23,4	27177,8	18,3
Кролики	6,2	130,1	6,2
Пчелосемьи (штук)	11,2	54,4	10,9

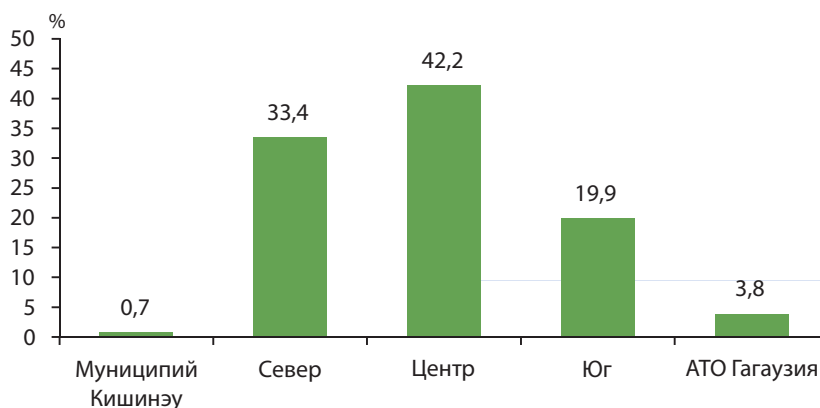
В разрезе регионов, 46,6% поголовья крупного рогатого скота сконцентрировано в регионе Север, далее следует регион Центр с 32,9%, регион Юг с 16,7%, АТО Гагаузия с 3% и муниципий Кишинэу с 0,8% от всего поголовья КРС (Диаграмма 10).

Диаграмма 10. Распределение поголовья крупного рогатого скота по регионам



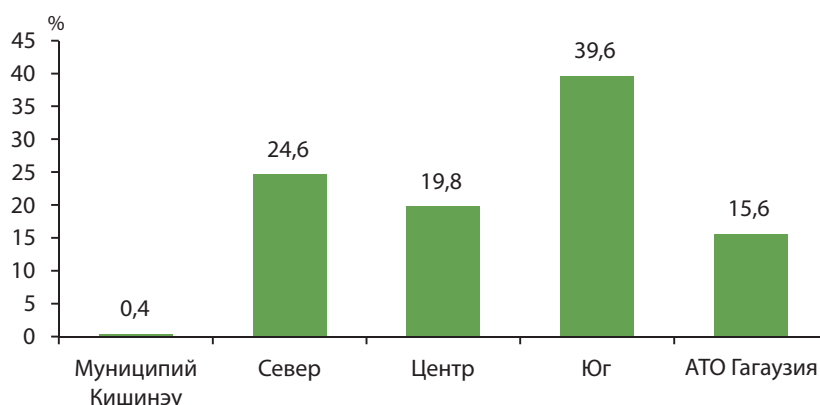
В регионе Центр сконцентрировано 42,2% поголовья свиней, далее следует регион Север (33,4%), регион Юг (19,9%), АТО Гагаузия (3,8%) и муниципий Кишинэу (0,7%) (Диаграмма 11).

Диаграмма 11. Распределение поголовья свиней по регионам



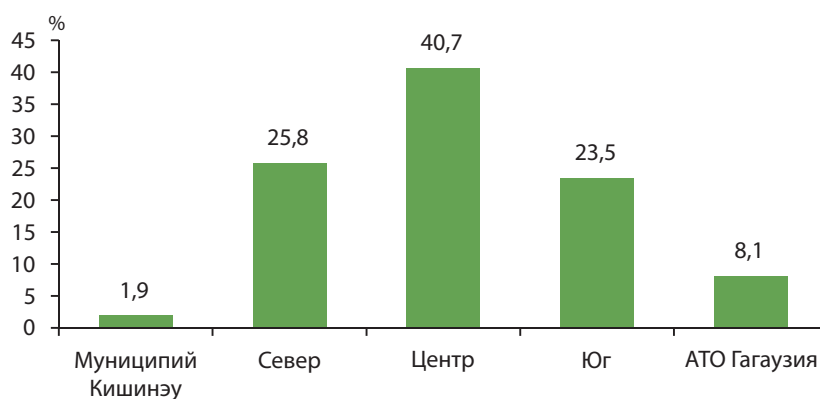
В регионе Юг выращивается 39,6% всего поголовья овец, далее следует регион Север (24,6%), регион Центр (19,8%), АТО Гагаузия (15,6%) и муниципий Кишинэу (0,4%) (Диаграмма 12).

Диаграмма 12. Распределение поголовья овец по регионам



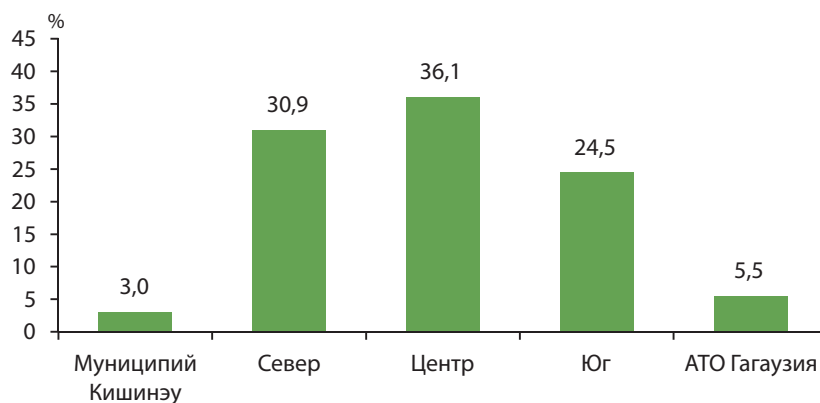
В регионе Центр находится 40,7% от общего поголовья коз, далее следует регион Север (25,8%), регион Юг (23,5%), АТО Гагаузия (8,1%) и муниципий Кишинэу (1,9%) (Диаграмма 13).

Диаграмма 13. Распределение поголовья коз по регионам



Самый большой удельный вес от всего поголовья птицы (36,1%) отмечается в регионе Центр, далее – регион Север (30,9%), регион Юг (24,5%), АТО Гагаузия (5,5%) и муниципий Кишинэу (3%) (Диаграмма 14).

Диаграмма 14. Распределение поголовья птицы по регионам



METHODOLOGICAL SPECIFICATIONS

The 2011 General Agricultural Census (GAC) is the first census carried out in the Republic of Moldova, conducted under an integrated statistical program, which was elaborated by taking into consideration both EC Regulation no.1166/2008 of the European Parliament and the EU Council on farm structure surveys and the survey on agricultural production methods, and the recommendations of the Food and Agriculture Organization of the United Nations (FAO) for the World Programme of the Census of Agriculture 2010.

Legal basis

The 2011 General Agricultural Census (GAC) was prepared and carried out in conformity with the Government's Decisions:

- no. 309 of 17 March, 2007 "With regard to carrying out the general agricultural census";
- no. 992 of 3 September, 2007 "With regard to the approval of the Plan of action for the general agricultural census";
- no. 371 of 6 May, 2010 "With regard to the organization and carrying out of the general agricultural census 2010".

Goal and objectives

The goal of GAC is to provide the central and local public authorities and other users categories with relevant statistical data for the substantiation of national policies in agriculture and rural development, as well as for the negotiations for accession of the Republic of Moldova to the European Union.

The census makes it possible to obtain the necessary data for the substantiation of the economic and social policies in the field of agriculture and also provides the necessary information for the elaboration of the Statistical Farm Register, as a sampling framework for the statistical sample-based surveys in agriculture.

The information obtained on the basis of GAC provided evidence for the structural changes produced as a result of the reforms that took place in agriculture and shows the real situation of this economic branch.

The main objectives of the GAC are as follows:

- to obtain exhaustive data on the structural characteristics of agriculture following the transformations that took place in the post-privatization period;
- to provide complex and comparable data on farming activity at national level and at the level of rayons, as well as particular data for level 1 administrative-territorial units;
- to determine the typology of the agricultural holdings, the utilization of the agricultural land, the type of activities carried out on agricultural holdings, the productive potential of the agricultural holdings depending on the utilized agricultural area, the parcelling level, irrigation, fertilization, livestock herds, agricultural buildings, agricultural equipment, labour force, etc;
- to consolidate the system of agricultural statistics, to organize a sound database operational during the inter-censuses periods, which will make possible to be carried out a system of sample surveys in agriculture, starting from an updated database.

Coverage and unit of observation

The General Agricultural Census 2011 covered the entire territory of the country (except for the territories of the Administrative-territorial unit on the left side of the Nistru River and of the Bender municipality), both the rural and the urban areas, which encompassed all agricultural holdings, including the population auxiliary households, regardless of their size.

The agricultural holding, as statistical observation unit, was defined as a technical economic unit (with or without juridical status) having a single management and carrying out agricultural activities by utilizing agricultural land and/or livestock breeding or develops activities related to maintaining

agricultural land in good agricultural and environmental conditions, whether as principal activity or as a secondary activity.

The small size agricultural unit comprises both the urban *households* cultivating up to 10 ares and raising poultry on a small scale (up to 20 heads), as well as the *horticultural associations*.

The economic units exclusively involved in the following economic activities were not considered agricultural holdings and thus were not object of the enumeration activity:

- hunting, race horse raising;
- forestry and forest exploitation;
- pisciculture;
- providing agricultural services (mechanization, application of chemicals and phyto-sanitary protection, land reclamation and irrigations).

To ensure the best coverage of agriculture, a modular approach was used for the GAC 2011 Programme

Data collection was done with the help of two distinct census modules:

- **a core census module**, conducted on the basis of *complete enumeration*, that covered all **agricultural holdings**, with or without juridical status, as defined under Government Degree No. 371; this survey module was based on an *extended questionnaire*, which provided a *large range of data*;

- **a supplementary census module**, conducted on sample basis, for the **small agricultural units** having less than 0.1 ha and/or less than 20 heads of poultry; this survey module was based on a *shorter questionnaire*, which provided *key data* on agricultural activity developed by the small agricultural units under observation: (a) *auxiliary population households* from urban area with a land area less than 0.1 ha and breeding less than 20 poultry and for (b) *horticultural plots holders* (members of the orchard association/owners).

This long/short questionnaire approach had already been used by various countries at international level to gain complete coverage of agricultural activity developed in the country.

The items identified as being suitable for inclusion in the core census module were selected on the basis of: (i) their importance for national policy-making and for making inter-country comparisons; (ii) the need to establish sampling frames for carrying out regular surveys in agriculture on yearly basis; and (iii) the importance of providing fine level data such as for low-level administrative units.

The results for the characteristics collected for *small agricultural units* were obtained by sample survey and, consequently, they represent “*estimates of statistical population totals*” and “*NOT the accurate population totals*”. This is why it was considered that, even when comparable indicators existed in both questionnaires, there it is not feasible to mix the data from *Agricultural holdings* with the one for *Small agricultural units*. Separate tables were prepared for *Agricultural holdings* (surveyed by complete enumeration) and for *Small agricultural units* (surveyed by sample basis). This approach ensured that certain aggregate indicators like “*average of agricultural holdings*” and “*livestock per agricultural holdings*” are not distorted by inclusion of large number of *small agricultural units*, which **do not qualify as agricultural holdings** based on the operational definition adopted by the GAC 2011.

Information on *Small agricultural units* is offered in Volume I, “National Report”, as the results are representative only at the national level. In Volume II, data are provided at territorial level and, subsequently, information is presented only on the statistical population of *Agricultural holdings*.

Volume II provides detailed information at territorial level, by development regions and rayons:

- **Municipality of Chişinău;**
- **Northern Region** (municipality of Bălţi, rayons: Briceni, Donduşeni, Drochia, Edineţ, Făleşti, Floreşti, Glodeni, Ocniţa, Rişcani, Sîngerei, Soroca);
- **Central Region** (rayons: Anenii Noi; Călăraşi, Criuleni, Dubăsari, Hînceşti, Ialoveni, Nisporeni, Orhei, Rezina, Străşeni, Şoldăneşti, Teleneşti, Ungheni);
- **Southern Region** (rayons: Basarabasca, Cahul, Cantemir, Căuşeni, Cimişlia, Leova, Ştefan Vodă, Taraclia);
- **U.T.A. Găgăuzia.**

The main results of the census are given both for total agricultural holdings, as well as according to their legal status; respectively, agricultural holdings with juridical status and agricultural holdings without juridical status.

It should be emphasized that for the first time information was collected separately on the *Utilized Agricultural Area* and *Non-Utilised Agricultural Area*.

Information on *Utilized Agricultural Area*, irrespective of the ownership of the land, is presented on the main land use categories:

- Arable land;
- Permanent crops;
- Natural meadows and pastures.

The detailed notes on the methodological content of the indicators – which are included in the Glossary, help the reader to understand the specific concepts and norms utilized, and also explain the precision ranges of data provided.

The registration process and GAC data collection methods

Data registration was done by enumerators, on the basis of the respondents' free declaration and it did not impose the respondents' obligation to present certain justificatory documents.

The massive presence of small producers in the agriculture of the country made it necessary to use different census collection data methods, namely:

- Agricultural units under any legal form organization (with or without juridical status), auxiliary agricultural units of other enterprises and institutions and peasant households, having tenure of 10 hectares and over, were subject to the exhaustive agricultural census and completed the questionnaire 1-GAC **through self-registration** and transmitted it to the territorial statistics office;

- The auxiliary holdings of (in rural localities all holdings and in the urban localities – only the ones with the land area of 10 ares and over) peasant households and other individual agricultural producers, who have land under tenure of up to 10 hectares and/or livestock and poultry, bee colonies, as well as persons who received areas of land (sectors) assigned to the account of equivalent land quotas, but who did not register their agricultural holding in the established manner – were subject of census carried out through the exhaustive enumeration method, and enumerators completed the questionnaire 1-GAC by direct interview;

- The auxiliary households from urban localities under tenure land areas under 10 ares, member households of horticultural associations and owners of horticultural plots – were subjects of the census based on the sample survey, and the enumerators completed the questionnaire 2-GAC by direct interview.

Reference moment and period of reference

Data collection for GAC took place in the period 15 March – 15 April 2011.

1) 1 March 2011 was the reference moment for:

- livestock herds;
- agricultural buildings;
- machinery and owned equipment;

2) The agricultural year 2010 (1 November 2009 – 31 October 2010), was reference period for:

- land tenure;
- land use;
- irrigated land;
- loans and subsidies;
- destination of agricultural production;
- labour force;
- utilization of phyto-sanitary products, fertilizers;
- utilization of machinery and equipment;
- non-agricultural activities.

- 3) The last three years, was reference period for:
 – the rural development measures of which benefitted the agricultural unit.

Organizational aspects and recruitment of census staff

For the preparation, organization and coordination of the census works there was set up the Republican Commission for the General Agricultural Census.

The Commission consisted of 13 members coming from the main institutions involved in this action.

At national level the activities for the preparation, organization and carry out of the general agricultural census were coordinated by the Republican Commission for the General Agricultural Census, according to the provisions from Government's Decision no. 309 of 17 March 2007 "With regard to the effectuation of the general agricultural census" (*Official Journal of the Republic Moldova, 2007, no.43-46, art.337*) and they were implemented by the National Bureau of Statistics.

The main tasks of the Republican Commission for the General Agricultural Census were the following:

- examination of the Government's draft decisions and provisions related to census effectuation;
- coordination of actions regarding the organization, preparation and conducting of the census, as well as data processing and dissemination of census results;
- coordination of the activity of territorial commissions for the general agricultural census;
- examination and approval of the organizational principles for carrying out of the census and of its program;
- evaluation of actions related to security measures and public order during the census period, as well as awareness raising about the general agricultural census;
- examination of the activities for attracting financial resources in order to cover the costs for preparing and conducting the census;
- analysis of information on the results of the trial agricultural census and assessment of the readiness for carrying out the full scope agricultural census;
- monitoring the activities related to carrying out the general agricultural census the ones related to data processing stages.

At territorial level (municipality, rayon, U.T.A. Găgăuzia), according to Government Decision no. 992 of 03.09.2007 "With regard to the approval of the Plan of action for the general agricultural census" (*Official Journal of MR 2007, no. 146-148, art. no. 1035*), there were set up census commissions at each rayon level, of the municipalities of Chişinău and Bălţi, of U.T.A. Găgăuzia, in charge of ensuring good conditions for preparation and conducting of the census in the administered localities.

More than six thousand people were involved in carrying out the general agricultural census – mainly specialists from agriculture and public administration, out of which 4 600 thousand people were enumerators who interviewed the respondents. Besides these, about five thousand specialists from agricultural holdings with juridical status participated to the completion of questionnaires by self-registration.

The programme of the General Agricultural Census

The GAC Programme was designed in conformity with (EC) Regulation no.1166/2008 of the European Parliament and Council and with FAO recommendations.

The GAC Programme includes the indicators referring to: size and structure of agricultural land areas; sown areas; number of livestock and poultry heads; human resources and their demographic characteristics; agricultural buildings, technical means and agricultural equipment; phyto-sanitary products, fertilizers and irrigations, non-agricultural activities of the agricultural producers, etc.

The basic tool that was used to collect the information on the agricultural holdings during the census was the census questionnaire.

GAC Questionnaire (form): – The document has a pre-established format, which contains the information on agricultural holdings, collected during the general agricultural census. The elaboration of the GAC questionnaires forms was coordinated with interested institutions and their final format was approved by NBS.

During the general agricultural census, *two types of questionnaires* were used:

- 1-GAC form;
- 2-GAC form.

Each type of questionnaire was utilized for obtaining data from a certain category of agricultural units, namely:

Questionnaire (form) 1-GAC – was used for the following categories of agricultural holdings:

- agricultural units with and without juridical status;
- auxiliary agricultural units of other enterprises;
- population auxiliary households from rural area;
- the tenants of horticultural plots and the population auxiliary households from urban area, who

comply with at least one of the following conditions:

- have under tenure agricultural land of 10 ares and over;
- have tenure land under greenhouses of 1 are (100 m²) and over;
- have at least 1 animal from the species: bovines, swine, sheep, goats;
- have 20 or more poultry heads.

Questionnaire (form) 2-GAC – was used for the small agricultural units, namely:

- members of fruit-tree associations owners of plots under orchards and vineyards;
- households from urban areas that simultaneously meet the following conditions:
 - agricultural land area less than 10 ares;
 - areas under greenhouses up to 1 are;
 - do not have animals from the species: bovines, swine, sheep, goats, horses;
 - have up to 20 poultry heads.

Questionnaire 1-GAC, according to the contained indicators, was grouped into eight chapters:

- Chapter I – General information on the agricultural holding;
- Chapter II – Land use;
- Chapter III – Livestock herds;
- Chapter IV – Agricultural buildings, technical means and equipment;
- Chapter V – Labour force;
- Chapter VI – Phyto-sanitary products, fertilizers and irrigations;
- Chapter VII – Organic farming, soil degradation and rural development;
- Chapter VIII – Non-agricultural activities.

Questionnaire 2-GAC, according to the contained indicators, was grouped into 3 chapters:

- Chapter I – General information;
- Chapter II – Land use;
- Capitolul III – Livestock herds.

Quality of census results

After the successful completion of the enumeration activity at territorial level, the National Bureau of Statistics of the Republic of Moldova conducted a Post-Census Control Survey (PCS) in order to provide information on the magnitude of content errors. A main objective of PCS was to check up the quality of information collected during the census period without data correction. In order to reach the PCS objective of providing quantitative information on the census accuracy, all the agricultural holdings were taken into consideration when selecting the survey sample. The PCS results reveal a high coverage of GAC 2011.

Dissemination of GAC results:

The census data were disseminated in the following publications:

- Preliminary results;
- Final results:
 - Pocketbook: “2011 General Agricultural Census in the Republic of Moldova. Main results.”;
 - “Men and women in agriculture in the Republic of Moldova”;

- Volume I: Census results at national level;
- Volume II: Census results at territorial level.

For more detailed methodological information, please see the legal basis and/or methodological and organizational principles of the General Agricultural Census available on the NBS website (<http://www.statistica.md/>).

Key results at regional level

1. Agricultural holdings

The main objective of the General Agricultural Census conducted in 2011 (GAC 2011) was the collection of information on agricultural land being operated and livestock kept on the agricultural units that satisfied the criteria of being defined as a holding, according to the “Methodological and organizational principles for conducting the agricultural census”: *Agricultural holding is an independent technical- economic unit, operated under single management and which is carrying out agricultural activities by utilizing agricultural areas and/or breeding livestock, or develops activities of maintaining agricultural land in good agricultural and environment conditions, either as principal activity or as a secondary activity.*

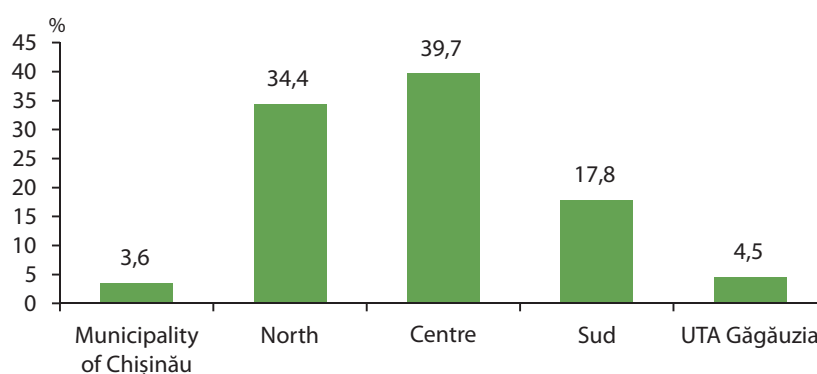
The total number of agricultural holdings enumerated at GAC 2011 in the Republic of Moldova is 902,214. The number of agricultural holdings with juridical status is 3 446 and the number of agricultural holdings without juridical status is 898,768 (Table 1).

Table 1. Agricultural holdings (number)

Total agricultural holdings	902 214
Agricultural holdings with juridical status	3 446
Agricultural holdings without juridical status	898 768

According to census data, more than 74 percent of the total agricultural holdings in Moldova are located in the Central Region (39.7 percent) and Northern Region (34.4 percent), rest of the regions having lower weights: in the Southern Region there are located 17.8 percent of the agricultural holdings, in UTA Găgăuzia 4.5 percent and in Municipality of Chişinău 3.6 percent of the total number of holdings (Figure 1).

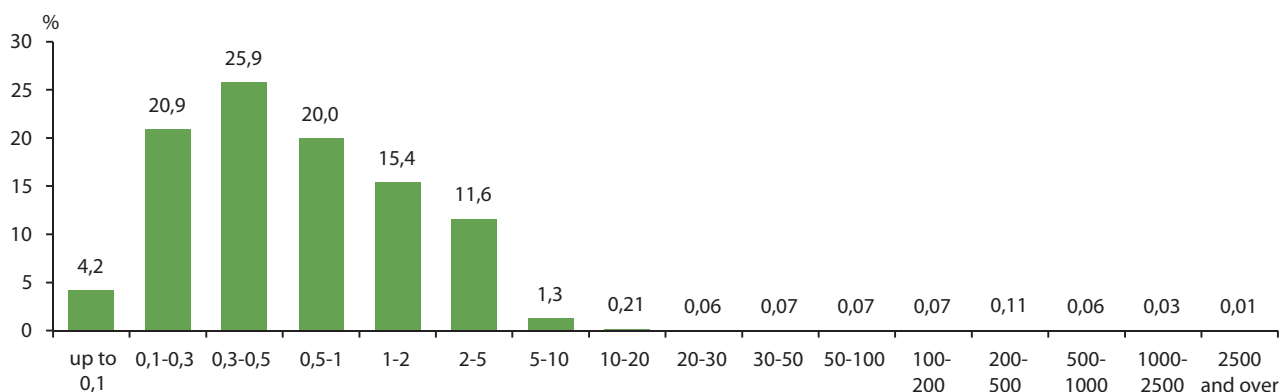
Figure 1. Distribution of agricultural holdings at regional level



A main characteristic of Moldavian agriculture is the large number of small agricultural holdings, with those lacking juridical status prevailing. In each region, more than 99.5 percent are agricultural holdings without juridical status.

Most agricultural holdings (71 percent) are included in the size classes of total area up to 1 hectare (Figure 2).

Figure 2. Distribution of agricultural holdings after the size classes of the total area



At regional level, it the same trend is visible; namely, concentration of holdings within the size classes of the total area of up to 1 hectare, as follows: 63.1 percent in Southern Region, 63.8 percent in Central Region, 80.1 percent in Northern Region, 81.2 percent in UTA Găgăuzia and 88.9 percent in Chişinău Municipality (Table 2).

Table 2. Share of agricultural holdings within the size classes of total area, at regional level (percent)

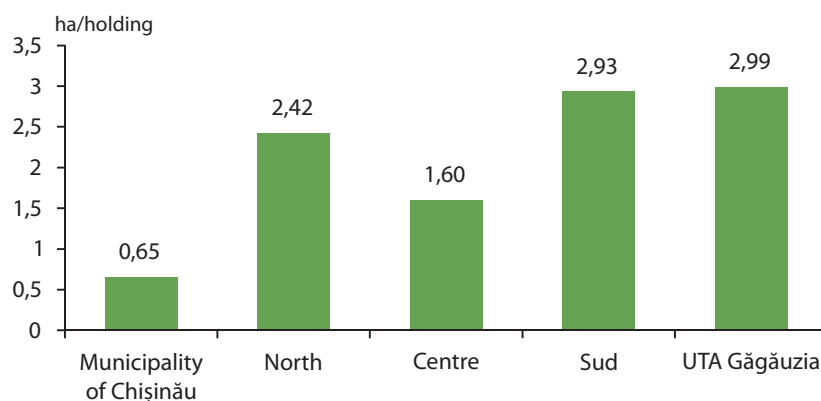
Size classes of total area (hectares)	Total agricultural holdings	Municipality of Chişinău	North	Centre	South	UTA Găgăuzia
up to 0.1	4.23	23.14	3.34	4.24	2.07	4.62
0.1 up to 0.3	20.89	42.75	20.03	20.58	17.65	25.80
0.3 up to 0.5	25.85	14.35	35.99	20.03	21.52	26.01
0.5 up to 1	20.01	8.65	20.76	18.99	21.90	24.75
1 up to 2	15.42	6.92	10.77	20.83	15.51	9.81
2 up to 5	11.64	3.56	7.78	13.85	17.08	6.53
5 up to 10	1.28	0.32	0.75	0.88	3.29	1.60
10 up to 20	0.21	0.08	0.14	0.19	0.39	0.25
20 up to 30	0.06	0.06	0.05	0.06	0.09	0.08
30 up to 50	0.07	0.03	0.06	0.07	0.10	0.10
50 up to 100	0.07	0.03	0.06	0.08	0.08	0.09
100 up to 200	0.07	0.04	0.06	0.07	0.07	0.10
200 up to 500	0.11	0.05	0.12	0.09	0.14	0.11
500 up to 1000	0.06	0.01	0.07	0.04	0.08	0.06
1000 up to 2500	0.03	0.01	0.03	0.01	0.04	0.08
2500 and over	0.01	0.00	0.01	0.00	0.01	0.02

2. Agricultural land resources

Agricultural holdings enumerated at GAC 2011 operated a total Utilized Agricultural Area (UAA) by 1 940 135.56 hectares. The average size of a holding is 2.15 hectares UAA. The census covered 3 446 agricultural holdings with juridical status which operated an agricultural area covering 1 191 019.25 hectares, representing 61.4 percent of total UAA. The average size of an agricultural holding with juridical status is 345.62 hectares UAA. Total agricultural holdings without juridical status enumerated at GAC 2011 (898 768) covering an agricultural area of 749 116.31 hectares. The average size of an agricultural holding without juridical status is 0.83 hectares UAA.

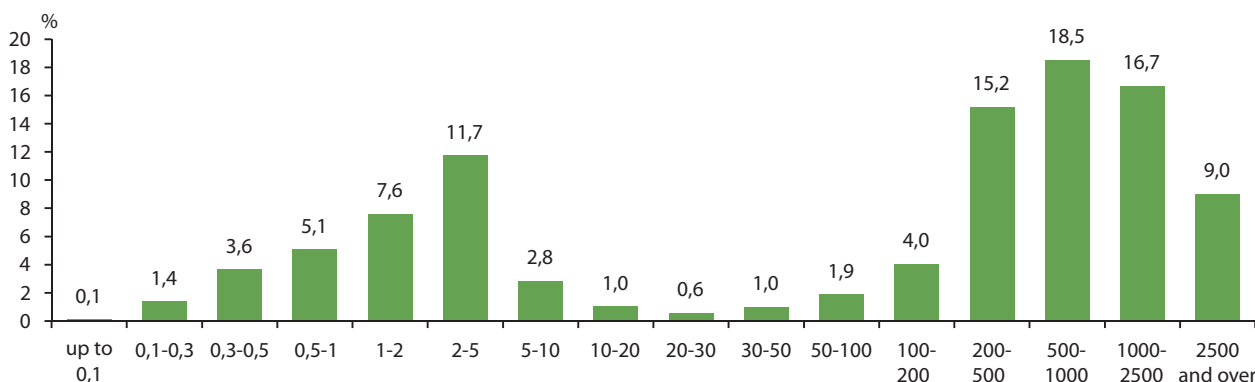
At regional level, the average size of a holding varies from 0.65 hectares UAA/holding (Municipality of Chişinău) to 2.99 hectares UAA/holding (UTA Găgăuzia) (Figure 3).

Figure 3. Average size of the holding, after UAA, at Regional level



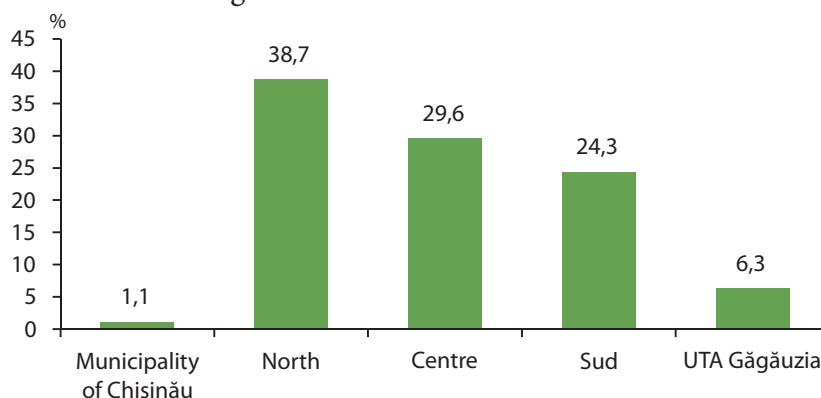
The share of UAA operated in agricultural holdings sized up to 5 hectares is 29.4 percent, while almost 60 percent of agricultural land is utilized in large holdings, sized over 200 hectares (Figure 4); 10 percent of SAU is distributed among holdings sized 5-200 hectares.

Figure 4. Distribution of UAA by size classes of total area



At regional level, 92.6 percent of the UAA of the country is under operation, split between the North (38.7 percent), Centre (29.6 percent) and South (24.3 percent) regions. UTA Găgăuzia operates 6.3 percent of the total UAA and the Municipality of Chişinău operates 1.1 percent of total UAA (Figure 5).

Figure 5. Distribution of UAA at regional level

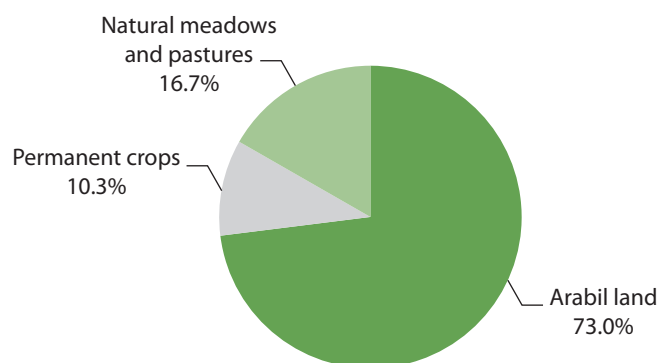


The structure of UAA by land use categories¹ places the Republic of Moldova among the countries with the best potential for agricultural production, given the share of arable land in total UAA (73 percent) and arable land per one inhabitant² (0.40 hectares of arable land/capita) (Figure 6).

¹ Main land use categories of UAA: (i) arable land; (ii) permanent crops; (iii) natural meadows and pastures.

² Arable land under GAC 2011 is 1 416 671.83 hectares; total population of the Republic of Moldova in early 2011 is 3 560 430 inhabitants (NBS Statistical databank Moldova. <http://statbank.statistica.md/pxweb/database/RO/databasetree.asp>).

Figure 6. Structure of UAA by land use categories



At regional level, the highest share of **arable land** (40.6 percent) is found in Northern Region, followed by Central Region (27.5 percent), Southern Region (24.4 percent), UTA Găgăuzia (6.5 percent) and Chişinău Municipality (1 percent.) (Figure 7). The largest share of **permanent crops** is in the Central Region (40.3 percent), followed by the Southern Region (27.2 percent), the Northern Region (24.0 percent), UTA Găgăuzia (6.1 percent) and Chişinău Municipality (2.4 percent). (Figure 8). The largest share of **natural pastures and meadows** is in the Northern Region (39.4 percent), followed by the Central Region (32.0 percent), Southern Region (22.3 percent), UTA Găgăuzia (5.5 percent) and Chişinău Municipality (0.8 percent.) (Figure 9).

Figure 7. Distribution of arable land at regional level

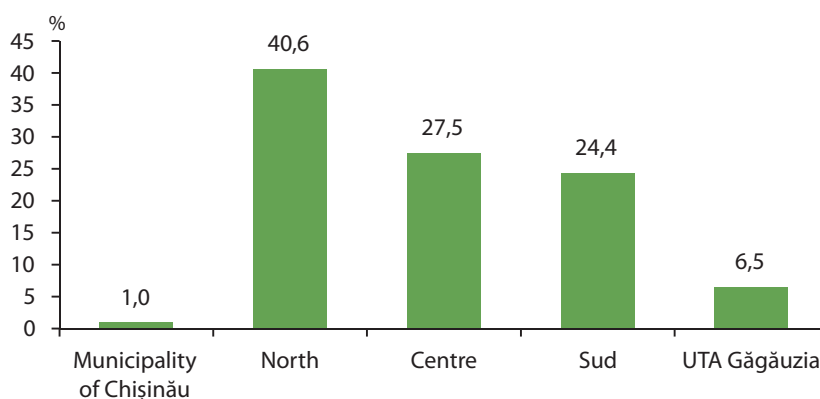


Figure 8. Distribution of permanent crops at regional level

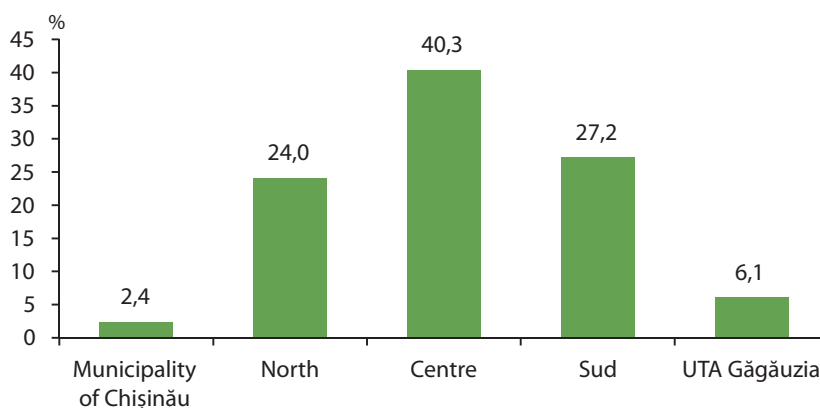
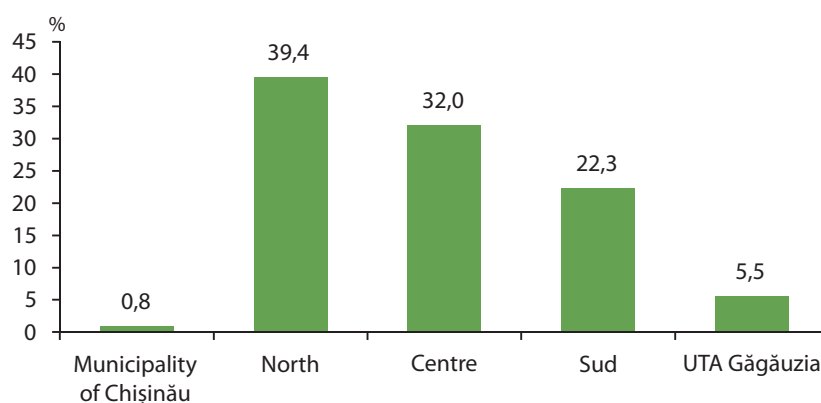


Figure 9. Distribution of natural meadows and pastures at regional level

3. Livestock

According to the results of GAC 2011, there are 551,909 agricultural holdings involved in animal husbandry, which represents 61.2 percent of the total number of agricultural holdings of the country. According to the results of the census, 99.9 percent of the farms involved in animal husbandry are holdings without juridical status¹ (Table 3).

Table 3. Agricultural holdings involved in animal husbandry (*number*)

Total agricultural holdings involved in animal husbandry	551 909
Agricultural holdings with juridical status	407
Agricultural holdings without juridical status	551 502

Livestock, for all species, have a preponderant share in agricultural holdings without juridical status, as follows:

- 94.2 percent of cattle
- 67.4 percent of pigs
- 96.4 percent of sheep
- 99.7 percent of goats
- 98.7 percent of horses
- 78.3 percent of poultry
- 99.6 percent of house rabbits and
- 95.9 percent of bee colonies.

According to the legal status of the holdings, the average number of heads per holdings with animals, according to each species, had the following distribution:

Table 4. Average number of heads per holding, by species and types of holdings

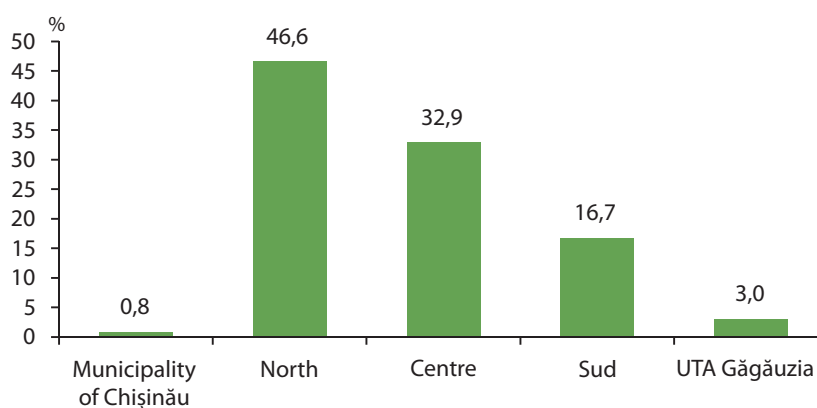
Species	Total agricultural holdings	Heads/holding	
		of which:	
		Holdings with juridical status	Holdings without juridical status
Bovine	1.5	92.4	1.4
of which: dairy cows	1.1	39.7	1.1
Pigs	2.6	591.0	1.8
Sheep	10.4	248.1	10.0

¹ GAC 2011 – Volum 1, Census results at national level.

Species	Total agricultural holdings	of which:	
		Holdings with juridical status	Holdings without juridical status
Goats	2.3	18.6	2.3
Cabaline	1.1	5.2	1.1
Poultry	23.4	27177.8	18.3
House rabbits	6.2	130.1	6.2
Bee colonies (families/holding)	11.2	54.4	10.9

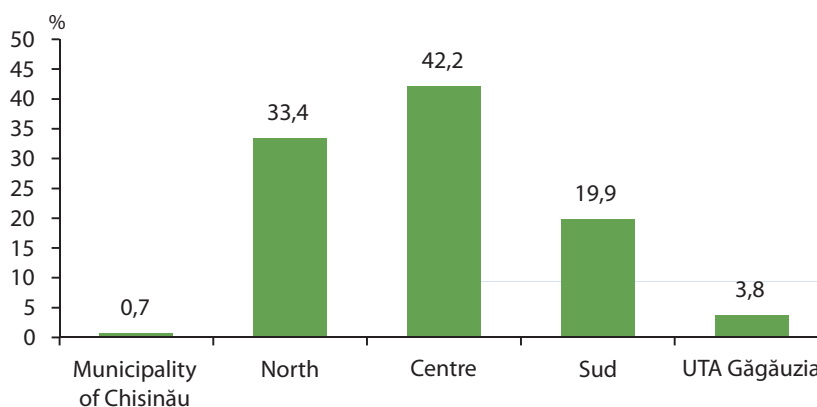
At regional level, 46.6 percent of all cattle herds are concentrated in the Northern Region, followed by the Central Region with 32.9 percent and Southern Region with 16.7 percent, UTA Găgăuzia with 3 percent and Chişinău Municipality with 0.8 percent (Figure 10).

Figure 10. Distribution of cattle herds at regional level

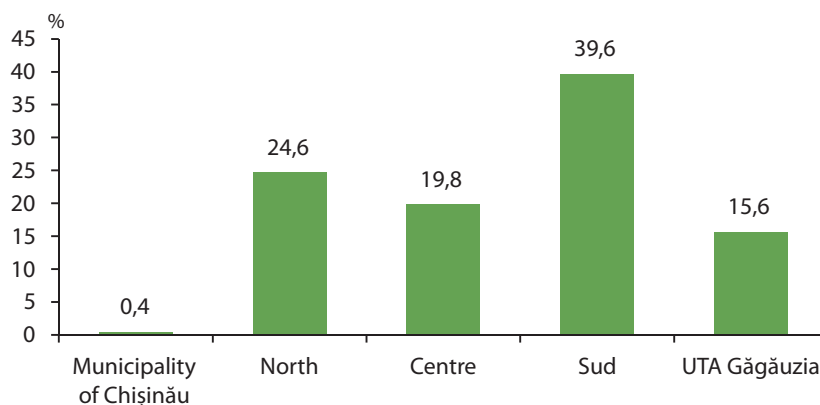


The Central Region concentrates 42.2 percent of all pigs, followed by the Northern Region (33.4 percent), the Southern Region (19.9 percent), UTA Găgăuzia (3.8 percent) and the Municipality of Chişinău (0.7 percent) (Figure 11).

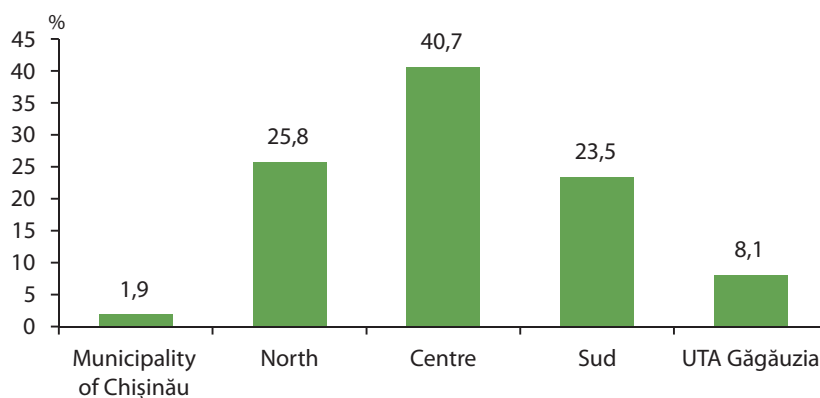
Figure 11. Distribution of swine at regional level



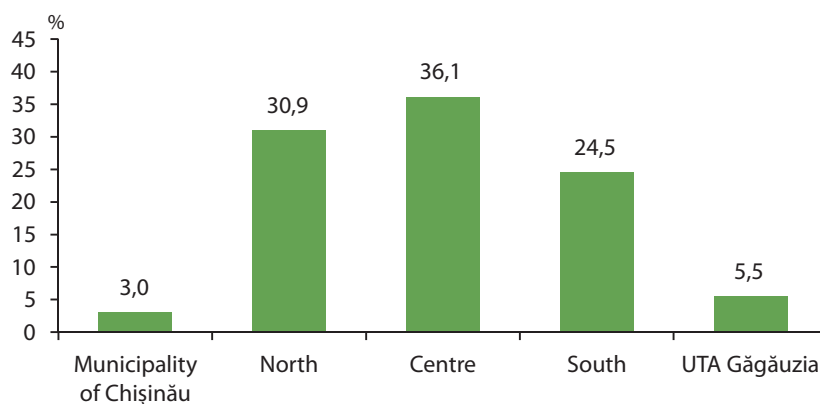
The Southern Region accounts for 39.6 percent of total sheep herds, followed by the Northern Region (24.6 percent), Central Region (19.8 percent), UTA Găgăuzia (15.6 percent) and the Municipality of Chişinău (0.4 percent) (Figure 12).

Figure 12. Distribution of sheep herds at regional level

The Central Region concentrates 40.7 percent of the total goat herds, followed by the Northern Region (25.8 percent), the Southern Region (23.5 percent), UTA Găgăuzia (8.1 percent) and the Municipality of Chişinău (1.9 percent) (Figure 13).

Figure 13. Distribution of goat herds at regional level

The largest share of poultry flocks (36.1 percent) is in the Central Region, followed by the Northern Region (30.9 percent), the Southern Region (24.5 percent), UTA Găgăuzia (5.5 percent) and the Municipality Chişinău (3 percent) (Figure 14).

Figure 14. Distribution of poultry flocks at regional level



Suprafețe
Площади
Areas

1. Exploatații agricole, suprafața totală și suprafața agricolă
Сельхозпроизводители, общая площадь земель и использо-
по юридическому статусу сельхозпроизводителей, в
Agricultural holdings, the total area and the utilized agricultural

	Exploatații agricole Сельхозпроизводители Agricultural holdings			Exploatații Сельскохозяйственные Agricultural
	Total, număr Всего, единиц Total, number	Suprafața agricolă totală, hectare Общая площадь сельхозугодий, гектаров Total agricultural area, hectares	Suprafața agricolă utilizată, hectare Использованная площадь сельхозугодий, гектаров Utilized agricultural area, hectares	Total, număr Всего, единиц Total, number
Total / Всего / Total	902214	2243540,02	1940135,56	3446
Municipiul Chișinău	32098	27018,81	20991,41	100
Nord / Север / North	310241	793248,91	751071,28	1156
Municipiul Bălți	2977	3930,51	3670,56	12
Briceni	31285	62195,74	60288,29	109
Dondușeni	18888	53571,08	52076,20	80
Drochia	33356	87965,51	82784,63	99
Edineț	28323	73836,16	70518,42	155
Fălești	32244	80656,06	76003,64	106
Florești	34095	90715,06	86782,57	111
Glodeni	21469	55800,51	53966,24	82
Ocnița	18404	45503,44	42629,83	77
Rîșcani	26978	77289,22	72902,47	110
Sîngerei	32012	79280,62	73575,59	112
Soroca	30210	82505,00	75872,84	103
Centru / Центр / Centre	357997	707549,01	573386,78	1310
Anenii Noi	31054	66723,12	52798,19	156
Călărași	25670	41576,10	28170,39	72
Criuleni	31110	51077,50	41762,77	141
Dubăsari	12953	22740,90	20871,57	55
Hîncești	41232	92779,24	73569,68	148
Ialoveni	34045	53665,46	39858,18	96
Nisporeni	22654	39781,08	29667,18	50
Orhei	39604	82722,12	69373,97	153
Rezina	16158	43930,61	37218,28	67
Strășeni	29078	34283,63	23949,84	106
Șoldănești	15999	41581,34	36999,05	59
Telenești	25261	63909,76	56497,99	103
Ungheni	33179	72778,15	62649,69	104
Sud / Юг / South	160920	564064,83	472050,44	683
Basarabeasca	6825	23290,35	17529,33	40
Cahul	29352	117667,93	90392,90	137
Cantemir	18142	64720,78	57038,00	77
Căușeni	30925	94185,38	80110,05	93
Cimișlia	21925	71786,22	59896,25	84
Leova	16575	57629,46	49166,16	77
Ștefan Vodă	23996	80040,62	69855,37	100
Taraclia	13180	54744,09	48062,38	75
UTA Găgăuzia	40958	151658,46	122635,65	197

utilizată, după statutul juridic, în profil teritorial

зованная площадь сельхозугодий,
территориальном разрезе
area, by legal status, in territorial aspect

din care: / из них: / of which:				
agricole cu personalitate juridică производители с юридическим статусом holdings with juridical status		Exploatații agricole fără personalitate juridică Сельхозпроизводители без юридического статуса Agricultural holdings without juridical status		
Suprafața agricolă totală, hectare Общая площадь сельхозугодий, гектаров Total agricultural area, hectares	Suprafața agricolă utilizată, hectare Использованная площадь сельхозугодий, гектаров Utilized agricultural area, hectares	Total, număr Всего, единиц Total, number	Suprafața agricolă totală, hectare Общая площадь сельхозугодий, гектаров Total agricultural area, hectares	Suprafața agricolă utilizată, hectare Использованная площадь сельхозугодий, гектаров Utilized agricultural area, hectares
1272666,01	1191019,25	898768	970874,01	749116,31
12607,95	9748,60	31998	14410,86	11242,81
520125,67	505443,26	309085	273123,24	245628,02
2423,93	2405,29	2965	1506,58	1265,27
31331,10	30898,65	31176	30864,64	29389,64
37351,94	36957,13	18808	16219,14	15119,07
64205,81	60996,03	33257	23759,70	21788,60
45114,57	43781,22	28168	28721,59	26737,20
53942,04	51896,76	32138	26714,02	24106,88
65628,51	64180,09	33984	25086,55	22602,48
40111,41	39544,77	21387	15689,10	14421,47
26162,00	25536,01	18327	19341,44	17093,82
53339,17	51781,66	26868	23950,05	21120,81
51766,53	50696,95	31900	27514,09	22878,64
48748,66	46768,70	30107	33756,34	29104,14
296974,15	272409,55	356687	410574,86	300977,23
36370,67	31732,61	30898	30352,45	21065,58
11285,33	9985,21	25598	30290,77	18185,18
24612,71	22495,56	30969	26464,79	19267,21
15193,27	14015,98	12898	7547,63	6855,59
38443,53	35721,33	41084	54335,71	37848,35
16491,57	13534,56	33949	37173,89	26323,62
8641,63	7554,05	22604	31139,45	22113,13
29231,03	27716,02	39451	53491,09	41657,95
17937,71	17096,63	16091	25992,90	20121,65
8821,13	7666,26	28972	25462,50	16283,58
21067,17	20406,40	15940	20514,17	16592,65
31361,44	29914,29	25158	32548,32	26583,70
37516,96	34570,65	33075	35261,19	28079,04
330162,25	304246,38	160237	233902,58	167804,06
12865,92	11570,08	6785	10424,43	5959,25
59399,20	49963,00	29215	58268,73	40429,90
35298,11	33034,84	18065	29422,67	24003,16
52327,86	50855,10	30832	41857,52	29254,95
39718,98	37764,99	21841	32067,24	22131,26
30274,55	28940,90	16498	27354,91	20225,26
56351,42	51968,70	23896	23689,20	17886,67
43926,21	40148,77	13105	10817,88	7913,61
112795,99	99171,46	40761	38862,47	23464,19

2. Suprafața exploatațiilor agricole pe categorii de terenuri,
Площадь земель сельскохозяйственных производителей,
Land area of agricultural holdings by categories of the land, by

	Suprafața exploatațiilor agricole /				
	Total <i>Всего</i> <i>Total</i>	din care: /			
		Suprafata agricolă utilizată <i>Использованная площадь сельхозугодий / Utilized agricultural area</i>			
		Total <i>Всего</i> <i>Total</i>	din care: / из них: / of which:		
Teren arabil <i>Пашня</i> <i>Arable land</i>	Pășuni și finețe naturale <i>Естественные сенокосы и пастбища</i> <i>Natural pastures and meadows</i>		Culturi permanente <i>Многолетние насаждения</i> <i>Permanent crops</i>		
Total / <i>Всего</i> / <i>Total</i>	2243540,02	1940135,56	1416671,83	324302,26	199161,47
Municipiul Chișinău	27018,81	20991,41	13580,90	2711,71	4698,80
Nord / <i>Север</i> / <i>North</i>	793248,91	751071,28	575301,42	127821,42	47948,44
Municipiul Bălți	3930,51	3670,56	2058,10	1383,94	228,52
Briceni	62195,74	60288,29	48224,87	7304,95	4758,47
Dondușeni	53571,08	52076,20	38332,24	9563,48	4180,48
Drochia	87965,51	82784,63	68561,83	11626,23	2596,57
Edineț	73836,16	70518,42	57840,58	9788,54	2889,30
Fălești	80656,06	76003,64	54511,48	17665,81	3826,35
Florești	90715,06	86782,57	71110,88	11401,08	4270,61
Glodeni	55800,51	53966,24	40907,04	10260,24	2798,96
Ocnîța	45503,44	42629,83	31313,34	6862,78	4453,71
Rîșcani	77289,22	72902,47	57104,64	11488,96	4308,87
Sîngerei	79280,62	73575,59	49755,85	18597,11	5222,63
Soroca	82505,00	75872,84	55580,57	11878,30	8413,97
Centru / <i>Центр</i> / <i>Centre</i>	707549,01	573386,78	389289,41	103755,84	80341,53
Anenii Noi	66723,12	52798,19	39626,26	7265,67	5906,26
Călărași	41576,10	28170,39	12223,01	7682,31	8265,07
Criuleni	51077,50	41762,77	33253,06	4084,54	4425,17
Dubăsari	22740,90	20871,57	15981,22	2405,78	2484,57
Hîncești	92779,24	73569,68	47101,51	14122,23	12345,94
Ialoveni	53665,46	39858,18	25314,06	6926,23	7617,89
Nisporeni	39781,08	29667,18	16198,53	6613,61	6855,04
Orhei	82722,12	69373,97	48073,27	12915,92	8384,78
Rezina	43930,61	37218,28	29733,76	5136,41	2348,11
Strășeni	34283,63	23949,84	12763,19	2942,42	8244,23
Șoldănești	41581,34	36999,05	29697,18	4545,70	2756,17
Telenești	63909,76	56497,99	37597,31	13227,91	5672,77
Ungheni	72778,15	62649,69	41727,05	15887,11	5035,53
Sud / <i>Юг</i> / <i>South</i>	564064,83	472050,44	345718,36	72251,99	54080,09
Basarabeasca	23290,35	17529,33	11294,62	4420,49	1814,22
Cahul	117667,93	90392,90	66008,90	9687,59	14696,41
Cantemir	64720,78	57038,00	38232,40	11185,75	7619,85
Căușeni	94185,38	80110,05	62156,80	12183,59	5769,66
Cimișlia	71786,22	59896,25	42493,50	11574,51	5828,24
Leova	57629,46	49166,16	32980,78	11229,83	4955,55
Ștefan Vodă	80040,62	69855,37	56488,64	6025,30	7341,43
Taraclia	54744,09	48062,38	36062,72	5944,93	6054,73
UTA Găgăuzia	151658,46	122635,65	92781,74	17761,30	12092,61

după modul de utilizare, în profil teritorial

по категориям земель и видам их использования, в территориальном разрезе
the utilization of land, in territorial aspect

hectare / гектаров / hectares

Площадь земель сельхозпроизводителей / Land area of agricultural holdings

из них: / of which:

Total Всего Total	Alte terenuri Прочие земли / Other land			
	din care: / из них: / of which:			
	Teren agricol neutilizat (abandonat, etc.) Неиспользованные сельхозугодья (зброшеннные и пр.) Non-utilized agricultural land (abandoned, etc.)	Suprafața împădurită Лесопокрытые площади Wooden area	Teren sub clădiri, construcții, curți și drumuri Площади под зданиями, сооружениями, дворами и дорогами Land under buildings, constructions, yards and roads	Alte terenuri (teren pietros, cariere, iazuri, heleșteie, etc.) Прочие земли (камени- стые земли, карьеры, озера, водоемы и т.д.) Other land (stony land, pits, ponds, etc.)
303404,46	248398,27	6116,11	39931,20	8958,88
6027,40	4699,30	210,80	1002,97	114,33
42177,63	25132,24	585,09	13274,03	3186,27
259,95	161,60	0,40	97,82	0,13
1907,45	637,50	4,74	1206,94	58,27
1494,88	732,98	1,32	759,47	1,11
5180,88	2557,01	4,96	1771,50	847,41
3317,74	1559,32	11,59	1438,90	307,93
4652,42	3678,74	87,44	866,43	19,81
3932,49	2220,94	13,45	1424,50	273,60
1834,27	802,47	32,54	972,68	26,58
2873,61	1906,68	37,22	868,03	61,68
4386,75	2025,95	55,27	1151,71	1153,82
5705,03	4057,32	153,78	1222,50	271,43
6632,16	4791,73	182,38	1493,55	164,50
134162,23	115255,78	2807,34	13435,86	2663,25
13924,93	11332,42	167,41	1348,11	1076,99
13405,71	12012,77	109,02	1083,16	200,76
9314,73	7818,37	10,21	1231,25	254,90
1869,33	1517,40	36,53	310,49	4,91
19209,56	17441,55	160,70	1500,99	106,32
13807,28	11705,69	242,31	1313,17	546,11
10113,90	8938,23	186,71	975,37	13,59
13348,15	11204,17	696,99	1398,91	48,08
6712,33	5452,97	35,84	1217,32	6,20
10333,79	9047,68	128,46	947,39	210,26
4582,29	3758,28	101,37	687,92	34,72
7411,77	5819,61	886,88	696,78	8,50
10128,46	9206,64	44,91	725,00	151,91
92014,39	81326,87	945,13	6964,97	2777,42
5761,02	5259,96	0,66	339,46	160,94
27275,03	24462,94	173,43	1069,02	1569,64
7682,78	6754,66	7,62	914,09	6,41
14075,33	12339,84	23,90	1375,58	336,01
11889,97	11026,10	24,40	822,97	16,50
8463,30	7641,81	16,23	599,69	205,57
10185,25	8301,88	633,49	1117,67	132,21
6681,71	5539,68	65,40	726,49	350,14
29022,81	21984,08	1567,75	5253,37	217,61

3. Exploatații agricole și suprafața totală după modul de
Сельхозпроизводители и общая площадь земель по видам
Agricultural holdings and total area by type of land tenure, in

	Exploatații agricole, număr <i>Сельхозпроизводители, единиц Agricultural holdings, number</i>	Suprafața totală, hectare <i>Общая площадь земель, гектаров Total land area, hectares</i>	Integral în proprietate <i>Только в собственности Fully owned</i>	
			număr <i>единиц number</i>	hectare <i>гектаров hectares</i>
Total / Всего / Total	902214	2243540,02	877290	1285137,85
Municipiul Chișinău	32098	27018,81	31753	20009,77
Nord / Север / North	310241	793248,91	299400	384086,37
Municipiul Bălți	2977	3930,51	2879	1474,75
Briceni	31285	62195,74	29975	36680,01
Dondușeni	18888	53571,08	17526	26356,95
Drochia	33356	87965,51	32730	35511,31
Edineț	28323	73836,16	27009	34885,92
Fălești	32244	80656,06	31019	45123,02
Florești	34095	90715,06	31770	39195,45
Glodeni	21469	55800,51	20971	25565,08
Ocnița	18404	45503,44	18219	21370,47
Rîșcani	26978	77289,22	26446	35276,42
Sîngerei	32012	79280,62	31703	43800,26
Soroca	30210	82505,00	29153	38846,73
Centru / Центр / Centre	357997	707549,01	350048	507187,33
Anenii Noi	31054	66723,12	30293	41681,74
Călărași	25670	41576,10	25399	38590,42
Criuleni	31110	51077,50	30476	33376,34
Dubăsari	12953	22740,90	12846	11447,59
Hîncești	41232	92779,24	39962	66745,81
Ialoveni	34045	53665,46	33897	46727,64
Nisporeni	22654	39781,08	22301	37933,27
Orhei	39604	82722,12	38515	61229,12
Rezina	16158	43930,61	15410	21694,18
Strășeni	29078	34283,63	28958	28714,80
Șoldănești	15999	41581,34	14980	19784,93
Telenești	25261	63909,76	25051	48364,75
Ungheni	33179	72778,15	31960	50896,74
Sud / Юг / South	160920	564064,83	155860	312832,17
Basarabeasca	6825	23290,35	6782	14393,40
Cahul	29352	117667,93	28432	76309,24
Cantemir	18142	64720,78	17643	39146,45
Căușeni	30925	94185,38	29789	53367,18
Cimișlia	21925	71786,22	21294	40839,92
Leova	16575	57629,46	15879	39762,51
Ștefan Vodă	23996	80040,62	23104	29978,32
Taraclia	13180	54744,09	12937	19035,15
UTA Găgăuzia	40958	151658,46	40229	61022,21

deținere a terenului, în profil teritorial

землевладения, в территориальном разрезе
territorial aspect

din care: / из них: / of which:

Integral arendată Только арендованные Fully rented		Integral in folosinta si alte moduri de detinere Только в пользовании и прочие виды землевладения Fully under free use and other types of tenure		Combinatie de arendat și în proprietate Комбинированные из собственных и арендованных Combination of rented and owned		Alte combinatii de deținere Другие виды землевладения Other combinations of tenure	
număr единиц number	hectare гектаров hectares	număr единиц number	hectare гектаров hectares	număr единиц number	hectare гектаров hectares	număr единиц number	hectare гектаров hectares
2685	571503,71	2082	12070,61	12267	327401,82	7890	47426,03
34	1195,89	43	3122,73	45	2239,94	223	450,48
1619	239742,30	691	2835,95	5634	153784,64	2897	12799,65
30	1559,24	48	30,73	15	862,96	5	2,83
114	12041,38	340	30,72	267	12831,00	589	612,63
597	10631,57	1	0,29	753	16554,08	11	28,19
40	34886,72	3	0,67	186	17235,76	397	331,05
139	26496,01	62	1617,84	1025	8807,69	88	2028,70
153	22696,13	15	295,51	1028	9021,77	29	3519,63
190	22111,20	127	17,08	854	27585,40	1154	1805,93
67	23482,79	1	0,18	419	6739,39	11	13,07
59	8968,47	1	0,01	108	15135,82	17	28,67
62	29069,03	3	531,16	459	11777,78	8	634,83
119	25797,30	5	223,90	133	8922,18	52	536,98
49	22002,46	85	87,86	387	18310,81	536	3257,14
464	111103,77	919	5113,06	3604	71854,56	2962	12290,29
59	16561,94	0	0,00	325	7886,32	377	593,12
6	692,82	1	0,61	186	2134,32	78	157,93
37	9776,32	354	1008,58	139	6780,75	104	135,51
34	2808,43	0	0,00	72	8484,53	1	0,35
40	15783,32	446	1171,98	304	7979,33	480	1098,80
20	3737,08	2	187,95	117	906,46	9	2106,33
7	396,30	44	63,79	120	928,39	182	459,33
73	8197,77	18	68,02	428	8989,91	570	4237,30
45	13223,59	5	2,45	492	7168,92	206	1841,47
23	2837,03	1	277,04	70	2020,55	26	434,21
36	16459,96	7	2,30	580	4391,18	396	942,97
31	9845,06	2	1991,12	164	3651,18	13	57,65
53	10784,15	39	339,22	607	10532,72	520	225,32
336	152497,92	406	936,60	2565	78541,82	1753	19256,32
16	5457,67	0	0,00	25	3432,68	2	6,60
53	20434,07	40	204,99	495	15001,56	332	5718,07
49	13872,25	0	0,00	257	7692,32	193	4009,76
44	31583,09	308	478,41	394	6711,43	390	2045,27
47	14363,53	5	152,36	556	16374,34	23	56,07
35	9971,63	25	37,74	145	4643,66	491	3213,92
45	22965,77	0	0,00	599	23014,22	248	4082,31
47	33849,91	28	63,10	94	1671,61	74	124,32
232	66963,83	23	62,27	419	20980,86	55	2629,29

4. Exploatații agricole și suprafața totală, după modul de amplasare a terenurilor, în profil teritorial

Сельхозпроизводители и их общая площадь земель, по месторасположению земель, в территориальном разрезе
Agricultural holdings and total area, by type of location of the land, in territorial aspect

	Total exploatații, număr Всего сельскохозяйственных производителей, единиц Total agricultural holdings, number	Suprafața totală, hectare Общая площадь, гектаров Total land area, hectares	din care: / из них: / of which:	
			terenuri în câmp земли в поле land in field	loturi de pe lângă casă și grădini приусадебные участки plots and gardens around the house
Total / Всего / Total	902214	2243540,02	1926771,59	316768,43
Municipiul Chișinău	32098	27018,81	20689,97	6328,84
Nord / Север / North	310241	793248,91	683975,40	109273,51
Municipiul Bălți	2977	3930,51	3166,63	763,88
Briceni	31285	62195,74	51699,26	10496,48
Dondușeni	18888	53571,08	46700,75	6870,33
Drochia	33356	87965,51	76391,71	11573,80
Edineț	28323	73836,16	63783,58	10052,58
Fălești	32244	80656,06	69160,39	11495,67
Florești	34095	90715,06	78676,49	12038,57
Glodeni	21469	55800,51	48052,66	7747,85
Ocnîța	18404	45503,44	39117,80	6385,64
Rîșcani	26978	77289,22	67605,10	9684,12
Sîngerei	32012	79280,62	68310,54	10970,08
Soroca	30210	82505,00	71310,49	11194,51
Centru / Центр / Centre	357997	707549,01	581471,30	126077,71
Anenii Noi	31054	66723,12	57007,60	9715,52
Călărași	25670	41576,10	31370,93	10205,17
Criuleni	31110	51077,50	41965,38	9112,12

continuare / продолжение / continued

	Total exploatații, număr Всего сельскохозяйственных производителей, единиц Total agricultural holdings, number	Suprafața totală, hectare Общая площадь, гектаров Total land area, hectares	din care: / из них: / of which:	
			terenuri în câmp земли в поле land in field	loturi de pe lângă casă și grădini приусадебные участки plots and gardens around the house
Dubăsari	12953	22740,90	18669,33	4071,57
Hîncești	41232	92779,24	76911,83	15867,41
Ialoveni	34045	53665,46	43489,86	10175,60
Nisporeni	22654	39781,08	31082,42	8698,66
Orhei	39604	82722,12	68927,39	13794,73
Rezina	16158	43930,61	37620,87	6309,74
Strășeni	29078	34283,63	24655,66	9627,97
Șoldănești	15999	41581,34	35014,93	6566,41
Telenești	25261	63909,76	53970,14	9939,62
Ungheni	33179	72778,15	60784,96	11993,19
Sud / Юз / South	160920	564064,83	503787,06	60277,77
Basarabeasca	6825	23290,35	20726,59	2563,76
Cahul	29352	117667,93	106163,92	11504,01
Cantemir	18142	64720,78	57082,07	7638,71
Căușeni	30925	94185,38	82992,48	11192,90
Cimișlia	21925	71786,22	63660,50	8125,72
Leova	16575	57629,46	51738,39	5891,07
Ștefan Vodă	23996	80040,62	71206,54	8834,08
Taraclia	13180	54744,09	50216,57	4527,52
UTA Găgăuzia	40958	151658,46	136847,86	14810,60

5. Exploatații agricole, pe clase de mărime a
Сельхозпроизводители по классам размера
Agricultural holdings, by size classes of total

	Clase de mărime a suprafeței totale, hectare /						
	pînă la до up to 0,1	0,1 pînă la до up to 0,3	0,3 pînă la до up to 0,5	0,5 pînă la до up to 1	1 pînă la до up to 2	2 pînă la до up to 5	5 pînă la до up to 10
	Exploatații agricole, număr <i>Сельхозпроизводители, единицы</i> <i>Agricultural holdings, number</i>						
Total / Всего / Total	38177	188497	233235	180529	139162	104996	11509
Municipiul Chișinău	7426	13723	4605	2776	2220	1144	103
Nord / Север / North	10348	62129	111641	64392	33402	24124	2320
Municipiul Bălți	505	1185	595	443	150	76	10
Briceni	494	7744	8501	4459	5508	4114	268
Dondușeni	1108	3700	7086	3805	1525	1326	212
Drochia	1380	5193	16200	6331	2088	1766	230
Edineț	733	5137	9501	5735	3699	2948	328
Fălești	716	4424	12535	7635	4218	2420	132
Florești	1347	7784	11789	7807	2992	2035	188
Glodeni	634	3378	8923	4945	2044	1311	119
Ocnița	783	5239	5143	3811	1783	1336	176
Rîșcani	731	5257	10574	5421	2732	1952	134
Sîngerei	1145	7410	10690	7031	3331	2075	138
Soroca	772	5678	10104	6969	3332	2765	385
Centru / Центр / Centre	15188	73667	71709	67982	74570	49567	3144
Anenii Noi	1591	8614	8055	5505	3821	2896	322
Călărași	665	4167	3612	4336	8598	4051	122
Criuleni	2845	7962	6699	5741	4694	2797	163
Dubăsari	742	3949	4399	2405	865	472	43
Hîncești	564	6278	7220	7969	9759	8767	456
Ialoveni	2494	8335	4655	4965	8247	4989	227
Nisporeni	1046	3191	1790	3416	8248	4666	184
Orhei	1444	7424	8525	7353	8169	5841	531
Rezina	418	2958	4261	4480	1796	1853	246
Strășeni	1623	7002	5098	5262	7340	2522	102
Șoldănești	401	2938	4329	4174	1967	1836	237
Telenești	262	4528	4517	5432	5424	4647	268
Ungheni	1093	6321	8549	6944	5642	4230	243
Sud / Юг / South	3324	28409	34626	35241	24952	27485	5287
Basarabeasca	137	1451	1331	1453	1122	1066	204
Cahul	533	3961	4748	5062	4504	8226	1887
Cantemir	194	1980	4494	4696	2801	3290	523
Căușeni	603	5681	5313	7049	5978	5284	788
Cimișlia	392	3636	5241	5015	3535	3170	700
Leova	501	2822	2362	3177	2890	4006	672
Ștefan Vodă	426	5019	7018	5997	3271	1874	210
Taraclia	538	3859	4119	2792	851	569	303
UTA Găgăuzia	1891	10569	10654	10138	4018	2676	655

suprafeței totale, în profil teritorial

общей площади земель, в территориальном разрезе
area, in territorial aspect

Классы размера общей площади, гектаров / Size classes of total area, hectares									Total Bcezo Total
10 pînă la до up to 20	20 pînă la до up to 30	30 pînă la до up to 50	50 pînă la до up to 100	100 pînă la до up to 200	200 pînă la до up to 500	500 pînă la до up to 1000	1000 pînă la до up to 2500	2500 și peste и более and over	
1868	574	638	617	621	963	550	229	49	902214
27	20	9	11	13	15	4	2	0	32098
447	158	194	174	192	366	231	105	18	310241
3	1	2	2	1	3	0	1	0	2977
66	16	17	24	26	30	14	3	1	31285
30	9	8	12	19	20	23	3	2	18888
43	18	15	11	15	25	23	14	4	33356
58	15	29	29	22	62	21	6	0	28323
29	17	17	5	14	40	29	12	1	32244
25	17	11	16	17	38	14	9	6	34095
21	9	12	6	10	24	24	8	1	21469
28	16	24	12	12	23	9	9	0	18404
39	11	20	15	14	35	26	17	0	26978
47	14	18	18	23	28	30	14	0	32012
58	15	21	24	19	38	18	9	3	30210
667	221	234	272	262	318	160	32	4	357997
77	25	27	36	29	37	13	5	1	31054
46	18	10	13	11	16	5	0	0	25670
65	28	23	22	32	27	9	3	0	31110
21	7	7	13	7	12	9	2	0	12953
74	15	26	26	18	35	17	7	1	41232
34	17	12	23	20	18	7	2	0	34045
51	20	8	9	10	9	6	0	0	22654
107	33	43	36	30	49	17	2	0	39604
32	13	14	20	26	27	12	1	1	16158
50	15	14	22	20	5	3	0	0	29078
22	13	12	17	17	21	10	4	1	15999
54	12	19	19	23	31	22	3	0	25261
34	5	19	16	19	31	30	3	0	33179
626	144	160	125	115	218	129	59	20	160920
13	5	10	5	5	14	6	3	0	6825
234	34	40	26	24	40	20	9	4	29352
41	12	18	16	14	36	21	4	2	18142
79	26	23	18	16	34	21	10	2	30925
103	18	16	17	21	28	24	8	1	21925
44	18	13	9	14	26	15	5	1	16575
48	16	27	20	15	25	13	11	6	23996
64	15	13	14	6	15	9	9	4	13180
101	31	41	35	39	46	26	31	7	40958

6. Suprafața totală, pe clase de

Общая площадь земель сель-
Total land area, by size classes,

	Clase de mărime a suprafeței totale, hectare /						
	pînă la до up to 0,1	0,1 pînă la до up to 0,3	0,3 pînă la до up to 0,5	0,5 pînă la до up to 1	1 pînă la до up to 2	2 pînă la до up to 5	5 pînă la до up to 10
	Suprafața totală, hectare Общая площадь, гектаров Total area, hectares						
Total / Всего / Total	2565,50	34826,76	84894,86	123326,86	199602,28	306984,90	74138,42
Municipiul Chișinău	501,72	2239,80	1649,97	1953,44	3126,30	3197,43	667,75
Nord / Север / North	649,49	12230,41	40072,42	42794,88	47728,71	70179,13	15195,68
Municipiul Bălți	27,95	176,11	221,04	302,06	210,26	217,64	62,04
Briceni	32,25	1585,95	3074,02	3025,50	7833,21	11446,94	1747,81
Dondușeni	61,60	761,68	2561,65	2522,63	2197,85	4024,38	1418,32
Drochia	87,95	1052,84	5666,76	4107,94	2999,52	5380,05	1486,10
Edineț	46,66	1053,11	3435,51	3823,12	5358,71	8753,88	2149,46
Fălești	47,69	823,26	4420,17	5009,55	5947,05	6698,84	867,05
Florești	82,54	1531,51	4296,23	5217,11	4219,62	5928,01	1213,64
Glodeni	36,72	651,39	3158,53	3293,13	2931,87	3873,20	755,45
Ocnița	50,06	1024,95	1910,08	2596,82	2531,62	4018,66	1131,11
Rîșcani	46,80	1053,99	3771,39	3597,51	3951,72	5729,85	860,04
Sîngerei	76,39	1386,15	3889,07	4665,09	4703,24	5902,91	924,20
Soroca	52,88	1129,47	3667,97	4634,42	4844,04	8204,77	2580,46
Centru / Центр / Centre	1068,00	13080,69	26384,80	47463,05	107621,50	139944,29	20150,39
Anenii Noi	115,29	1515,11	2953,51	3733,08	5543,56	8451,88	2090,10
Călărași	45,50	794,41	1342,09	3157,42	12185,41	10745,12	788,53
Criuleni	205,34	1372,22	2486,45	3958,10	6645,31	7636,08	1072,34
Dubăsari	49,96	689,60	1576,87	1526,12	1220,19	1319,58	271,48
Hîncești	38,06	1122,26	2663,82	5575,49	14339,61	24872,42	2913,29
Ialoveni	180,60	1337,36	1693,79	3530,08	12039,45	14235,81	1456,90
Nisporeni	73,55	555,85	673,62	2575,20	12145,75	12455,29	1191,76
Orhei	102,61	1323,08	3141,27	5109,84	11837,00	17132,81	3360,74
Rezina	27,83	604,45	1568,70	3096,26	2509,07	5573,97	1565,28
Strășeni	109,24	1257,59	1917,66	3820,64	10075,53	6354,93	701,44
Șoldănești	26,03	576,40	1612,26	2819,57	2851,85	5522,60	1494,18
Telenești	18,67	800,40	1678,79	3805,87	7847,45	13288,75	1679,64
Ungheni	75,32	1131,96	3075,97	4755,38	8381,32	12355,05	1564,71
Sud / Юг / South	220,94	5444,36	12801,10	24447,24	35585,78	85606,06	33933,79
Basarabeasca	9,84	252,05	494,84	1010,78	1635,19	3406,20	1335,89
Cahul	35,84	781,43	1736,66	3511,86	6593,57	26285,41	12288,76
Cantemir	12,97	409,80	1663,29	3255,23	3977,21	10070,42	3339,42
Căușeni	40,14	1095,73	2022,92	5071,94	8280,56	15974,13	4932,05
Cimișlia	23,00	665,42	1925,76	3515,52	5060,66	9832,95	4508,55
Leova	36,05	461,73	886,25	2222,91	4307,13	12755,57	4172,40
Ștefan Vodă	26,14	1051,98	2581,92	4103,88	4552,02	5531,40	1360,73
Taraclia	36,96	726,22	1489,46	1755,12	1179,44	1749,98	1995,99
UTA Găgăuzia	125,35	1831,50	3986,57	6668,25	5539,99	8057,99	4190,81

mărime, în profil teritorial

хозпроизводителей, по классам размера, в территориальном разрезе
in territorial aspect

Классы размера общей площади, гектаров / Size classes of total area, hectares									Total Bcezo Total
10 pînă la до up to 20	20 pînă la до up to 30	30 pînă la до up to 50	50 pînă la до up to 100	100 pînă la до up to 200	200 pînă la до up to 500	500 pînă la до up to 1000	1000 pînă la до up to 2500	2500 și peste и более and over	
24980,03	13885,52	24568,49	44425,41	89859,58	314416,18	378418,83	338692,99	187953,41	2243540,02
352,12	476,34	364,29	892,39	1941,85	4268,30	2783,95	2603,16	0,00	27018,81
6054,38	3855,53	7560,55	12298,00	28166,99	121962,44	160228,60	152662,22	71609,48	793248,91
41,77	29,00	79,05	188,68	140,80	1087,42	0,00	1146,69	0,00	3930,51
895,44	389,57	689,95	1792,87	3997,27	9834,28	9973,20	3261,48	2616,00	62195,74
421,79	213,68	294,24	906,08	2775,15	6862,14	16052,58	3946,40	8550,91	53571,08
562,24	437,09	569,33	746,62	2221,87	8422,17	15482,60	23740,80	15001,63	87965,51
772,91	357,43	1126,13	2009,04	3332,99	20294,35	13747,39	7575,47	0,00	73836,16
382,15	412,62	670,66	348,00	2225,91	13609,26	20048,81	16232,04	2913,00	80656,06
324,90	421,96	436,42	1158,82	2390,27	11764,95	10009,62	13903,01	27816,45	90715,06
270,14	236,90	488,20	452,18	1454,08	8222,94	15933,23	11103,32	2939,23	55800,51
396,81	410,08	948,36	812,69	1770,27	7791,72	6719,48	13390,73	0,00	45503,44
525,46	269,46	743,33	1040,63	2014,95	12087,48	17636,43	23960,18	0,00	77289,22
668,48	326,11	710,25	1177,96	3152,22	8854,76	22295,18	20548,61	0,00	79280,62
792,29	351,63	804,63	1664,43	2691,21	13130,97	12330,08	13853,49	11772,26	82505,00
9026,67	5330,20	8940,41	19422,11	37590,39	102238,43	108499,00	46227,14	14561,94	707549,01
1023,84	569,62	1099,25	2454,45	4113,63	11918,19	8320,90	9186,58	3634,13	66723,12
640,56	418,69	338,02	932,41	1671,54	5521,98	2994,42	0,00	0,00	41576,10
898,47	679,40	838,36	1525,61	4481,42	8522,18	6471,76	4284,46	0,00	51077,50
296,25	163,71	284,38	861,62	904,57	3730,71	7193,49	2652,37	0,00	22740,90
1025,65	354,24	989,30	2023,27	2558,39	10351,63	10838,36	8941,33	4172,12	92779,24
489,33	421,28	476,52	1667,16	2837,81	6000,13	4799,51	2499,73	0,00	53665,46
624,85	496,79	316,32	597,80	1510,09	2793,75	3770,46	0,00	0,00	39781,08
1479,64	786,49	1613,68	2565,52	4171,87	15686,65	12112,21	2298,71	0,00	82722,12
455,79	322,75	514,99	1571,08	4219,44	8697,62	8398,94	1906,09	2898,35	43930,61
646,63	373,40	533,81	1589,38	2930,21	1391,21	2581,96	0,00	0,00	34283,63
280,42	319,55	461,55	1232,29	2269,63	6499,50	6446,22	5311,95	3857,34	41581,34
698,54	300,29	760,19	1354,12	3057,92	10150,91	15167,83	3300,39	0,00	63909,76
466,70	123,99	714,04	1047,40	2863,87	10973,97	19402,94	5845,53	0,00	72778,15
8184,06	3487,87	6162,72	9266,34	16481,69	70554,73	88593,93	88195,01	75099,21	564064,83
162,63	112,98	392,83	430,63	610,10	4412,94	4037,64	4985,81	0,00	23290,35
2994,38	843,37	1534,39	2098,80	3503,06	12683,44	13255,59	12734,41	16786,96	117667,93
523,86	301,59	690,96	1111,07	1909,13	11245,30	13502,45	6542,80	6165,28	64720,78
1049,99	635,10	881,07	1232,61	2168,58	11485,00	14622,49	16489,36	8203,71	94185,38
1300,46	436,73	586,64	1200,48	3111,66	9447,03	17151,65	10396,31	2623,40	71786,22
598,90	431,95	508,31	658,75	2052,28	8065,91	10093,74	7550,86	2826,72	57629,46
665,25	375,62	1082,40	1545,31	2250,77	8519,72	9185,37	17446,27	19761,84	80040,62
888,59	350,53	486,12	988,69	876,11	4695,39	6745,00	12049,19	18731,30	54744,09
1362,80	735,58	1540,52	2546,57	5678,66	15392,28	18313,35	49005,46	26682,78	151658,46

7. Suprafața agricolă utilizată, pe clase de mărime a
Использованная площадь сельхозугодий, по классам
Utilized agricultural area, by size classes of total area, in

	Clase de mărime a suprafeței totale, hectare /						
	pînă la до up to 0,1	0,1 pînă la до up to 0,3	0,3 pînă la до up to 0,5	0,5 pînă la до up to 1	1 pînă la до up to 2	2 pînă la до up to 5	5 pînă la до up to 10
	Suprafața agricolă utilizată, hectare <i>Использованная площадь сельхозугодий, гектаров</i> <i>Utilized agricultural area, hectares</i>						
Total / Всего / Total	1498,08	26602,56	70334,41	98111,76	146493,60	227711,57	54700,83
Municipiul Chișinău	272,17	1675,70	1351,30	1550,93	2353,18	2484,96	513,89
Nord / Север / North	374,47	9964,81	34926,55	38049,09	43013,73	64268,84	14042,91
Municipiul Bălți	13,70	129,20	182,10	253,66	184,89	194,39	39,76
Briceni	26,09	1318,73	2694,11	2793,52	7548,88	11184,38	1722,20
Dondușeni	39,35	655,48	2282,13	2305,72	2081,10	3819,27	1387,39
Drochia	48,51	912,34	5055,55	3782,13	2860,58	4956,66	1377,57
Edineț	28,15	855,71	2986,41	3392,25	4972,04	8376,63	2089,00
Fălești	31,30	696,49	3922,85	4462,43	5231,26	6091,17	793,71
Florești	42,29	1250,19	3675,94	4576,11	3884,88	5519,92	1045,02
Glodeni	17,71	528,56	2774,20	2973,29	2734,07	3694,44	713,61
Ocnița	20,19	722,52	1616,04	2283,98	2070,81	3493,18	1043,27
Rîșcani	32,99	898,88	3301,83	3269,28	3633,70	5419,07	829,73
Sîngerei	43,83	1137,37	3363,49	3930,07	3816,70	4720,55	748,46
Soroca	30,36	859,34	3071,90	4026,65	3994,82	6799,18	2253,19
Centru / Центр / Centre	684,30	9897,86	21201,10	36292,84	74880,48	99154,69	14294,05
Anenii Noi	77,47	1142,37	2339,28	2666,10	3609,83	5296,86	1226,26
Călărași	25,41	523,84	910,24	2003,70	7130,95	6363,45	499,08
Criuleni	136,10	1057,99	2075,37	3196,82	5143,36	5765,73	634,04
Dubăsari	38,41	623,69	1475,07	1437,93	1086,21	1213,21	252,58
Hîncești	22,51	852,83	2064,68	4141,89	9733,78	17071,59	2077,31
Ialoveni	120,39	965,50	1310,83	2482,63	8249,13	10417,34	1014,75
Nisporeni	43,60	405,09	485,49	1802,92	8567,67	8967,99	796,86
Orhei	65,82	1021,24	2557,85	4003,29	8682,39	13167,69	2686,37
Rezina	12,15	389,82	1120,65	2155,22	1555,64	3253,23	1111,30
Strășeni	62,78	900,62	1426,27	2619,72	6215,16	3861,43	406,83
Șoldănești	10,08	429,71	1281,10	2338,40	2083,20	3838,04	1093,81
Telenești	11,61	615,83	1428,78	3226,89	6318,37	10919,30	1355,40
Ungheni	57,97	969,33	2725,49	4217,33	6504,79	9018,83	1139,46
Sud / Юг / South	116,31	3929,24	9945,37	17790,99	24029,58	58617,11	23827,74
Basarabeasca	4,87	160,51	392,16	711,37	900,06	1634,51	719,41
Cahul	19,93	556,76	1332,82	2656,99	4521,64	17154,02	8313,06
Cantemir	6,01	306,49	1372,78	2688,77	3121,18	7930,62	2721,29
Căușeni	18,92	786,99	1555,04	3491,62	5341,53	11014,26	3405,42
Cimișlia	10,90	494,16	1521,58	2493,15	3252,89	6134,55	2682,96
Leova	23,15	340,53	691,07	1663,78	3285,05	9267,43	3157,45
Ștefan Vodă	12,78	799,73	2092,09	2964,19	2991,69	4244,73	1109,35
Taraclia	19,75	484,07	987,83	1121,12	615,54	1236,99	1718,80
UTA Găgăuzia	50,83	1134,95	2910,09	4427,91	2216,63	3185,97	2022,24

suprafeței totale, în profil teritorial

размера общей площади, в территориальном разрезе
territorial aspect

Классы размера общей площади, гектаров / Size classes of total area, hectares									Total Bcezo Total
10 pînă la до up to 20	20 pînă la до up to 30	30 pînă la до up to 50	50 pînă la до up to 100	100 pînă la до up to 200	200 pînă la до up to 500	500 pînă la до up to 1000	1000 pînă la до up to 2500	2500 și peste и более and over	
19394,18	10788,85	18811,59	36139,11	78498,89	294173,99	358730,55	323311,76	174833,83	1940135,56
274,09	348,70	364,19	892,39	1648,71	3499,72	1619,25	2142,23	0,00	20991,41
5403,36	3548,26	6940,54	11563,26	26629,48	118285,82	156250,02	148131,50	69678,64	751071,28
32,01	29,00	79,00	188,68	140,80	1056,68	0,00	1146,69	0,00	3670,56
855,34	367,29	682,06	1723,42	3986,12	9603,07	9905,60	3261,48	2616,00	60288,29
353,89	156,94	268,72	904,23	2694,47	6825,33	15941,42	3926,77	8433,99	52076,20
481,60	398,75	490,46	695,62	1915,65	7876,98	14202,70	23268,80	14460,73	82784,63
745,84	335,25	1054,50	1919,70	3290,64	19752,38	13413,77	7306,15	0,00	70518,42
370,68	408,31	670,26	348,00	2157,56	13014,11	19273,38	15619,13	2913,00	76003,64
292,55	408,86	357,70	1121,76	2082,93	11640,63	9857,52	13760,35	27265,92	86782,57
249,20	236,90	484,78	445,00	1443,00	8172,45	15789,64	10820,39	2889,00	53966,24
338,98	385,30	914,19	764,74	1524,45	7651,07	6562,47	13238,64	0,00	42629,83
487,83	265,37	718,26	1006,98	1933,49	11540,97	17348,70	22215,39	0,00	72902,47
521,94	268,89	519,23	978,66	2938,30	8426,90	21857,91	20303,29	0,00	73575,59
673,50	287,40	701,38	1466,47	2522,07	12725,25	12096,91	13264,42	11100,00	75872,84
6284,09	3500,98	5914,46	14517,96	31444,59	93680,76	102867,27	44623,93	14147,42	573386,78
754,93	387,01	591,25	1379,76	3297,22	10138,10	7267,11	8990,51	3634,13	52798,19
469,35	205,54	247,71	722,09	1267,55	5105,75	2695,73	0,00	0,00	28170,39
409,50	430,07	362,46	820,12	3760,16	7679,87	6141,49	4149,69	0,00	41762,77
209,87	114,01	127,59	802,89	813,93	3700,25	6419,99	2555,94	0,00	20871,57
803,27	258,50	662,01	1522,23	2127,86	9825,99	10296,92	8292,77	3815,54	73569,68
298,92	206,93	229,08	737,09	2324,29	4596,13	4606,77	2298,40	0,00	39858,18
396,40	324,93	249,32	435,71	1258,69	2478,91	3453,60	0,00	0,00	29667,18
996,29	492,42	1135,80	2084,57	3204,41	14926,21	12085,36	2264,26	0,00	69373,97
386,82	202,58	481,54	1466,99	4028,50	8082,25	8193,29	1884,30	2894,00	37218,28
368,58	157,87	394,30	1411,26	2338,11	1287,09	2499,82	0,00	0,00	23949,84
219,16	319,03	457,55	1198,54	1996,99	6458,87	6396,78	5074,04	3803,75	36999,05
616,45	278,16	589,61	1156,13	2343,19	10053,07	14316,71	3268,49	0,00	56497,99
354,55	123,93	386,24	780,58	2683,69	9348,27	18493,70	5845,53	0,00	62649,69
6333,64	2793,53	4163,30	7067,23	14051,72	64973,40	82247,49	84007,01	68156,78	472050,44
110,87	31,42	133,71	129,84	520,48	3517,29	3864,71	4698,12	0,00	17529,33
2292,58	723,56	1134,86	1898,21	2964,69	11694,18	11749,08	11111,98	12268,54	90392,90
460,14	180,94	472,76	533,19	1556,56	10307,79	13286,95	6061,13	6031,40	57038,00
813,60	574,81	681,78	998,76	1918,85	11269,43	13989,58	16212,00	8037,46	80110,05
863,16	369,76	350,21	949,72	2950,42	9265,25	16054,36	10160,48	2342,70	59896,25
478,27	301,64	288,82	531,71	1568,15	7291,04	9979,26	7473,61	2825,20	49166,16
533,32	280,48	661,08	1183,55	1777,93	7581,17	7724,42	16912,88	18985,98	69855,37
781,70	330,92	440,08	842,25	794,64	4047,25	5599,13	11376,81	17665,50	48062,38
1099,00	597,38	1429,10	2098,27	4724,39	13734,29	15746,52	44407,09	22850,99	122635,65

8. Exploatații agricole după destinația producției agricole, în profil teritorial

Сельхозпроизводители по назначению сельскохозяйственной продукции, в территориальном разрезе
Agricultural holdings by destination of agricultural products, in territorial aspect

număr / единицы / number

	Numai pentru consum propriu Только для личного потребления For own consumption only	Pentru consum propriu și pentru vânzare Для личного потребления и для продажи For own consumption and for sale	
		în principal (peste 50%) pentru vânzare в основном (более 50%) для продажи mainly (over 50%) for sale	în principal (peste 50%) pentru consum propriu в основном (более 50%) для личного потребления mainly (over 50%) for own consumption
Total / Всего / Total	770656	51541	80017
Municipiul Chișinău	29271	886	1941
Nord / Север / North	261446	22534	26261
Municipiul Bălți	2843	73	61
Briceni	20514	6731	4040
Dondușeni	15866	1884	1138
Drochia	29630	1932	1794
Edineț	22994	2488	2841
Fălești	28870	993	2381
Florești	31658	726	1711
Glodeni	18642	1185	1642
Ocnîța	16028	1358	1018
Rîșcani	22153	1769	3056
Sîngerei	29405	877	1730
Soroca	22843	2518	4849
Centru / Центр / Centre	307058	18506	32433
Anenii Noi	28051	1628	1375
Călărași	18970	2335	4365
Criuleni	25642	2085	3383
Dubăsari	9785	517	2651
Hîncești	35326	1758	4148
Ialoveni	29091	2334	2620
Nisporeni	17429	1680	3545
Orhei	37640	1025	939
Rezina	14710	365	1083
Strășeni	24375	2037	2666
Șoldănești	15164	299	536
Telenești	21668	1405	2188
Ungheni	29207	1038	2934
Sud / Юг / South	132983	8979	18958
Basarabeasca	6299	245	281
Cahul	23924	1865	3563
Cantemir	15657	989	1496
Căușeni	21315	1966	7644
Cimișlia	18043	1532	2350
Leova	14181	891	1503
Ștefan Vodă	21329	1165	1502
Taraclia	12235	326	619
UTA Găgăuzia	39898	636	424

9. Exploatații agricole, pe categorii de terenuri, în profil teritorial

Сельхозпроизводители по категориям земель, в территориальном разрезе
Agricultural holdings, by categories of the land, in territorial aspect

	Suprafața totală Общая площадь Total land area	Suprafața agricolă utilizată Использованная площадь сельхозугодий Utilized agricultural area	din care: / из них: / of which:			Alte terenuri Прочие земли Other land
			Teren arabil Пашня Arable land	Culturi permanente Многолетние насаждения Permanent crops	Pașuni și finețe Естественные сенокосы и пастбища Pastures and meadows	
Exploatații agricole, număr Сельхозпроизводители, единиц Agricultural holdings, number						
Total / Всего / Total	902214	846981	827592	614522	3902	818925
Municipiul Chișinău	32098	28924	27844	19982	40	27741
Nord / Север / North	310241	299066	294997	197556	1271	279830
Municipiul Bălți	2977	2711	2614	1409	7	2722
Briceni	31285	30885	30668	17208	31	27801
Dondușeni	18888	18136	17812	12541	21	17510
Drochia	33356	32484	32133	19366	33	30340
Edineț	28323	27695	27443	15430	39	26419
Fălești	32244	31237	30950	22927	37	28454
Florești	34095	32607	32327	19422	40	29003
Glodeni	21469	20953	20799	16878	20	19905
Ocnita	18404	16731	16357	8817	32	17456
Rîșcani	26978	26462	26022	17637	33	23717
Sîngerei	32012	30600	30027	24869	850	29198
Soroca	30210	28565	27845	21052	128	27305
Centru / Центр / Centre	357997	332405	323067	255030	1185	320295
Anenii Noi	31054	28325	27789	19384	33	26390
Călărași	25670	23135	21633	20202	42	24537
Criuleni	31110	28440	27979	17749	42	26321
Dubăsari	12953	12757	12453	9268	11	10994
Hîncești	41232	38633	37502	31796	97	37650
Ialoveni	34045	31408	30580	22925	37	30289
Nisporeni	22654	21010	20174	17629	37	21047
Orhei	39604	37046	36196	27538	436	33844
Rezina	16158	14651	14188	12468	61	15435
Strășeni	29078	26476	25353	21177	55	26595
Șoldănești	15999	14875	14549	12192	32	15401
Telenești	25261	24073	23633	19422	161	22897
Ungheni	33179	31576	31038	23280	141	28895
Sud / Юг / South	160920	149308	145634	117890	1378	151517
Basarabeasca	6825	6045	5791	4868	11	6632
Cahul	29352	27518	26895	22066	389	27553
Cantemir	18142	17055	16709	13629	125	16990
Căușeni	30925	28291	27773	21876	306	28766
Cimișlia	21925	20007	19638	14453	45	20558
Leova	16575	15459	15148	12170	454	15179
Ștefan Vodă	23996	22651	22175	18889	29	23280
Taraclia	13180	12282	11505	9939	19	12559
UTA Găgăuzia	40958	37278	36050	24064	28	39542

10. Suprafața exploatațiilor agricole, pe categorii de terenuri, în profil teritorial

Площадь земель сельхозпроизводителей по категориям земель, в территориальном разрезе

Land area of agricultural holdings, by categories of the land, in territorial aspect

	Suprafața totală Общая площадь Total land area	Suprafața agricolă utilizată Использованная площадь сельхозугодий Utilized agricultural area	din care: / из них: / of which:			Alte terenuri Прочие земли Other land
			Teren arabil Пашня Arable land	Culturi permanente Многолетние насаждения Permanent crops	Pașuni și finețe Естественные сенокосы и пастбища Pastures and meadows	
Suprafața, hectare Площадь, гектаров Area, hectares						
Total / Всего / Total	2243540,02	1940135,56	1416671,83	199161,47	324302,26	303404,46
Municipiul Chișinău	27018,81	20991,41	13580,90	4698,80	2711,71	6027,40
Nord / Север / North	793248,91	751071,28	575301,42	47948,44	127821,42	42177,63
Municipiul Bălți	3930,51	3670,56	2058,10	228,52	1383,94	259,95
Briceni	62195,74	60288,29	48224,87	4758,47	7304,95	1907,45
Dondușeni	53571,08	52076,20	38332,24	4180,48	9563,48	1494,88
Drochia	87965,51	82784,63	68561,83	2596,57	11626,23	5180,88
Edineț	73836,16	70518,42	57840,58	2889,30	9788,54	3317,74
Fălești	80656,06	76003,64	54511,48	3826,35	17665,81	4652,42
Florești	90715,06	86782,57	71110,88	4270,61	11401,08	3932,49
Glodeni	55800,51	53966,24	40907,04	2798,96	10260,24	1834,27
Ocnîța	45503,44	42629,83	31313,34	4453,71	6862,78	2873,61
Rîșcani	77289,22	72902,47	57104,64	4308,87	11488,96	4386,75
Sîngerei	79280,62	73575,59	49755,85	5222,63	18597,11	5705,03
Soroca	82505,00	75872,84	55580,57	8413,97	11878,30	6632,16
Centru / Центр / Centre	707549,01	573386,78	389289,41	80341,53	103755,84	134162,23
Anenii Noi	66723,12	52798,19	39626,26	5906,26	7265,67	13924,93
Călărași	41576,10	28170,39	12223,01	8265,07	7682,31	13405,71

continuare / продолжение / continued

	Suprafața totală Общая площадь Total land area	Suprafața agricolă utilizată Использованная площадь сельхозугодий Utilized agricultural area	din care: / из них: / of which:			Alte terenuri Прочие земли Other land
			Teren arabil Пашня Arable land	Culturi permanente Многолетние насаждения Permanent crops	Pașuni și finețe Естественные сенокосы и пастбища Pastures and meadows	
Criuleni	51077,50	41762,77	33253,06	4425,17	4084,54	9314,73
Dubăsari	22740,90	20871,57	15981,22	2484,57	2405,78	1869,33
Hîncești	92779,24	73569,68	47101,51	12345,94	14122,23	19209,56
Ialoveni	53665,46	39858,18	25314,06	7617,89	6926,23	13807,28
Nisporeni	39781,08	29667,18	16198,53	6855,04	6613,61	10113,90
Orhei	82722,12	69373,97	48073,27	8384,78	12915,92	13348,15
Rezina	43930,61	37218,28	29733,76	2348,11	5136,41	6712,33
Strășeni	34283,63	23949,84	12763,19	8244,23	2942,42	10333,79
Șoldănești	41581,34	36999,05	29697,18	2756,17	4545,70	4582,29
Telenești	63909,76	56497,99	37597,31	5672,77	13227,91	7411,77
Ungheni	72778,15	62649,69	41727,05	5035,53	15887,11	10128,46
Sud / Юг / South	564064,83	472050,44	345718,36	54080,09	72251,99	92014,39
Basarabeasca	23290,35	17529,33	11294,62	1814,22	4420,49	5761,02
Cahul	117667,93	90392,90	66008,90	14696,41	9687,59	27275,03
Cantemir	64720,78	57038,00	38232,40	7619,85	11185,75	7682,78
Căușeni	94185,38	80110,05	62156,80	5769,66	12183,59	14075,33
Cimișlia	71786,22	59896,25	42493,50	5828,24	11574,51	11889,97
Leova	57629,46	49166,16	32980,78	4955,55	11229,83	8463,30
Ștefan Vodă	80040,62	69855,37	56488,64	7341,43	6025,30	10185,25
Taraclia	54744,09	48062,38	36062,72	6054,73	5944,93	6681,71
UTA Găgăuzia	151658,46	122635,65	92781,74	12092,61	17761,30	29022,81

11. Exploatații agricole, după suprafața însămînțată, pe
Сельхозпроизводители по посеваем площадям основных
Agricultural holdings, by sown area, by the main groups of

	Cereale pentru boabe Зерновые культуры Cereals for grains	Plante leguminoase pentru boabe Зернобобовые культуры Grain legumes	Plante industriale Технические культуры Industrial plants	Sfecla de zahar Сахарная свекла Sugar beat	Cartofi Картофель Potatoes
Exploatații agricole, număr <i>Сельхозпроизводители, единицы</i> <i>Agricultural holdings, number</i>					
Total / Всего / Total	691279	405444	110349	10502	503677
Municipiul Chișinău	14174	7831	1093	87	10237
Nord / Север / North	261958	144561	53264	6837	187354
Municipiul Bălți	1644	723	298	12	931
Briceni	26141	16075	8118	466	24507
Dondușeni	15386	8334	5678	947	13784
Drochia	29363	14272	6560	1010	21905
Edineț	24918	12243	4950	581	19392
Fălești	28338	15003	6002	250	14476
Florești	28413	16125	4245	464	17799
Glodeni	19289	11255	2554	174	12972
Ocnița	13824	8038	2893	1477	12456
Rîșcani	23560	12756	2851	161	16400
Sîngerei	26421	16210	4112	456	16794
Soroca	24661	13527	5003	839	15938
Centru / Центр / Centre	271076	169088	43988	2484	179223
Anenii Noi	21924	12214	882	97	15609
Călărași	17543	11183	3114	95	11221
Criuleni	22164	10287	3328	127	16802
Dubăsari	10359	5665	587	34	8444
Hîncești	32603	20373	7594	405	17846
Ialoveni	24321	14620	2934	197	18744
Nisporeni	16937	12546	4743	76	8962
Orhei	31358	20268	5458	215	19644
Rezina	12268	9233	1126	250	8434
Strășeni	19884	11371	2742	244	13247
Șoldănești	13059	9584	1691	304	10761
Telenești	21235	13211	4872	261	14352
Ungheni	27421	18533	4917	179	15157
Sud / Юг / South	119271	73740	11594	787	102202
Basarabeasca	4640	1826	290	78	3517
Cahul	20962	12702	2533	103	21048
Cantemir	15401	10586	1457	144	11191
Căușeni	23748	13520	2563	150	18979
Cimișlia	17716	11000	1031	159	12459
Leova	12598	8233	2526	49	9378
Ștefan Vodă	17940	11707	1069	81	18423
Taraclia	6266	4166	125	23	7207
UTA Găgăuzia	24800	10224	410	307	24661

principalele grupe de culturi, în profil teritorial

групп сельскохозяйственных культур, в территориальном разрезе
crops, in territorial aspect

Legume Овощи Vegetables	Pepeni verzi si galbeni Арбузы и дыни Watermelons and melons	Radacinoase pentru nutret si plante de nutret recoltate verzi Кормовые корнеплоды и кормовые культуры, убранные в зеленом виде Fodder roots and fodder crops harvested green	Plante pentru producerea de seminte si seminceri Семенники и маточники различных культур Plants for seed and seed tree producing	Alte culturi Прочие культуры Other crops
606606	149566	105847	2728	6254
20631	2216	861	10	569
202798	62519	52483	714	2241
1889	370	71	1	26
19703	4047	7938	7	329
12156	4204	4258	45	7
22316	9501	4948	108	124
17615	5740	5753	52	207
21673	6675	3579	23	29
21275	6025	3865	32	204
14966	5109	3572	114	16
10738	2950	5377	118	193
16966	6003	4913	24	88
22766	6593	3468	151	194
20735	5302	4741	39	824
236600	39897	34705	1519	2257
19685	3911	2218	44	394
16998	2313	4454	58	125
18570	1908	1597	62	381
9656	392	155	1	4
25743	5364	3604	210	65
23180	1903	1918	5	92
15021	2819	1604	171	179
25421	5192	4653	84	163
10952	1946	2325	144	349
19222	1763	1871	2	113
10660	2259	3728	84	121
19205	3760	3220	348	79
22287	6367	3358	306	192
115799	37399	15422	476	900
4258	1433	540	13	158
22506	7118	2222	15	78
12667	5403	2560	83	30
22451	7046	3442	261	299
14544	4373	2232	3	148
11636	3946	1684	42	64
18306	5209	1096	58	24
9431	2871	1646	1	99
30778	7535	2376	9	287

12. Suprafața însămînțată a exploatațiilor agricole, pe prin-
Посевная площадь сельхозпроизводителей, по основным
Sown area of agricultural holdings, by the main groups of crops,

	Cereale pentru boabe <i>Зерновые культуры</i> <i>Cereals for grains</i>	Plante leguminoase pentru boabe <i>Зернобобовые культуры</i> <i>Grain legumes</i>	Plante industriale <i>Технические культуры</i> <i>Industrial plants</i>	Sfecla de zahar <i>Сахарная свекла</i> <i>Sugar beat</i>	Cartofi <i>Картофель</i> <i>Potatoes</i>
Suprafața însămînțată, hectare <i>Посевная площадь, гектаров</i> <i>Sown area, hectares</i>					
Total / Всего / Total	804108,08	31244,02	353174,59	23301,73	25081,14
Municipiul Chișinău	6589,47	206,18	1177,57	1,64	211,81
Nord / Север / North	285381,86	8941,61	180992,64	21677,93	14351,56
Municipiul Bălți	1172,75	23,88	609,48	0,50	30,72
Briceni	17489,30	814,58	18451,88	290,05	6910,37
Dondușeni	17956,71	501,66	11190,58	3083,70	643,73
Drochia	36785,72	765,29	20827,51	5628,45	602,04
Edineț	25217,84	1118,70	22931,80	663,92	2588,23
Fălești	31507,44	563,70	12727,47	3360,56	296,57
Florești	36528,79	1369,94	15076,92	1819,01	563,11
Glodeni	21455,59	413,52	14284,49	1240,49	295,62
Ocnîța	12530,84	500,92	12198,59	1299,89	1169,29
Rîșcani	28332,45	989,35	20592,54	1690,41	413,93
Sîngerei	27500,04	850,17	14121,75	1176,62	406,81
Soroca	28904,39	1029,90	17979,63	1424,33	431,14
Centru / Центр / Centre	243519,74	10126,64	73422,47	1597,63	5957,80
Anenii Noi	24763,67	1077,75	6024,12	2,35	503,27
Călărași	7842,37	366,29	1004,69	2,59	281,52
Criuleni	20590,43	594,90	6421,16	8,81	1454,26
Dubăsari	9804,21	431,87	3244,79	2,09	379,61
Hîncești	31171,69	1234,61	9250,31	7,18	389,18
Ialoveni	17094,37	441,47	3268,90	6,37	570,47
Nisporeni	11363,34	720,25	1949,17	33,08	176,10
Orhei	30078,99	1281,69	10166,27	4,49	530,61
Rezina	17401,76	1143,84	7554,36	6,49	273,31
Strășeni	8474,23	433,99	1014,81	4,30	297,43
Șoldănești	14460,63	505,24	7188,02	50,93	353,96
Telenești	24539,48	916,50	7576,34	8,03	405,01
Ungheni	25934,57	978,24	8759,53	1460,92	343,07
Sud / Юг / South	211880,31	9820,33	77742,49	19,68	3809,55
Basarabeasca	7470,35	250,69	2471,18	1,18	75,10
Cahul	39895,97	2013,49	11576,61	2,82	730,49
Cantemir	23101,11	1509,57	7550,39	3,55	263,79
Căușeni	39046,34	1357,92	14845,70	2,83	577,59
Cimișlia	27586,10	639,57	9220,87	2,83	308,53
Leova	20148,29	1476,17	7838,81	1,08	230,83
Ștefan Vodă	33907,95	1791,82	15253,97	4,91	1456,90
Taraclia	20724,20	781,10	8984,96	0,48	166,32
UTA Găgăuzia	56736,70	2149,26	19839,42	4,85	750,42

cipalele grupe de culturi, în profil teritorial

группам сельскохозяйственных культур, в территориальном разрезе
in territorial aspect

Legume Овощи Vegetables	Pepeni verzi si galbeni Арбузы и дыни Watermelons and melons	Radacinoase pentru nutret si plante de nutret recoltate verzi Кормовые корнеплоды и кормовые культуры, убранные в зеленом виде Fodder roots and fodder crops harvested green	Plante pentru producerea de seminte si seminceri Семенники и маточники различных культур Plants for seed and seed tree producing	Alte culturi Прочие культуры Other crops
36493,24	6178,95	48032,60	1838,38	1875,69
908,55	262,69	401,29	0,67	17,61
14229,59	1871,00	16886,47	1002,49	1490,88
102,74	21,05	43,83	0,83	1,10
2306,44	166,24	1395,79	5,60	59,86
896,71	107,03	1002,02	0,56	3,38
1093,58	225,27	1588,59	113,71	34,95
1955,08	188,77	2076,50	151,49	49,86
1059,06	177,71	2067,95	102,92	4,42
1206,71	180,20	1102,64	1,79	15,15
709,77	149,88	1792,90	1,33	6,67
652,83	54,54	1252,05	290,93	4,64
1711,58	199,00	2124,58	5,42	23,94
1212,96	213,00	1256,34	123,26	222,01
1322,13	188,31	1183,28	204,65	1064,90
13286,01	2131,42	14558,03	297,30	251,02
1635,59	261,69	1510,31	0,83	32,54
729,61	88,62	1730,33	1,00	5,61
1358,00	180,67	885,31	76,53	32,84
911,59	22,65	83,09	0,01	0,10
1211,61	472,96	1412,27	3,23	110,69
1144,46	258,57	686,26	0,64	3,30
650,85	92,53	423,98	1,82	2,93
1243,99	197,91	2297,68	28,51	7,55
506,73	62,49	893,10	1,68	5,42
861,44	52,18	560,20	0,02	9,35
423,49	57,02	1011,73	109,00	3,88
1212,52	194,91	1481,83	69,67	26,90
1396,13	189,22	1581,94	4,36	9,91
6454,43	1525,52	13489,53	533,91	90,79
236,66	37,05	543,61	0,25	3,75
1352,45	411,44	3479,25	334,27	64,35
743,33	200,84	1670,03	10,15	1,03
1266,48	204,05	2143,12	4,70	7,14
577,28	115,39	1687,13	22,03	4,67
635,49	285,07	861,56	0,73	3,61
1165,11	139,43	831,61	161,77	4,47
477,63	132,25	2273,22	0,01	1,77
1614,66	388,32	2697,28	4,01	25,39

13. Exploatații agricole, după modul de utilizare a terenului arabil, în profil teritorial

Сельхозпроизводители по методу использования пашни, в территориальном разрезе
Agricultural holdings, by the utilization of the land, in territorial aspect

	Suprafața însămînțată totală Посевная площадь, всего Total sown area	din care: из них: / of which:		Flori și plante ornamentale Цветы и де- коративные растения Flowers and ornamental plants	Culturi în sere și solarii Культуры в теплицах и парниках Crops in greenhouses and solariums	Teren arabil în repaus Незасеянная площадь пашни Arable land not in use	Total teren arabil Пашня всего Total arable land
		Semănături între rînduri de livezi și vii Посевы в междурядьях садов и виноградников Sown crops in-between rows of orchards and vineyards					
Exploatații agricole, număr Сельхозпроизводители, единицы Agricultural holdings, number							
Total / Всего / Total	812600	15337	44095	11841	39015	827592	
Municipiul Chișinău	24521	489	4555	522	5239	27844	
Nord / Север / North	291047	911	15790	2954	9149	294997	
Municipiul Bălți	2479	1	655	62	128	2614	
Briceni	30590	171	480	235	246	30668	
Dondușeni	17684	115	774	145	291	17812	
Drochia	31871	9	1543	354	372	32133	
Edineț	27302	9	1422	258	480	27443	
Fălești	30389	11	1393	384	1612	30950	
Florești	31118	19	2226	195	2687	32327	
Glodeni	20662	185	1878	151	301	20799	
Ocnîța	16079	28	781	114	601	16357	
Rîșcani	25680	11	1900	203	878	26022	
Sîngerei	29844	311	2015	348	412	30027	
Soroca	27349	41	723	505	1141	27845	
Centru / Центр / Centre	317510	3837	16255	6311	15299	323067	
Anenii Noi	26688	89	2031	920	2098	27789	
Călărași	21532	150	2336	249	170	21633	
Criuleni	27164	105	902	2345	1460	27979	
Dubăsari	12431	217	49	247	48	12453	
Hîncești	37083	1132	1816	299	2269	37502	
Ialoveni	29723	36	1134	716	2282	30580	
Nisporeni	19954	959	350	176	1284	20174	
Orhei	35360	414	1989	195	2289	36196	
Rezina	14101	321	614	60	232	14188	
Strășeni	24911	111	1967	279	859	25353	
Șoldănești	14380	141	992	63	743	14549	
Telenești	23527	19	566	273	595	23633	
Ungheni	30656	143	1509	489	970	31038	
Sud / Юг / South	144125	5125	6167	1855	7758	145634	
Basarabeasca	5728	354	242	50	119	5791	
Cahul	26399	443	359	1026	3687	26895	
Cantemir	16472	1145	482	288	1120	16709	
Căușeni	27612	90	3664	130	366	27773	
Cimișlia	19524	111	472	73	375	19638	
Leova	14920	534	332	52	824	15148	
Ștefan Vodă	22129	589	127	190	191	22175	
Taraclia	11341	1859	489	46	1076	11505	
UTA Găgăuzia	35397	4975	1328	199	1570	36050	

14. Utilizarea terenului arabil al exploatațiilor agricole, în profil teritorial

Использование пашни сельскохозяйственными производителями, в территориальном разрезе
Use of arable land of agricultural holdings, in territorial aspect

	Suprafața însămînțată totală Посевная площадь, всего Total sown area	din care: из них: / of which:	Flori și plante ornamentale Цветы и де- коративные растения Flowers and ornamental plants	Culturi in sere și solarii Культуры в теплицах и парниках Crops in greenhouses and solariums	Teren arabil în repaus Незасеянная площадь пашни Arable land not in use	Total teren arabil Пашня всего Total arable land
		Semănături între rînduri de livezi și vii Посевы в междурядьях садов и виноградников Sown crops in-between rows of orchards and vineyards				
Suprafața, hectare Площадь, гектаров Area, hectares						
Total / Всего / Total	1331328,42	637,92	759,68	566,92	84654,73	1416671,83
Municipiul Chișinău	9777,48	9,04	89,40	41,12	3681,94	13580,90
Nord / Север / North	546826,03	46,72	360,52	114,70	28046,89	575301,42
Municipiul Bălți	2006,88	0,01	13,76	3,66	33,81	2058,10
Briceni	47890,11	4,75	10,70	6,18	322,63	48224,87
Dondușeni	35386,08	2,08	9,30	3,94	2935,00	38332,24
Drochia	67665,11	1,76	18,86	15,72	863,90	68561,83
Edineț	56942,19	4,79	17,35	9,44	876,39	57840,58
Fălești	51867,80	0,29	17,96	25,83	2600,18	54511,48
Florești	57864,26	0,54	27,16	4,00	13216,00	71110,88
Glodeni	40350,26	7,84	21,41	4,19	539,02	40907,04
Ocnița	29954,52	0,73	10,06	3,73	1345,76	31313,34
Rîșcani	56083,20	0,69	23,79	7,22	991,12	57104,64
Sîngerei	47082,96	12,96	180,97	7,62	2497,26	49755,85
Soroca	53732,66	10,28	9,20	23,17	1825,82	55580,57
Centru / Центр / Centre	365148,06	177,17	220,41	301,00	23797,11	389289,41
Anenii Noi	35812,12	3,49	33,68	66,53	3717,42	39626,26
Călărași	12052,63	9,08	32,29	12,89	134,28	12223,01
Criuleni	31602,91	3,22	12,36	117,28	1523,73	33253,06
Dubăsari	14880,01	11,30	1,72	9,75	1101,04	15981,22
Hîncești	45263,73	50,14	22,40	7,95	1857,57	47101,51
Ialoveni	23474,81	1,69	19,01	19,33	1802,60	25314,06
Nisporeni	15414,05	34,09	4,79	5,67	808,11	16198,53
Orhei	45837,69	10,86	26,11	21,30	2199,03	48073,27
Rezina	27849,18	35,03	7,09	1,91	1910,61	29733,76
Strășeni	11707,95	5,94	25,58	12,71	1022,89	12763,19
Șoldănești	24163,90	7,88	10,95	2,23	5527,98	29697,18
Telenești	36431,19	0,34	6,85	5,75	1153,86	37597,31
Ungheni	40657,89	4,11	17,58	17,70	1037,99	41727,05
Sud / Юг / South	325366,54	210,22	73,85	103,09	20385,10	345718,36
Basarabeasca	11089,82	14,51	2,88	1,47	214,96	11294,62
Cahul	59861,14	16,57	4,56	68,43	6091,34	66008,90
Cantemir	35053,79	42,25	5,55	8,89	3206,42	38232,40
Căușeni	59455,87	4,00	42,92	4,52	2657,49	62156,80
Cimișlia	40164,40	5,00	5,88	2,25	2325,97	42493,50
Leova	31481,64	19,76	3,76	1,93	1513,21	32980,78
Ștefan Vodă	54717,94	23,15	2,42	8,65	1782,78	56488,64
Taraclia	33541,94	84,98	5,88	6,95	2592,93	36062,72
UTA Găgăuzia	84210,31	194,77	15,50	7,01	8743,69	92781,74

15. Exploatații agricole cu culturi permanente pe tipuri de culturi, în profil teritorial

Сельхозпроизводители с многолетними насаждениями, по видам культур, в территориальном разрезе
Agricultural holdings with permanent crops by types of crops, in territorial aspect

	Culturi permanente total Многолетние насаждения всего Permanent crops – total	din care : / из них: / of which:						Alte culturi permanente Прочие многолетние насаждения Other permanent crops
		Plantații pomicole Плодовые насаждения Fruit plantation	Plantații nucifere Орехоплодные насаждения Nut plantations	Plantații de arbuști fructiferi Ягодники Fruit and berry plantations	Căpșuni Клубника Strawberries	Plantații viticole Виноградные насаждения Vine plantations	Pepiniere Питомники Nurseries	
Exploatații agricole, număr Сельхозпроизводители, единицы Agricultural holdings, number								
Total / Всего / Total	614522	449144	188007	45414	61855	414714	830	3089
Municipiul Chișinău	19982	16023	4564	2106	2970	10796	10	106
Nord / Север / North	197556	152058	87417	21824	27189	86436	513	2010
Municipiul Bălți	1409	1195	422	272	365	304	11	6
Briceni	17208	15444	3576	1355	2087	2784	430	127
Dondușeni	12541	9240	7142	1693	1692	2291	4	73
Drochia	19366	14272	7189	2529	4142	5823	6	383
Edineț	15430	12572	4852	1199	1939	3466	10	93
Fălești	22927	19463	10156	2314	2607	13648	1	60
Florești	19422	10511	8149	1458	1835	12122	6	529
Glodeni	16878	13690	8709	2124	2696	10363	5	21
Ocnîța	8817	6952	4195	1493	1593	1334	11	25
Rîșcani	17637	14331	8082	1691	2453	7644	11	413
Sîngerei	24869	20166	12502	2623	2808	15215	5	131
Soroca	21052	14222	12443	3073	2972	11442	13	149
Centru / Центр / Centre	255030	184053	86278	16629	22536	200153	153	721
Anenii Noi	19384	14611	4779	1955	2806	13654	5	75
Călărași	20202	13341	9564	2539	2615	16768	7	22
Criuleni	17749	10430	4347	1521	1799	12784	4	97
Dubăsari	9268	7054	3349	360	925	7207	2	60
Hîncești	31796	26217	8186	1540	2257	25189	14	32
Ialoveni	22925	17595	3536	1378	1932	18274	6	18
Nisporeni	17629	13942	6738	552	923	14799	5	146
Orhei	27538	16209	6578	1860	2373	23081	80	81
Rezina	12468	8525	6345	628	939	10637	6	7
Strășeni	21177	14733	6352	1912	1477	16840	15	61
Șoldănești	12192	7540	4644	651	1352	9678	0	47
Telenești	19422	15351	10291	516	962	15249	3	51
Ungheni	23280	18505	11569	1217	2176	15993	6	24
Sud / Юг / South	117890	83613	9081	4173	7672	97571	147	177
Basarabeasca	4868	3945	566	251	426	3560	4	8
Cahul	22066	15562	1195	451	1116	18923	11	22
Cantemir	13629	9057	622	206	695	11286	3	29
Căușeni	21876	13597	2605	1462	2335	18462	107	22
Cimișlia	14453	10326	1473	491	865	11800	1	12
Leova	12170	10606	1563	235	712	8913	2	45
Ștefan Vodă	18889	14527	950	624	857	16243	12	27
Taraclia	9939	5993	107	453	666	8384	7	12
UTA Găgăuzia	24064	13397	667	682	1488	19758	7	75

16. Suprafața culturilor permanente pe tipuri de culturi, în profil teritorial

Площадь многолетних насаждений по видам культур, в территориальном разрезе
Area of permanent crops by types of crops, in territorial aspect

	Culturi permanente total Многолетние насаждения всего Permanent crops – total	din care : / из них: / of which:						
		Plantații pomicole Плодовые насаждения Fruit plantation	Plantații nucifere Орехоплодные насаждения Nut plantations	Plantații de arbuști fructiferi Ягодники Fruit and berry plantations	Căpșuni Клубника Strawberries	Plantații viticole Виноградные насаждения Vine plantations	Pepiniere Питомники Nurseries	Alte culturi permanente Прочие многолетние насаждения Other permanent crops
Suprafața, hectare Площадь, гектаров Area, hectares								
Total / Всего / Total	199161,47	77462,48	12926,49	990,15	853,51	104659,22	892,91	1376,71
Municipiul Chișinău	4698,80	1735,88	152,31	30,75	37,38	2627,70	67,01	47,77
Nord / Север / North	47948,44	36648,53	4718,35	447,51	371,14	4925,91	205,69	631,31
Municipiul Bălți	228,52	186,05	7,09	3,35	4,74	6,90	19,71	0,68
Briceni	4758,47	4342,91	219,86	14,79	23,04	40,47	103,97	13,43
Dondușeni	4180,48	3836,24	206,67	64,87	21,89	48,77	0,37	1,67
Drochia	2596,57	1989,60	353,47	30,08	49,45	134,12	0,16	39,69
Edineț	2889,30	2551,85	202,90	14,94	23,59	82,25	12,34	1,43
Fălești	3826,35	2020,80	590,03	66,07	34,11	942,14	10,00	163,20
Florești	4270,61	3253,13	195,98	23,97	31,10	745,92	13,18	7,33
Glodeni	2798,96	1802,27	369,01	24,59	30,18	491,48	2,20	79,23
Ocnîța	4453,71	4271,00	109,88	21,93	23,21	25,29	1,32	1,08
Rîșcani	4308,87	3204,73	585,99	23,34	38,85	333,81	3,14	119,01
Sîngerei	5222,63	2826,90	658,17	39,86	36,41	1467,82	13,44	180,03
Soroca	8413,97	6363,05	1219,30	119,72	54,57	606,94	25,86	24,53
Centru / Центр / Centre	80341,53	26089,45	5542,96	353,05	320,27	47312,01	324,52	399,27
Anenii Noi	5906,26	2343,47	525,77	34,95	36,39	2957,03	3,39	5,26
Călărași	8265,07	1808,71	411,50	37,92	35,13	5956,89	14,15	0,77
Criuleni	4425,17	1621,19	856,87	21,37	27,22	1892,27	1,38	4,87
Dubăsari	2484,57	1358,22	45,19	3,87	10,60	1016,08	49,90	0,71
Hîncești	12345,94	2540,21	559,04	19,62	43,62	9008,95	146,97	27,53
Ialoveni	7617,89	1870,57	289,78	24,81	25,43	5379,21	0,53	27,56
Nisporeni	6855,04	2057,93	276,93	8,13	12,31	4474,12	0,15	25,47
Orhei	8384,78	3290,92	604,65	64,28	36,54	4095,74	66,20	226,45
Rezina	2348,11	1081,85	274,23	10,85	11,40	962,08	7,09	0,61
Strășeni	8244,23	1958,60	361,28	37,35	23,68	5759,12	29,12	75,08
Șoldănești	2756,17	1869,40	212,75	18,41	17,02	637,79	0,00	0,80
Telenești	5672,77	1838,75	683,52	53,86	13,99	3078,48	1,03	3,14
Ungheni	5035,53	2449,63	441,45	17,63	26,94	2094,25	4,61	1,02
Sud / Юг / South	54080,09	10732,74	2028,11	150,88	107,02	40493,93	284,39	283,02
Basarabeasca	1814,22	190,98	59,76	6,27	6,12	1469,29	44,73	37,07
Cahul	14696,41	2043,79	205,38	8,77	15,44	12377,19	36,01	9,83
Cantemir	7619,85	1995,43	130,49	10,11	9,69	5469,26	4,40	0,47
Căușeni	5769,66	1238,01	468,03	22,50	34,84	3894,05	28,26	83,97
Cimișlia	5828,24	1139,73	247,48	8,69	10,76	4394,91	1,00	25,67
Leova	4955,55	840,97	606,58	64,75	9,80	3431,15	0,11	2,19
Ștefan Vodă	7341,43	2608,64	284,83	22,96	12,27	4238,86	63,84	110,03
Taraclia	6054,73	675,19	25,56	6,83	8,10	5219,22	106,04	13,79
UTA Găgăuzia	12092,61	2255,88	484,76	7,96	17,70	9299,67	11,30	15,34

17. Exploatații agricole cu suprafețe amenajate pentru irigat și efectiv irigate, în profil teritorial

Сельхозпроизводители, имеющие земли, оснащенные для орошения и фактически орошаемая площадь, в территориальном разрезе

Agricultural holdings with areas provided with irrigation facilities and actually irrigated area, in territorial aspect

	Suprafața amenajată pentru irigat Площадь, оснащенная для орошения Areas provided with irrigation facilities		Suprafața efectiv irigată Фактически орошаемая площадь Actually irrigated area	
	Exploatații, număr Сельхозпроизводители, единиц Holdings, number	Suprafața, hectare Площадь, гектаров Area, hectares	Exploatații, număr Сельхозпроизводители, единиц Holdings, number	Suprafața, hectare Площадь, гектаров Area, hectares
Total / Всего / Total	2415	26097,64	1565	16307,33
Municipiul Chișinău	19	161,19	18	157,43
Nord / Север / North	485	7323,71	485	7150,85
Municipiul Bălți	1	0,70	1	0,70
Briceni	54	2597,14	54	2597,14
Dondușeni	5	117,00	5	102,00
Drochia	26	312,97	26	311,26
Edineț	44	1294,26	44	1294,26
Fălești	10	18,26	10	18,26
Florești	12	125,09	12	125,09
Glodeni	9	62,24	9	61,24
Ocnița	8	688,80	8	686,65
Rîșcani	278	623,45	278	487,45
Sîngerei	17	272,36	17	255,36
Soroca	21	1211,44	21	1211,44
Centru / Центр / Centre	1592	10181,52	767	4697,54
Anenii Noi	899	2264,76	344	874,37
Călărași	73	204,13	67	198,46
Criuleni	341	2176,96	89	868,73
Dubăsari	27	2717,87	21	703,61
Hîncești	16	194,91	16	165,76
Ialoveni	67	237,10	66	210,54
Nisporeni	27	286,82	27	57,46
Orhei	52	557,60	50	370,22
Rezina	11	193,01	11	192,41
Strășeni	24	275,97	24	275,97
Șoldănești	8	362,00	6	160,52
Telenești	35	306,74	35	306,74
Ungheni	12	403,65	11	312,75
Sud / Юг / South	312	8219,26	288	4190,55
Basarabeasca	3	312,73	3	186,73
Cahul	36	557,98	36	397,98
Cantemir	29	3313,86	22	970,42
Căușeni	10	327,01	9	143,01
Cimișlia	38	38,02	38	36,02
Leova	10	238,35	10	238,35
Ștefan Vodă	181	2961,60	165	1766,88
Taraclia	5	469,71	5	451,16
UTA Găgăuzia	7	211,96	7	110,96

Efective de animale, păsări și familii de albine

Поголовье скота, птицы и пчелосемьи

Livestock, poultry and bee colonies

18. Exploatații agricole și efectivele de animale, păsări și
Сельхозпроизводители и поголовье животных, птицы
Agricultural holdings and livestock, poultry and bee colonies,

	Exploatații agricole cu animale, număr <i>Сельхозпроизводители, имеющие животных, единиц</i> <i>Agricultural holdings with animals, number</i>	Bovine <i>Крупный рогатый скот</i> <i>Cattle</i>			
		Total <i>Всего</i> <i>Total</i>		din care: vaci pentru lapte <i>в том числе: молочные коровы</i> <i>of which: dairy cows</i>	
		exploatații <i>сельхозпроиз- водители</i> <i>holdings</i>	capete <i>головы</i> <i>heads</i>	exploatații <i>сельхозпроиз- водители</i> <i>holdings</i>	capete <i>головы</i> <i>heads</i>
Total / Всего / Total	551909	139594	206095	120467	138259
Municipiul Chișinău	13312	972	1746	751	953
Nord / Север / North	190253	64990	96052	57904	68301
Municipiul Bălți	1500	313	994	260	441
Briceni	18983	5543	7031	5008	5845
Dondușeni	12700	4799	7449	4288	5536
Drochia	19807	7656	11832	6707	8202
Edineț	17905	7442	10746	6903	8594
Fălești	19732	5973	8611	5121	5805
Florești	19409	5612	8122	4839	5271
Glodeni	14369	5280	8499	4711	5770
Ocnîța	10439	3424	4800	3126	3773
Rîșcani	17070	6629	10294	5952	7006
Sîngerei	20305	6187	8646	5418	5841
Soroca	18034	6132	9028	5571	6217
Centru / Центр / Centre	213869	47720	67711	40267	44067
Anenii Noi	16746	4177	6846	3727	4541
Călărași	15701	2587	3859	2117	2298
Criuleni	17335	3660	5183	2905	3222
Dubăsari	7453	1287	1779	994	1089
Hîncești	25520	5051	7001	4203	4587
Ialoveni	19474	3011	3803	2555	2810
Nisporeni	14468	2862	3794	2420	2486
Orhei	22898	6035	9421	5168	5769
Rezina	9880	3223	4586	2836	3001
Strășeni	16605	1955	2900	1624	1863
Șoldănești	10623	3681	5524	3144	3416
Telenești	16793	5301	6920	4437	4631
Ungheni	20373	4890	6095	4137	4354
Sud / Юг / South	107324	22366	34445	18777	21548
Basarabeasca	4008	550	1154	454	628
Cahul	20512	2240	4287	1734	2249
Cantemir	12502	2287	4015	1906	2251
Căușeni	20538	6609	9895	5705	6378
Cimișlia	13393	3186	4034	2662	2861
Leova	11286	3066	4312	2624	2855
Ștefan Vodă	16247	3472	5115	2895	3327
Taraclia	8838	956	1633	797	999
UTA Găgăuzia	27151	3546	6141	2768	3390

familii de albine, în profil teritorial

и пчелосемьи, в территориальном разрезе
in territorial aspect

Porcine <i>Свиньи</i> <i>Pigs</i>		Ovine si caprine <i>Овцы и козы</i> <i>Sheep and goats</i>		Păsări <i>Птица</i> <i>Poultry</i>		Familii de abine <i>Пчелосемьи</i> <i>Bee families</i>	
exploatații <i>сельхозпроиз-</i> <i>водители</i> <i>holdings</i>	capete <i>голова</i> <i>heads</i>	exploatații <i>сельхозпроиз-</i> <i>водители</i> <i>holdings</i>	capete <i>голова</i> <i>heads</i>	exploatații <i>сельхозпроиз-</i> <i>водители</i> <i>holdings</i>	capete <i>голова</i> <i>heads</i>	exploatații <i>сельхозпроиз-</i> <i>водители</i> <i>holdings</i>	numar <i>единиц</i> <i>number</i>
168916	440649	105296	769355	534399	12502379	8409	94527
1492	3204	1026	4780	12791	376657	159	1878
65006	147196	29690	190773	183311	3869459	3033	31187
414	2221	145	3278	1346	19163	16	630
7479	16064	2253	10946	18524	348414	209	1974
3793	9525	1868	10732	12280	537724	170	1972
6540	12807	2838	17270	19007	358735	323	2466
5016	9883	2816	15314	17352	329143	343	3389
6473	12109	4042	31260	19135	403193	282	3118
6114	24672	3190	23256	18440	309257	345	3338
5499	10988	2444	17204	13891	262827	225	2667
4555	10135	954	4128	9984	132054	132	1515
6109	13613	3003	18093	16299	520503	255	2909
6758	11303	3544	27841	19580	364702	369	3738
6256	13876	2593	11451	17473	283744	364	3471
68191	185851	36230	176827	207977	4512996	3055	33978
4611	53246	2429	13134	16221	953647	195	1903
4734	7045	2681	10271	15200	218749	270	3172
5341	21971	1947	5602	16942	470909	147	1731
2122	4604	1126	1868	7235	130291	57	584
7073	12608	5070	37049	24962	458377	334	4277
3620	5888	1751	6263	18954	291487	180	2147
5601	9145	3132	16458	14151	247338	275	3321
8001	20424	4056	18414	22164	426838	401	4167
4154	8681	2587	7168	9518	136180	243	1691
4773	7864	1578	5441	16181	298739	209	2320
4706	8931	2485	9571	10166	145933	198	2401
6871	11182	3091	20752	16403	388756	264	3051
6584	14262	4297	24836	19880	345752	282	3213
30860	87649	28314	285731	104450	3061396	1873	22565
500	1220	1377	14788	3878	170498	60	1680
4704	20205	5000	70068	20064	597942	279	2771
4234	8502	4122	43889	12279	302806	206	2956
7845	20454	3853	39217	19965	467366	319	3590
3640	8226	4065	33446	12874	497407	365	3904
3749	13911	4262	36472	10960	254898	207	2917
4085	10417	2051	9506	15939	312579	295	2804
2103	4714	3584	38345	8491	457900	142	1943
3367	16749	10036	111244	25870	681871	289	4919

19. Exploatații agricole cu efective de animale pe specii, păsări și familii de albine, în profil teritorial

Сельхозпроизводители, имеющие поголовье животных по видам, птицу и пчелосемьи, в территориальном разрезе
Agricultural holdings with livestock by species, poultry and bee families, in territorial aspect

	Bovine Крупный рогатый скот Cattle	Ovine Овцы Sheep	Caprine Козы Goats	Porcine Свиньи Pigs	Cabaline Лошади Cabaline	Iepuri de casă Домаш- ние кро- лики House rabbits	Animale de blană Пушные звери Fur animals	Păsări Птица Poultry	Familii de albine Пчело- семьи Bee colonies
Exploatații agricole, număr									
Сельхозпроизводители, единиц									
Agricultural holdings, number									
Total / Всего / Total	139594	62672	51155	168916	47274	51838	1305	534399	8409
Municipiul Chișinău	972	79	960	1492	110	1707	12	12791	159
Nord / Север / North	64990	15804	16589	65006	17297	16757	912	183311	3033
Municipiul Bălți	313	55	110	414	77	59	7	1346	16
Briceni	5543	548	1766	7479	1075	1416	10	18524	209
Dondușeni	4799	796	1246	3793	1061	1091	48	12280	170
Drochia	7656	1456	1629	6540	1743	1853	146	19007	323
Edineț	7442	1521	1607	5016	1069	1660	69	17352	343
Fălești	5973	3040	1395	6473	2336	1354	152	19135	282
Florești	5612	1255	2311	6114	2082	1652	118	18440	345
Glodeni	5280	1850	949	5499	1732	1403	110	13891	225
Ocnîța	3424	322	656	4555	641	729	32	9984	132
Rîșcani	6629	1977	1349	6109	1586	1755	68	16299	255
Sîngerei	6187	2165	1663	6758	1859	1543	67	19580	369
Soroca	6132	819	1908	6256	2036	2242	85	17473	364
Centru / Центр / Centre	47720	14411	24428	68191	20552	21527	295	207977	3055
Anenii Noi	4177	457	2083	4611	441	1372	9	16221	195
Călărași	2587	776	2077	4734	2414	1736	9	15200	270
Criuleni	3660	183	1797	5341	1076	1542	13	16942	147
Dubăsari	1287	10	1117	2122	300	526	17	7235	57
Hîncești	5051	3108	2585	7073	2536	1808	16	24962	334
Ialoveni	3011	492	1342	3620	628	1589	4	18954	180
Nisporeni	2862	1914	1586	5601	1770	1345	11	14151	275
Orhei	6035	1285	3011	8001	2488	3060	75	22164	401
Rezina	3223	606	2172	4154	1401	1444	30	9518	243
Strășeni	1955	292	1389	4773	996	1628	6	16181	209
Șoldănești	3681	627	1990	4706	1709	2020	22	10166	198
Telenești	5301	1935	1365	6871	2358	1599	34	16403	264
Ungheni	4890	2726	1914	6584	2435	1858	49	19880	282
Sud / Юг / South	22366	22803	7863	30860	7972	9715	80	104450	1873
Basarabeasca	550	1185	293	500	195	225	1	3878	60
Cahul	2240	4606	883	4704	2048	1771	21	20064	279
Cantemir	2287	3676	903	4234	1635	1599	7	12279	206
Căușeni	6609	2306	1832	7845	628	1702	26	19965	319
Cimișlia	3186	3325	948	3640	864	898	7	12874	365
Leova	3066	3780	779	3749	1490	1066	7	10960	207
Ștefan Vodă	3472	567	1604	4085	508	903	4	15939	295
Taraclia	956	3358	621	2103	604	1551	7	8491	142
UTA Găgăuzia	3546	9575	1315	3367	1343	2132	6	25870	289

20. Efective de animale pe specii, păsări și familii de albine, în profil teritorial

 Поголовье животных по видам, птицы и пчелосемьи, в территориальном разрезе
 Livestock by species, poultry and bee colonies, in territorial aspect

	Bovine Крупный рогатый скот Cattle	Ovine Овцы Sheep	Caprine Козы Goats	Porcine Свиньи Pigs	Cabaline Лошади Cabaline	Iepuri de casă Домаш- ние кро- лики House rabbits	Animale de blană Пушные звери Fur animals	Păsări Птица Poultry	Familii de albine Пчело- семьи Bee colonies
Efective de animale și păsări, capete / familii de albine, număr									
<i>Поголовье животных и птицы, голов / пчелосемьи, единиц</i>									
<i>Livestock and poultry, heads / bee colonies, number</i>									
Total / Всего / Total	206095	651442	117913	440649	51275	322683	10409	12502379	94527
Municipiul Chișinău	1746	2528	2252	3204	136	13432	106	376657	1878
Nord / Север / North	96052	160306	30467	147196	18644	95068	7127	3869459	31187
Municipiul Bălți	994	2665	613	2221	79	286	78	19163	630
Briceni	7031	8724	2222	16064	1188	7094	44	348414	1974
Dondușeni	7449	8182	2550	9525	1185	6193	296	537724	1972
Drochia	11832	14028	3242	12807	1860	12397	1219	358735	2466
Edineț	10746	12024	3290	9883	1226	9846	415	329143	3389
Fălești	8611	28709	2551	12109	2496	7252	1310	403193	3118
Florești	8122	18804	4452	24672	2218	8460	782	309257	3338
Glodeni	8499	15230	1974	10988	1848	8356	905	262827	2667
Ocnîța	4800	3200	928	10135	712	4208	248	132054	1515
Rîșcani	10294	15515	2578	13613	1723	9862	553	520503	2909
Sîngerei	8646	24952	2889	11303	1957	9050	549	364702	3738
Soroca	9028	8273	3178	13876	2152	12064	728	283744	3471
Centru / Центр / Centre	67711	128881	47946	185851	22243	132898	2453	4512996	33978
Anenii Noi	6846	5615	7519	53246	502	11818	94	953647	1903
Călărași	3859	7023	3248	7045	2661	9949	55	218749	3172
Criuleni	5183	2596	3006	21971	1186	9608	83	470909	1731
Dubăsari	1779	178	1690	4604	345	3765	119	130291	584
Hîncești	7001	31276	5773	12608	2794	9863	183	458377	4277
Ialoveni	3803	3929	2334	5888	692	9991	57	291487	2147
Nisporeni	3794	13519	2939	9145	1941	6571	49	247338	3321
Orhei	9421	12427	5987	20424	2640	19761	649	426838	4167
Rezina	4586	3280	3888	8681	1457	7411	236	136180	1691
Strășeni	2900	3042	2399	7864	1105	11100	33	298739	2320
Șoldănești	5524	6127	3444	8931	1859	12698	123	145933	2401
Telenești	6920	18088	2664	11182	2462	9956	363	388756	3051
Ungheni	6095	21781	3055	14262	2599	10407	409	345752	3213
Sud / Юг / South	34445	258045	27686	87649	8800	66777	690	3061396	22565
Basarabasca	1154	13897	891	1220	212	1423	20	170498	1680
Cahul	4287	65281	4787	20205	2259	12415	246	597942	2771
Cantemir	4015	41269	2620	8502	1735	11139	37	302806	2956
Căușeni	9895	31733	7484	20454	772	12137	268	467366	3590
Cimișlia	4034	31570	1876	8226	939	5921	27	497407	3904
Leova	4312	34509	1963	13911	1608	6852	46	254898	2917
Ștefan Vodă	5115	5167	4339	10417	623	5818	14	312579	2804
Taraclia	1633	34619	3726	4714	652	11072	32	457900	1943
UTA Găgăuzia	6141	101682	9562	16749	1452	14508	33	681871	4919

21. Exploatații agricole cu bovine, pe categorii,
 Сельхозпроизводители, имеющие крупный скот по половозрастным группам, в терри-
 Agricultural holdings with cattle, by categories,

	Bovine sub 1 an Крупный рогатый скот до 1 года Cattle under 1 year	din care: в том числе: / of which:		Bovine între 1 și 2 ani Крупный рогатый скот от 1 года до 2 лет Cattle between 1 and 2 years	din care: в том числе: / of which:	
		Masculi Бычки Males	Femele Телочки Females		Masculi Бычки Males	Femele Телочки Females
Exploatații agricole Сельхозпроизводители, имеющие Agricultural holdings						
Total / Всего / Total	28565	13706	15987	17203	4386	13338
Municipiul Chișinău	260	125	162	234	75	168
Nord / Север / North	11501	5495	6482	6912	1624	5499
Municipiul Bălți	127	68	84	75	32	60
Briceni	328	82	253	292	37	260
Dondușeni	789	356	470	452	88	375
Drochia	1481	744	801	871	241	662
Edineț	825	302	543	637	110	543
Fălești	1341	570	816	698	118	601
Florești	1236	694	601	747	211	557
Glodeni	927	416	552	615	173	468
Ocnîța	353	175	188	271	45	235
Rîșcani	1299	623	748	812	191	640
Sîngerei	1245	618	660	702	150	562
Soroca	1550	847	766	740	228	536
Centru / Центр / Centre	9948	4848	5430	6335	1736	4776
Anenii Noi	741	368	416	531	131	418
Călărași	696	398	324	334	131	218
Criuleni	813	350	496	589	171	432
Dubăsari	283	131	165	271	63	217
Hîncești	1032	478	582	700	152	560
Ialoveni	365	164	207	296	56	244
Nisporeni	669	320	360	355	102	266
Orhei	1207	617	628	799	283	535
Rezina	827	465	380	462	156	322
Strășeni	432	206	250	289	76	222
Șoldănești	925	502	471	502	181	341
Telenești	1150	529	640	580	100	491
Ungheni	808	320	511	627	134	510
Sud / Юг / South	5707	2743	3220	3244	833	2519
Basarabeasca	108	57	57	86	18	69
Cahul	779	395	433	424	150	293
Cantemir	931	423	529	301	56	251
Căușeni	1665	888	862	1016	312	738
Cimișlia	537	239	322	390	83	317
Leova	774	349	446	379	56	330
Ștefan Vodă	644	281	388	465	111	372
Taraclia	269	111	183	183	47	149
UTA Găgăuzia	1149	495	693	478	118	376

în profil teritorial

рогатый
териальном разрезе
in territorial aspect

Bovine de 2 ani și peste Крупный рогатый скот 2 лет и старше Cattle of 2 years and over	din care: / в том числе: / of which:					Total Всего Total
	Masculi Бычки Males	Femele Маточное поголовье Females	din care: / в том числе: / of which:			
			vaci pentru lapte молочные коровы dairy cows	juninci нетели heifers	altele прочие other	

cu efective de bovine, număr

поголовье крупного рогатого скота, единиц
with cattle, number

124018	1355	123465	120467	3779	1373	139594
786	29	777	751	33	21	972
59310	414	59173	57904	1644	578	64990
267	21	265	260	24	6	313
5246	35	5223	5008	155	163	5543
4375	33	4368	4288	184	41	4799
6931	55	6911	6707	312	67	7656
6973	37	6968	6903	111	32	7442
5301	31	5289	5121	160	63	5973
4961	51	4946	4839	142	56	5612
4809	33	4798	4711	123	29	5280
3177	31	3166	3126	54	19	3424
6040	33	6032	5952	101	35	6629
5579	33	5564	5418	161	51	6187
5651	21	5643	5571	117	16	6132
41749	668	41444	40267	1384	549	47720
3819	48	3806	3727	129	45	4177
2276	83	2232	2117	104	61	2587
3066	54	3040	2905	114	69	3660
1009	11	1008	994	31	9	1287
4340	54	4313	4203	125	50	5051
2671	70	2624	2555	86	42	3011
2530	44	2512	2420	92	43	2862
5371	77	5344	5168	187	97	6035
2913	20	2904	2836	105	13	3223
1676	52	1652	1624	91	24	1955
3225	43	3211	3144	101	17	3681
4622	74	4579	4437	110	61	5301
4231	38	4219	4137	109	18	4890
19223	187	19158	18777	573	138	22366
478	10	474	454	29	3	550
1809	31	1794	1734	93	11	2240
1971	24	1964	1906	63	51	2287
5774	60	5750	5705	128	10	6609
2734	24	2727	2662	79	21	3186
2689	15	2685	2624	70	11	3066
2946	21	2942	2895	76	17	3472
822	2	822	797	35	14	956
2950	57	2913	2768	145	87	3546

22. Efective de bovine, pe categorii,
Поголовье крупного рогатого скота, по категориям, в территориальном разрезе

	Bovine sub 1 an <i>Крупный рогатый скот до 1 года</i> <i>Cattle under 1 year</i>	din care: <i>в том числе: / of which:</i>		Bovine între 1 și 2 ani <i>Крупный рогатый скот от 1 года до 2 лет</i> <i>Cattle between 1 and 2 years</i>	din care: <i>в том числе: / of which:</i>	
		Masculi <i>Бычки</i> <i>Males</i>	Femele <i>Телочки</i> <i>Females</i>		Masculi <i>Бычки</i> <i>Males</i>	Femele <i>Телочки</i> <i>Females</i>

Efective de bovine, capete

Поголовье крупного рогатого скота, голов
Cattle, heads

Total / <i>Всего</i> / Total	35675	16990	18685	23000	7282	15718
Municipiul Chișinău	356	163	193	323	113	210
Nord / <i>Север</i> / North	14613	6981	7632	9357	2743	6614
Municipiul Bălți	262	112	150	179	36	143
Briceni	430	106	324	356	60	296
Dondușeni	969	435	534	618	197	421
Drochia	1730	864	866	1142	352	790
Edineț	1108	383	725	814	170	644
Fălești	1639	686	953	841	151	690
Florești	1598	889	709	949	311	638
Glodeni	1290	564	726	907	231	676
Ocnița	514	221	293	358	52	306
Rîșcani	2000	1141	859	1076	276	800
Sîngerei	1335	651	684	1221	570	651
Soroca	1738	929	809	896	337	559
Centru / <i>Центр</i> / Centre	12101	5876	6225	8363	2978	5385
Anenii Noi	1235	618	617	754	215	539
Călărași	868	485	383	432	189	243
Criuleni	945	422	523	695	212	483
Dubăsari	333	152	181	300	66	234
Hîncești	1219	582	637	855	235	620
Ialoveni	410	192	218	354	64	290
Nisporeni	715	337	378	403	122	281
Orhei	1527	742	785	1658	989	669
Rezina	881	486	395	554	218	336
Strășeni	512	249	263	325	90	235
Șoldănești	1238	624	614	642	271	371
Telenești	1335	654	681	706	150	556
Ungheni	883	333	550	685	157	528
Sud / <i>Юг</i> / South	7048	3339	3709	4256	1224	3032
Basarabeasca	212	115	97	136	27	109
Cahul	1137	532	605	637	221	416
Cantemir	1058	474	584	421	57	364
Căușeni	2018	1078	940	1264	484	780
Cimișlia	613	266	347	415	87	328
Leova	872	387	485	456	73	383
Ștefan Vodă	800	353	447	688	212	476
Taraclia	338	134	204	239	63	176
UTA Găgăuzia	1557	631	926	701	224	477

în profil teritorial

скота по половозрастным группам, в территориальном разрезе
aspect

Bovine de 2 ani și peste Крупный рогатый скот 2 лет и старше Cattle of 2 years and over	din care: / в том числе: / of which:					Total Всего Total
	Masculi Бычки Males	Femele Маточное поголовье Females	din care: / в том числе: / of which:			
			vaci pentru lapte молочные коровы dairy cows	juninci нетели heifers	altele прочие other	
147420	1772	145648	138259	5024	2365	206095
1067	43	1024	953	48	23	1746
72082	581	71501	68301	2171	1029	96052
553	37	516	441	59	16	994
6245	36	6209	5845	179	185	7031
5862	42	5820	5536	235	49	7449
8960	144	8816	8202	480	134	11832
8824	41	8783	8594	142	47	10746
6131	33	6098	5805	207	86	8611
5575	62	5513	5271	178	64	8122
6302	50	6252	5770	191	291	8499
3928	37	3891	3773	90	28	4800
7218	38	7180	7006	113	61	10294
6090	33	6057	5841	165	51	8646
6394	28	6366	6217	132	17	9028
47247	779	46468	44067	1622	779	67711
4857	61	4796	4541	193	62	6846
2559	90	2469	2298	106	65	3859
3543	56	3487	3222	120	145	5183
1146	12	1134	1089	35	10	1779
4927	97	4830	4587	160	83	7001
3039	77	2962	2810	106	46	3803
2676	47	2629	2486	98	45	3794
6236	78	6158	5769	235	154	9421
3151	26	3125	3001	110	14	4586
2063	62	2001	1863	112	26	2900
3644	57	3587	3416	124	47	5524
4879	75	4804	4631	111	62	6920
4527	41	4486	4354	112	20	6095
23141	300	22841	21548	871	422	34445
806	55	751	628	120	3	1154
2513	39	2474	2249	167	58	4287
2536	24	2512	2251	128	133	4015
6613	71	6542	6378	154	10	9895
3006	24	2982	2861	96	25	4034
2984	37	2947	2855	74	18	4312
3627	48	3579	3327	93	159	5115
1056	2	1054	999	39	16	1633
3883	69	3814	3390	312	112	6141

23. Exploatații agricole cu efective de porcine, ovine
*Сельхозпроизводители, имеющие поголовье свиней,
Agricultural holdings with pigs, sheep and goats, by*

	Porcine / Свиньи / Pigs		
	Total <i>Всего</i> <i>Total</i>	din care: / в том числе: / of which:	
		Scroafe și scrofițe pentru reproducere de 50 de kg și peste <i>Свиноматки и свинки для воспроизводства от 50 кг и выше Sows and gilts for breeding of 50 kg and over</i>	Purcei până la 20 de kg <i>Поросята до 20 кг Piglets up to 20 kg</i>

Exploatații agricole cu efective
*Сельхозпроизводители, имеющие
Agricultural holdings with*

Total / <i>Всего</i> / <i>Total</i>	168916	50926	41018	93778
Municipiul Chișinău	1492	475	507	691
Nord / <i>Север</i> / <i>North</i>	65006	20281	10873	40443
Municipiul Bălți	414	74	179	267
Briceni	7479	1685	746	5699
Dondușeni	3793	1049	485	2630
Drochia	6540	2275	1013	3893
Edineț	5016	1511	797	3183
Fălești	6473	2236	1467	3347
Florești	6114	1997	1220	3597
Glodeni	5499	1796	1005	3222
Ocnița	4555	1234	562	3272
Rîșcani	6109	1965	893	3919
Sîngerei	6758	2311	1508	3552
Soroca	6256	2148	998	3862
Centru / <i>Центр</i> / <i>Centre</i>	68191	19837	19081	35157
Anenii Noi	4611	1179	990	2948
Călărași	4734	799	938	3226
Criuleni	5341	1741	1600	2453
Dubăsari	2122	484	723	1069
Hîncești	7073	2760	1620	3129
Ialoveni	3620	866	1034	1849
Nisporeni	5601	1544	2051	2619
Orhei	8001	2146	2414	4168
Rezina	4154	1009	959	2671
Strășeni	4773	1221	1044	2818
Șoldănești	4706	1708	1351	2327
Telenești	6871	2489	2132	2905
Ungheni	6584	1891	2225	2975
Sud / <i>Юг</i> / <i>South</i>	30860	9553	9400	15697
Basarabeasca	500	142	171	230
Cahul	4704	1611	1643	2047
Cantemir	4234	1236	1545	1903
Căușeni	7845	1502	2189	5051
Cimișlia	3640	1324	1291	1408
Leova	3749	1556	1299	1626
Ștefan Vodă	4085	1450	801	2255
Taraclia	2103	732	461	1177
UTA Găgăuzia	3367	780	1157	1790

și caprine, pe categorii, în profil teritorial

 овец и коз, по группам, в территориальном разрезе
 categories, in territorial aspect

Ovine / Овцы / Sheep			Caprine / Козы / Goats		
Total Всего Total	din care: / в том числе: / of which:		Total Всего Total	din care: / в том числе: / of which:	
	Oi fătătoare și mioare montate Овцематки и ярки Lambing ewes and ewe lambs intended for breeding	Alte ovine Прочие овцы Other sheep		Capre și tineret femel montat Козоматки и осеменные козочки She goats and young females intended for breeding	Alte caprine Прочие козы Other goats

de porcine, ovine, caprine, număr

 поголовье свиней, овец, коз, единиц
 pigs, sheep, goats, number

62672	58297	22920	51155	41157	14794
79	75	44	960	802	306
15804	14140	3694	16589	13048	4524
55	48	39	110	82	54
548	452	198	1766	1196	626
796	648	244	1246	918	409
1456	1277	342	1629	1220	552
1521	1362	358	1607	1280	394
3040	2785	551	1395	1191	293
1255	1123	324	2311	1948	469
1850	1794	346	949	863	164
322	267	92	656	444	268
1977	1737	408	1349	1013	396
2165	1906	578	1663	1352	416
819	741	214	1908	1541	483
14411	13230	3586	24428	19484	6852
457	401	142	2083	1615	754
776	665	210	2077	1557	657
183	138	69	1797	1341	586
10	8	7	1117	729	443
3108	2924	826	2585	2184	644
492	422	116	1342	934	469
1914	1806	476	1586	1362	383
1285	1171	266	3011	2470	781
606	589	89	2172	1874	447
292	264	74	1389	1088	395
627	579	144	1990	1619	506
1935	1784	528	1365	1119	373
2726	2479	639	1914	1592	414
22803	21801	10027	7863	6702	2436
1185	1169	338	293	278	57
4606	4383	2485	883	770	353
3676	3621	2157	903	834	281
2306	2171	569	1832	1372	700
3325	3141	958	948	835	177
3780	3593	1373	779	698	201
567	517	139	1604	1358	404
3358	3206	2008	621	557	263
9575	9051	5569	1315	1121	676

24. Efective de porcine, ovine și caprine, pe
Поголовье свиней, овец и коз, по группам,
Pigs, sheep and goats, by categories, in

	Porcine / Свиньи / Pigs		
	Total <i>Всего</i> <i>Total</i>	din care: / в том числе: / of which:	
		Scroafe și scrofițe pentru reproducere de 50 de kg și peste <i>Свиноматки и свинки</i> <i>для воспроизводства</i> <i>от 50 кг и выше</i> <i>Sows and gilts</i> <i>for breeding</i> <i>of 50 kg and over</i>	Purcei până la 20 de kg <i>Поросята</i> <i>до 20 кг</i> <i>Piglets</i> <i>up to 20 kg</i>

Efective de porcine, ovine, caprine, capete
Поголовье свиней, овец, коз, голов
Pigs, sheep, goats, heads

Total / <i>Всего</i> / <i>Total</i>	440649	97401	108562	234686
Municipiul Chișinău	3204	702	1165	1337
Nord / <i>Север</i> / <i>North</i>	147196	41444	30607	75145
Municipiul Bălți	2221	334	830	1057
Briceni	16064	2712	2031	11321
Dondușeni	9525	1789	2297	5439
Drochia	12807	3543	2658	6606
Edineț	9883	2511	1735	5637
Fălești	12109	3313	3172	5624
Florești	24672	12553	5508	6611
Glodeni	10988	2733	2529	5726
Ocnița	10135	2333	1876	5926
Rîșcani	13613	3114	2369	8130
Sîngerei	11303	3099	2638	5566
Soroca	13876	3410	2964	7502
Centru / <i>Центр</i> / <i>Centre</i>	185851	34728	45260	105863
Anenii Noi	53246	5422	6831	40993
Călărași	7045	1207	1512	4326
Criuleni	21971	3414	7312	11245
Dubăsari	4604	672	1263	2669
Hîncești	12608	3891	3434	5283
Ialoveni	5888	1068	1437	3383
Nisporeni	9145	2014	3496	3635
Orhei	20424	5166	5165	10093
Rezina	8681	1349	1981	5351
Strășeni	7864	1749	2236	3879
Șoldănești	8931	2502	2796	3633
Telenești	11182	3265	3396	4521
Ungheni	14262	3009	4401	6852
Sud / <i>Юг</i> / <i>South</i>	87649	18907	27372	41370
Basarabeasca	1220	219	525	476
Cahul	20205	4186	7635	8384
Cantemir	8502	1920	3258	3324
Căușeni	20454	3331	5617	11506
Cimișlia	8226	3225	2584	2417
Leova	13911	2370	4251	7290
Ștefan Vodă	10417	2389	2397	5631
Taraclia	4714	1267	1105	2342
UTA Găgăuzia	16749	1620	4158	10971

categorii, în profil teritorial
 в территориальном разрезе
 territorial aspect

Ovine / Овцы / Sheep			Caprine / Козы / Goats		
Total Всего Total	din care: / в том числе: / of which:		Total Всего Total	din care: / в том числе: / of which:	
	Oi fătătoare și mioare montate Овцематки и ярки Lambing ewes and ewe lambs intended for breeding	Alte ovine Прочие овцы Other sheep		Capre și tineret femel montat Козоматки и осеменные козочки She goats and young females intended for breeding	Alte caprine Прочие козы Other goats
651442	512508	138934	117913	87940	29973
2528	1801	727	2252	1699	553
160306	134352	25954	30467	23090	7377
2665	1550	1115	613	309	304
8724	6932	1792	2222	1482	740
8182	6225	1957	2550	1736	814
14028	11485	2543	3242	2416	826
12024	9957	2067	3290	2521	769
28709	24703	4006	2551	2029	522
18804	16522	2282	4452	3676	776
15230	13839	1391	1974	1711	263
3200	2548	652	928	554	374
15515	13167	2348	2578	1929	649
24952	20417	4535	2889	2260	629
8273	7007	1266	3178	2467	711
128881	108593	20288	47946	36257	11689
5615	4329	1286	7519	5597	1922
7023	5685	1338	3248	2328	920
2596	1776	820	3006	2126	880
178	126	52	1690	1020	670
31276	26087	5189	5773	4649	1124
3929	3172	757	2334	1569	765
13519	11895	1624	2939	2317	622
12427	10226	2201	5987	4612	1375
3280	2856	424	3888	3129	759
3042	2229	813	2399	1729	670
6127	5542	585	3444	2653	791
18088	15472	2616	2664	2080	584
21781	19198	2583	3055	2448	607
258045	199828	58217	27686	20773	6913
13897	12181	1716	891	770	121
65281	48082	17199	4787	3361	1426
41269	28939	12330	2620	1952	668
31733	28072	3661	7484	5629	1855
31570	27241	4329	1876	1556	320
34509	27890	6619	1963	1471	492
5167	4155	1012	4339	3400	939
34619	23268	11351	3726	2634	1092
101682	67934	33748	9562	6121	3441

25. Exploatații agricole cu efective de păsări, pe specii, în profil teritorial

 Сельхозпроизводители, имеющие поголовье птицы по видам, в территориальном разрезе
 Agricultural holdings with poultry, by species, in territorial aspect

	Total Всего Total	Pui, găini și cocoși pentru carne Цыплята, куры и петухи на мясо Chickens, hens and cocks for meat	Găini pentru ouă Куры несушки Hens for eggs	Gâște Гуси Geese	Rațe Утки Ducks	Curci Индюки Turkeys	Alte păsări Прочая птица Other poultry
Exploatații agricole cu efective de păsări, număr							
<i>Сельхозпроизводители, имеющие поголовье птицы, единиц</i>							
<i>Agricultural holdings with poultry, number</i>							
Total / Всего / Total	534399	419574	472383	108530	166727	53709	4631
Municipiul Chișinău	12791	10709	11568	813	2308	422	47
Nord / Север / North	183311	141107	152283	39290	61097	20657	1260
Municipiul Bălți	1346	904	1275	158	330	64	0
Briceni	18524	13904	16124	2167	4208	1340	477
Dondușeni	12280	10267	11428	2467	3026	1376	84
Drochia	19007	13674	16558	4326	6676	1643	60
Edineț	17352	13300	15926	3720	6326	2083	54
Fălești	19135	16316	7464	4999	7530	2430	87
Florești	18440	12363	16070	3579	5847	2072	165
Glodeni	13891	11607	12731	4769	5428	2008	41
Ocnîța	9984	7278	9344	1016	1450	1045	74
Rîșcani	16299	12883	13210	3886	6597	1687	51
Sîngerei	19580	14284	16813	4517	8568	2765	62
Soroca	17473	14327	15340	3686	5111	2144	105
Centru / Центр / Centre	207977	161984	187257	36813	63470	21267	2433
Anenii Noi	16221	12699	14389	1725	4127	1002	102
Călărași	15200	13264	14060	1592	2385	1598	135
Criuleni	16942	13817	15424	2405	4920	758	108
Dubăsari	7235	5294	6465	798	1667	154	21
Hîncești	24962	19218	20970	6403	9478	3464	530
Ialoveni	18954	11785	16937	2085	5372	1337	336
Nisporeni	14151	12896	13153	3605	3694	1691	128
Orhei	22164	16927	20446	3990	7629	2669	130
Rezina	9518	8438	8939	1883	3257	1186	21
Strășeni	16181	11474	14047	1388	3590	1179	82
Șoldănești	10166	7965	9356	2218	3265	1481	118
Telenești	16403	10903	14569	3846	7597	2146	295
Ungheni	19880	17304	18502	4875	6489	2602	427
Sud / Юз / South	104450	88454	97787	27853	34155	10383	836
Basarabeasca	3878	3016	3558	731	1387	270	44
Cahul	20064	16931	18076	5711	5144	1495	102
Cantemir	12279	11113	11391	4684	4298	1335	57
Căușeni	19965	18403	19177	4597	7648	2437	110
Cimișlia	12874	10680	12169	3036	4733	1286	103
Leova	10960	9067	10176	4767	3506	1444	231
Ștefan Vodă	15939	13619	15264	2441	4470	1260	40
Taraclia	8491	5625	7976	1886	2969	856	149
UTA Găgăuzia	25870	17320	23488	3761	5697	980	55

26. Efective de păsări, pe specii, în profil teritorial
*Поголовье птицы по видам, в территориальном разрезе
Poultry, by species, in territorial aspect*

	Total <i>Всего</i> <i>Total</i>	Pui, găini și cocoși pentru carne <i>Цыплята, куры и</i> <i>петухи на мясо</i> <i>Chickens, hens and</i> <i>cocks for meat</i>	Găini pentru ouă <i>Куры</i> <i>несушки</i> <i>Hens for</i> <i>eggs</i>	Gîște <i>Гуси</i> <i>Geese</i>	Rațe <i>Утки</i> <i>Ducks</i>	Curci <i>Индюки</i> <i>Turkeys</i>	Alte păsări <i>Прочая</i> <i>птица</i> <i>Other</i> <i>poultry</i>
Efective de păsări, capete <i>Поголовье птицы, голов</i> <i>Poultry, heads</i>							
Total / <i>Всего</i> / <i>Total</i>	12502379	3718752	6680382	649389	1172368	248151	33337
Municipiul Chișinău	376657	187113	160123	6871	15603	1982	4965
Nord / <i>Север</i> / <i>North</i>	3869459	965819	2154704	230457	418778	91391	8310
Municipiul Bălți	19163	2373	12906	1029	2511	344	0
Briceni	348414	70122	225699	12353	32639	5360	2241
Dondușeni	537724	53535	440281	15781	21034	6329	764
Drochia	358735	66088	211792	26320	46853	7259	423
Edineț	329143	51074	207717	20579	41238	8232	303
Fălești	403193	162691	157437	25151	46501	10270	1143
Florești	309257	64802	171015	22842	40110	9856	632
Glodeni	262827	40395	144223	30641	38389	8973	206
Ocnîța	132054	22131	91204	5007	8016	4531	1165
Rîșcani	520503	299644	141893	23748	46744	8097	377
Sîngerei	364702	71842	189192	26400	64281	12616	371
Soroca	283744	61122	161345	20606	30462	9524	685
Centru / <i>Центр</i> / <i>Centre</i>	4512996	1541233	2237314	195998	430250	93909	14292
Anenii Noi	953647	634788	271349	11569	29929	5542	470
Călărași	218749	60258	133709	6713	11491	6214	364
Criuleni	470909	219111	193100	14635	39862	3543	658
Dubăsari	130291	26994	80322	6573	15575	669	158
Hîncești	458377	98036	242862	35433	61350	16840	3856
Ialoveni	291487	54704	183224	11381	34094	6779	1305
Nisporeni	247338	43843	156652	17919	21206	6612	1106
Orhei	426838	84967	249343	21916	57032	12610	970
Rezina	136180	22159	84741	8061	16728	4398	93
Strășeni	298739	125951	140887	6247	20285	4706	663
Șoldănești	145933	24421	88023	10118	17391	5468	512
Telenești	388756	89670	199424	21254	67025	9988	1395
Ungheni	345752	56331	213678	24179	38282	10540	2742
Sud / <i>Юз</i> / <i>South</i>	3061396	811209	1754440	182590	254697	53140	5320
Basarabeasca	170498	98041	59588	3589	7992	1180	108
Cahul	597942	165413	322653	48959	51429	8855	633
Cantemir	302806	54335	180840	29261	31657	6227	486
Căușeni	467366	96131	271412	28321	58359	12522	621
Cimișlia	497407	111662	333331	16160	29523	6211	520
Leova	254898	41422	150293	31014	22868	7182	2119
Ștefan Vodă	312579	46310	216302	13741	29903	6007	316
Taraclia	457900	197895	220021	11545	22966	4956	517
UTA Găgăuzia	681871	213378	373801	33473	53040	7729	450

27. Exploatații agricole cu cabaline, iepuri de casă, animale de blană
 Сельхозпроизводители, имеющие поголовье лошадей, домашних
 Agricultural holdings with horses, rabbits, fur animals and bee colonies,

	Cabaline Лошади Horses	din care: / в том числе: / of which:		Iepuri de casă Домашние кролики House rabbits
		lepe de 3 ani și peste Кобылы 3 лет и старше Mares 3 years and over	Alte cabaline Прочие лошади Other horses	

Exploatații agricole cu efective de cabaline,
 Сельхозпроизводители, имеющие поголовье
 Agricultural holdings with

	47274	27802	21155	51838
Total / Вcezo / Total	47274	27802	21155	51838
Municipiul Chișinău	110	71	50	1707
Nord / Север / North	17297	10914	6842	16757
Municipiul Bălți	77	48	31	59
Briceni	1075	702	400	1416
Dondușeni	1061	650	436	1091
Drochia	1743	1089	680	1853
Edineț	1069	732	384	1660
Fălești	2336	1469	925	1354
Florești	2082	1343	795	1652
Glodeni	1732	1055	697	1403
Ocnîța	641	362	294	729
Rîșcani	1586	979	672	1755
Sîngerei	1859	1204	717	1543
Soroca	2036	1281	811	2242
Centru / Центр / Centre	20552	11644	9716	21527
Anenii Noi	441	259	200	1372
Călărași	2414	1121	1396	1736
Criuleni	1076	647	469	1542
Dubăsari	300	142	174	526
Hîncești	2536	1475	1166	1808
Ialoveni	628	364	294	1589
Nisporeni	1770	969	899	1345
Orhei	2488	1428	1145	3060
Rezina	1401	859	571	1444
Strășeni	996	596	463	1628
Șoldănești	1709	980	808	2020
Telenești	2358	1437	986	1599
Ungheni	2435	1367	1145	1858
Sud / Юг / South	7972	4426	3894	9715
Basarabeasca	195	146	57	225
Cahul	2048	1000	1141	1771
Cantemir	1635	838	842	1599
Căușeni	628	401	267	1702
Cimișlia	864	515	372	898
Leova	1490	865	704	1066
Ștefan Vodă	508	320	226	903
Taraclia	604	341	285	1551
UTA Găgăuzia	1343	747	653	2132

și familii de albine, pe categorii, în profil teritorial

кроликов и пчелосемьи, по группам, в территориальном разрезе
by categories, in territorial aspect

din care: / в том числе: / of which:		Familii de albine <i>Пчелосемьи</i> <i>Bee colonies</i>	Animale de blană <i>Пушные звери</i> <i>Fur animals</i>	din care: / в том числе: / of which:	
Femele pentru reproducere <i>Кроликоматки</i> <i>Female rabbits for reproduction</i>	Alți iepuri <i>Прочие кролики</i> <i>Other rabbits</i>			Nutrii <i>Нутрии</i> <i>Nutrias</i>	Alte animale de blană <i>Прочие пушные звери</i> <i>Other fur animals</i>

iepurii de casă, animale de blană și familii de albine, număr

лошадей, домашних кроликов, пушных зверей и пчелосемьи, единиц
horses, rabbits, fur animals and bee colonies, number

43549	31005	8409	1305	1179	140
1468	1179	159	12	10	2
13717	10011	3033	912	823	97
40	40	16	7	7	0
1067	860	209	10	8	2
882	736	170	48	45	4
1492	1131	323	146	137	12
1417	1020	343	69	69	0
1070	775	282	152	147	5
1429	841	345	118	66	53
1233	789	225	110	103	7
548	470	132	32	31	1
1388	1016	255	68	65	3
1213	956	369	67	64	3
1938	1377	364	85	81	7
18028	12893	3055	295	271	27
1083	943	195	9	9	0
1468	1066	270	9	6	3
1237	1008	147	13	12	1
356	377	57	17	17	0
1607	980	334	16	15	1
1355	925	180	4	3	1
1171	669	275	11	8	3
2618	1978	401	75	71	5
1327	760	243	30	30	0
1248	984	209	6	6	0
1778	1182	198	22	18	5
1273	943	264	34	29	6
1507	1078	282	49	47	2
8559	5738	1873	80	73	9
199	117	60	1	1	0
1529	1113	279	21	20	1
1523	950	206	7	5	4
1363	1083	319	26	25	1
819	484	365	7	5	2
948	586	207	7	6	1
762	523	295	4	4	0
1416	882	142	7	7	0
1777	1184	289	6	2	5

28. Efective de cabaline, iepuri de casă, animale de blană și
Поголовье лошадей, домашних кроликов, пушных зверей
Horses, rabbits, fur animals and bee colonies, by categories,

	Cabaline <i>Лошади</i> <i>Horses</i>	din care: / <i>в том числе:</i> / <i>of which:</i>		Iepuri de casă <i>Домашние кролики</i> <i>House rabbits</i>
		lepe de 3 ani și peste <i>Кобылы 3 лет</i> <i>и старше</i> <i>Mares 3 years and over</i>	Alte cabaline <i>Прочие лошади</i> <i>Other horses</i>	

Efective de cabaline, iepuri de casă,
Поголовье лошадей, домашних
Horses, rabbits, fur

Total / <i>Всего / Total</i>	51275	28966	22309	322683
Municipiul Chișinău	136	79	57	13432
Nord / <i>Север / North</i>	18644	11407	7237	95068
Municipiul Bălți	79	48	31	286
Briceni	1188	751	437	7094
Dondușeni	1185	702	483	6193
Drochia	1860	1138	722	12397
Edineț	1226	811	415	9846
Fălești	2496	1532	964	7252
Florești	2218	1398	820	8460
Glodeni	1848	1092	756	8356
Ocnîța	712	388	324	4208
Rîșcani	1723	1012	711	9862
Sîngerei	1957	1222	735	9050
Soroca	2152	1313	839	12064
Centru / <i>Центр / Centre</i>	22243	12089	10154	132898
Anenii Noi	502	277	225	11818
Călărași	2661	1177	1484	9949
Criuleni	1186	685	501	9608
Dubăsari	345	155	190	3765
Hîncești	2794	1559	1235	9863
Ialoveni	692	387	305	9991
Nisporeni	1941	1001	940	6571
Orhei	2640	1465	1175	19761
Rezina	1457	874	583	7411
Strășeni	1105	616	489	11100
Șoldănești	1859	1021	838	12698
Telenești	2462	1461	1001	9956
Ungheni	2599	1411	1188	10407
Sud / <i>Юг / South</i>	8800	4621	4179	66777
Basarabeasca	212	155	57	1423
Cahul	2259	1028	1231	12415
Cantemir	1735	855	880	11139
Căușeni	772	454	318	12137
Cimișlia	939	536	403	5921
Leova	1608	880	728	6852
Ștefan Vodă	623	358	265	5818
Taraclia	652	355	297	11072
UTA Găgăuzia	1452	770	682	14508

familii de albine, pe categorii, în profil teritorial

и пчелосемьи, по группам, в территориальном разрезе
in territorial aspect

din care: / в том числе: / of which:		Familii de albine <i>Пчелосемьи</i> <i>Bee colonies</i>	Animale de blană <i>Пушные звери</i> <i>Fur animals</i>	din care: / в том числе: / of which:	
Femele pentru reproducere <i>Кроликоматки</i> <i>Female rabbits for reproduction</i>	Alți iepuri <i>Прочие кролики</i> <i>Other rabbits</i>			Nutrii <i>Нутрии</i> <i>Nutrias</i>	Alte animale de blană <i>Прочие пушные звери</i> <i>Other fur animals</i>

animale de blană, capete / familii de albine, număr

кроликов, пушных зверей, голов / пчелосемьи, единиц
animals, heads / bee colonies, number

144434	178249	94527	10409	9614	795
5283	8149	1878	106	78	28
42530	52538	31187	7127	6705	422
119	167	630	78	78	0
3218	3876	1974	44	40	4
2551	3642	1972	296	274	22
5435	6962	2466	1219	1160	59
4391	5455	3389	415	415	0
3166	4086	3118	1310	1293	17
4581	3879	3338	782	626	156
3529	4827	2667	905	876	29
1736	2472	1515	248	247	1
4117	5745	2909	553	527	26
3867	5183	3738	549	544	5
5820	6244	3471	728	625	103
60441	72457	33978	2453	2247	206
3933	7885	1903	94	94	0
4963	4986	3172	55	21	34
3954	5654	1731	83	82	1
1284	2481	584	119	119	0
5567	4296	4277	183	148	35
4502	5489	2147	57	25	32
3569	3002	3321	49	41	8
8060	11701	4167	649	624	25
3833	3578	1691	236	236	0
4796	6304	2320	33	33	0
6857	5841	2401	123	115	8
4645	5311	3051	363	307	56
4478	5929	3213	409	402	7
29385	37392	22565	690	575	115
692	731	1680	20	20	0
5293	7122	2771	246	245	1
5027	6112	2956	37	26	11
4311	7826	3590	268	188	80
3228	2693	3904	27	14	13
3150	3702	2917	46	36	10
2595	3223	2804	14	14	0
5089	5983	1943	32	32	0
6795	7713	4919	33	9	24

Maşini și echipamente agricole

*Машины и сельскохозяйственное
оборудование*

Agricultural machines and equipment

29. Exploatații agricole care au utilizat mașini și echipamente agri-
 Сельхозпроизводители, которые использовали сельскохозяйст-
 Agricultural holdings that utilized agricultural machines and equipment,

	Tipuri de mașini și echipamente agricole Виды сельскохозяйственных машин и оборудования Types of agricultural machines and equipment					
	Tractoare de toate tipurile Трактора всех типов Tractors of all types	din care: / в том числе: / of which:		Minitractoare Минитрактора Mini-tractors	Autocamioane Грузовые автомобили Trucks	Combine de toate tipurile și mașini de recoltat Комбайны всех типов и уборочные машины Combines and harvesters of all types
		Pe șenile Гусеничные Crawler	Pe roți Колесные Wheeled			
						Exploatații agricole, număr Сельхозпроизводители, единиц Agricultural holdings, number
Total / Всего / Total	687755	36982	672795	6379	75309	98746
Municipiul Chișinău	14871	487	14401	160	917	1034
Nord / Север / North	265392	12082	258976	1863	22261	28653
Municipiul Bălți	1347	8	1343	2	82	127
Briceni	27240	1086	26717	381	4743	6429
Dondușeni	15593	944	14704	129	366	1777
Drochia	29134	988	28630	76	5666	2396
Edineț	26133	493	25793	143	3321	3889
Fălești	27517	763	26965	502	1373	2178
Florești	28487	1008	28221	60	742	1451
Glodeni	19106	1359	18848	54	691	1991
Ocnîța	14840	251	14661	42	574	1344
Rîșcani	23085	953	22334	109	1250	2715
Sîngerei	27245	2116	26005	278	2073	1717
Soroca	25665	2113	24755	87	1380	2639
Centru / Центр / Centre	262759	16614	256494	2780	38789	39809
Anenii Noi	22100	548	21617	215	1248	2581
Călărași	16447	1976	15496	222	3441	983
Criuleni	21915	1003	21616	437	3265	2768
Dubăsari	10922	19	10893	91	94	973
Hîncești	31970	2202	31070	167	5662	6338
Ialoveni	26114	685	25570	186	8551	4551
Nisporeni	16407	2336	15614	187	3278	2589
Orhei	31211	1026	30726	700	5052	7655
Rezina	11520	132	11438	16	727	1192
Strășeni	18487	3909	16847	137	4649	1720
Șoldănești	13070	303	12788	81	818	1237
Telenești	21099	1392	20615	224	840	2534
Ungheni	21497	1083	22204	117	1164	4688
Sud / Юг / South	119775	4317	118109	1373	11571	27481
Basarabeasca	4395	12	4383	18	449	743
Cahul	21252	270	21180	567	2671	7227
Cantemir	15012	241	14782	105	2459	3550
Căușeni	24668	2426	23891	322	3286	5623
Cimișlia	17302	468	17156	149	1193	3337
Leova	12099	89	12095	64	879	4305
Ștefan Vodă	18273	639	18000	108	272	1513
Taraclia	6774	172	6622	40	362	1183
UTA Găgăuzia	24958	3482	24815	203	1771	1769

cole, pe tipuri, în profil teritorial

ственные машины и оборудование, по видам, в территориальном разрезе
by types, in territorial aspect

Semănători, mașini de plantat Сеялки и посадочные машины Seeders and planters	Cultivatoare mecanice Культиваторы Mechanical cultivators	Pluguri pentru tractoare Тракторные плуги Plows for tractors	Mașini și utilaj pentru irigare Машины и установки для орошения Machinery and equipment for irrigation	Mașini și agregate de muls Доильные аппараты и установки Milking machines and aggregates	Mașini de hergibizat și executat tratamentul Машины для внесения удобрения и опрыскиватели Machinery for sprayer and application of treatments	Alte mașini și echi- pamente agricole Прочие сельско- хозяйственные машины Other agricultural machinery and equipments
581455	579752	673266	3388	190	24425	53048
11857	12759	15074	80	3	421	5368
213865	212934	264190	1096	67	6846	15480
1257	1186	1304	5	1	4	81
16158	20287	26720	113	11	2771	2621
10758	10411	16059	57	5	1066	614
27808	25950	30064	123	8	88	2072
19005	20541	25695	142	10	494	1587
26373	25659	28049	135	7	24	798
24871	25698	28273	112	5	106	1180
17491	14890	18965	52	2	167	826
6508	8160	14358	51	4	1046	681
19283	17717	23257	120	6	581	3392
23744	20992	26192	108	2	62	686
20609	21443	25254	78	6	437	942
231023	226824	252445	1556	69	7454	16407
19441	17631	21274	265	6	193	1965
11224	13216	15908	61	2	30	625
19506	18867	18620	98	4	55	841
9738	9900	9785	48	1	275	747
28398	26909	31195	126	3	190	979
22404	22156	24686	111	5	3210	4327
14784	15219	15991	142	5	143	181
28686	27770	29681	254	10	159	2699
10638	11259	11718	45	2	44	299
15228	14952	17352	122	21	2133	1547
11533	11964	12998	48	5	432	1198
19653	18161	20899	118	5	19	342
19790	18820	22338	118	0	571	657
102218	103732	116450	554	45	8960	15165
4056	4127	4332	9	2	486	266
17722	19179	19836	90	21	4921	1711
14304	14327	15077	96	6	1273	1944
20282	19847	24124	75	4	90	3398
14245	14338	16761	86	2	120	4312
10822	10516	11685	43	4	1150	2048
16414	16766	17961	132	4	249	826
4373	4632	6674	23	2	671	660
22492	23503	25107	102	6	744	628

agricole din proprietate, pe tipuri, în profil teritorial

сельскохозяйственные машины и оборудование, по видам, в территориальном разрезе
 ment from ownership, by types, in territorial aspect

Semănători, mașini de plantat Сеялки и посадочные машины Seeders and planters	Cultivatoare mecanice Культиваторы Mechanical cultivators	Pluguri pentru tractoare Тракторные плуги Plows for tractors	Mașini și utilaj pentru irigare Машины и установки для орошения Machinery and equipment for irrigation	Mașini și agregate de muls Доильные аппараты и установки Milking machines and aggregates	Mașini de hergibizat și executat tratamentul Машины для внесения удобрения и опрыскиватели Machinery for sprayer and application of treatments	Alte mașini și echi- pamente agricole Прочие сельско- хозяйственные машины Other agricultural machinery and equipments
5966	8572	10627	444	77	1496	3567
63	96	114	8	3	16	662
2730	3599	4275	162	34	687	1081
13	15	17	2	1	4	8
401	604	671	39	2	213	193
125	204	254	5	1	73	67
360	431	495	19	5	19	36
215	329	410	27	9	50	101
682	680	788	21	5	14	115
174	240	265	7	3	27	98
124	125	185	3	2	28	48
114	232	262	6	2	116	146
155	199	228	14	3	38	75
167	194	252	10	1	32	40
200	346	448	9	0	73	154
1900	2824	3718	172	19	301	795
152	207	247	42	3	38	83
129	252	383	10	1	9	87
127	163	208	11	1	16	27
66	74	78	14	0	19	28
275	420	562	12	2	40	130
95	144	183	12	3	34	58
88	184	229	4	0	13	26
313	448	549	28	3	26	117
115	180	239	4	1	20	44
63	124	186	9	1	43	79
97	145	194	4	1	14	28
180	219	320	12	3	14	53
200	264	340	10	0	15	35
1109	1760	2225	93	17	365	883
37	62	58	1	2	10	30
189	349	409	8	5	115	172
131	235	283	14	3	60	90
212	333	440	7	4	23	196
163	237	341	7	0	23	167
161	180	268	9	0	43	80
170	286	339	44	2	59	97
46	78	87	3	1	32	51
164	293	295	9	4	127	146

31. Numărul mașinilor și echipamentelor agricole utilizate din
 Число использованных собственных машин и оборудования,
 Number of agricultural machines and equipment utilized from own-

	Tipuri de mașini și echipamente agricole Виды сельскохозяйственных машин и оборудования Types of agricultural machines and equipment					
	Tractoare de toate tipurile Трактора всех типов Tractors of all types	din care: / в том числе: / of which:		Minitractoare Минитрактора Mini-tractors	Autocamioane Грузовые автомобили Trucks	Combine de toate tipurile și mașini de recoltat Комбайны всех типов и уборочные машины Combines and harvesters of all types
		Pe șenile Гусеничные Crawler	Pe roți Колесные Wheeled			
Total / Всего / Total	23381	2004	21377	965	6260	2854
Municipiul Chișinău	274	40	234	29	172	26
Nord / Север / North	8498	739	7759	281	2089	1287
Municipiul Bălți	65	9	56	4	11	22
Briceni	1315	78	1237	69	457	196
Dondușeni	592	33	559	37	91	73
Drochia	870	93	777	19	211	209
Edineț	866	42	824	25	321	126
Fălești	1035	76	959	38	116	103
Florești	547	44	503	18	87	81
Glodeni	531	64	467	6	132	84
Ocnița	623	45	578	8	161	77
Rîșcani	619	85	534	17	158	133
Sîngerei	549	74	475	22	116	56
Soroca	886	96	790	18	228	127
Centru / Центр / Centre	7612	727	6885	433	2539	699
Anenii Noi	713	54	659	11	205	73
Călărași	635	79	556	106	289	17
Criuleni	437	34	403	27	124	55
Dubăsari	256	11	245	9	76	43
Hîncești	1089	103	986	44	550	92
Ialoveni	454	74	380	21	226	38
Nisporeni	453	62	391	28	181	18
Orhei	1054	85	969	86	272	103
Rezina	482	33	449	4	74	71
Strășeni	495	71	424	16	256	16
Șoldănești	360	30	330	4	93	44
Telenești	653	54	599	58	132	49
Ungheni	531	37	494	19	61	80
Sud / Юг / South	5618	385	5233	195	1117	677
Basarabasca	189	8	181	2	47	21
Cahul	1160	58	1102	64	199	158
Cantemir	716	39	677	20	173	99
Căușeni	983	77	906	37	190	103
Cimișlia	614	66	548	14	103	81
Leova	541	37	504	15	98	78
Ștefan Vodă	930	66	864	24	148	73
Taraclia	485	34	451	19	159	64
UTA Găgăuzia	1379	113	1266	27	343	165

proprietate, pe tipuri, în profil teritorial

по видам, в территориальном разрезе
ership, by types, in territorial aspect

Semănători, mașini de plantat Сеялки и посадочные машины Seeders and planters	Cultivatoare mecanice Культиваторы Mechanical cultivators	Pluguri pentru tractoare Тракторные плуги Plows for tractors	Mașini și utilaj pentru irigare Машины и установки для орошения Machinery and equipment for irrigation	Mașini și agregate de muls Доильные аппараты и установки Milking machines and aggregates	Mașini de hergibizat și executat tratamentul Машины для внесения удобрения и опрыскиватели Machinery for sprayer and aplication of treatments	Alte mașini și echi- pamente agricole Прочие сельско- хозяйственные машины Other agricultural machinery and equipments
8915	12154	13882	712	164	2445	8497
99	157	160	10	6	34	801
4066	5068	5638	257	76	1055	2891
43	41	41	4	3	12	94
513	742	794	63	17	270	349
230	333	367	11	1	117	348
519	616	613	23	8	36	218
376	500	571	39	11	70	335
751	747	899	29	12	31	180
271	333	352	12	3	64	165
264	284	353	6	5	56	246
218	358	376	12	5	163	401
307	358	361	21	9	55	175
256	274	334	17	2	61	99
318	482	577	20	0	120	281
2528	3633	4501	247	33	499	1831
220	328	341	49	6	84	258
140	269	408	10	4	9	96
183	239	273	20	1	22	169
111	127	130	32	0	28	112
350	515	675	12	3	78	369
124	179	230	18	7	48	102
108	211	253	4	0	17	37
396	543	654	34	3	34	181
190	254	311	4	1	34	82
77	167	221	27	1	87	105
137	185	233	4	1	19	96
230	290	380	13	6	17	121
262	326	392	20	0	22	103
1847	2673	3052	179	38	616	2315
57	90	79	7	10	11	102
339	580	604	19	12	180	429
236	355	378	23	4	93	236
320	478	574	18	4	36	596
243	323	408	7	0	40	338
217	234	336	9	0	57	119
253	405	456	89	7	104	307
182	208	217	7	1	95	188
375	623	531	19	11	241	659

32. Exploatații agricole cu mașini și echipamente agricole existente în
Сельхозпроизводители, имеющие собственные машины и оборудо-
Agricultural holdings with agricultural machines and equipment under

	Tipuri de mașini și echipamente agricole Виды сельскохозяйственных машин и оборудования Types of agricultural machines and equipment					
	Tractoare de toate tipurile Трактора всех типов Tractors of all types	din care: / в том числе: / of which:		Minitractoare Минитрактора Mini-tractors	Autocamioane Грузовые автомобили Trucks	Combine de toate tipurile și mașini de recoltat Комбайны всех типов и уборочные машины Combines and harvesters of all types
		Pe șenile Гусеничные Crawler	Pe roți Колесные Wheeled			
Exploatații agricole, număr Сельхозпроизводители, единицы Agricultural holdings, number						
Total / Всего / Total	16064	1537	15342	990	4672	1652
Municipiul Chișinău	154	28	146	24	59	17
Nord / Север / North	5056	505	4856	242	1445	699
Municipiul Bălți	24	5	23	2	5	6
Briceni	1005	67	965	49	395	158
Dondușeni	348	21	342	12	44	33
Drochia	411	42	391	25	130	45
Edineț	621	36	604	27	294	85
Fălești	302	46	289	13	67	56
Florești	382	31	373	16	49	47
Glodeni	243	51	229	13	59	49
Ocnița	375	37	365	7	65	41
Rîșcani	328	53	312	21	85	65
Sîngerei	387	47	372	29	106	43
Soroca	630	69	591	28	146	71
Centru / Центр / Centre	5857	625	5489	481	2243	455
Anenii Noi	468	41	452	13	121	35
Călărași	584	71	533	101	263	18
Criuleni	338	36	321	39	92	32
Dubăsari	166	11	164	6	43	22
Hîncești	852	80	790	69	560	57
Ialoveni	377	63	338	23	222	29
Nisporeni	448	63	403	32	191	18
Orhei	791	67	758	91	202	67
Rezina	348	33	341	5	77	48
Strășeni	419	64	374	20	244	16
Șoldănești	306	26	294	7	96	40
Telenești	475	44	448	55	96	35
Ungheni	285	26	273	20	36	38
Sud / Юг / South	4182	319	4042	227	751	400
Basarabasca	187	9	185	3	29	18
Cahul	838	44	826	69	142	84
Cantemir	542	33	525	23	125	65
Căușeni	836	72	797	45	173	70
Cimișlia	516	64	489	26	83	63
Leova	371	31	357	17	48	46
Ștefan Vodă	706	53	678	24	101	33
Taraclia	186	13	185	20	50	21
UTA Găgăuzia	815	60	809	16	174	81

proprietate la 1 martie 2011, pe tipuri, în profil teritorial

вaние на 1 марта 2011 года, по видам, в территориальном разрезе
property as on 1 March 2011, by types, in territorial aspect

Semănători, mașini de plantat Сеялки и посадочные машины Seeders and planters	Cultivatoare mecanice Культиваторы Mechanical cultivators	Pluguri pentru tractoare Тракторные плуги Plows for tractors	Mașini și utilaj pentru irigare Машины и установки для орошения Machinery and equipment for irrigation	Mașini și agregate de muls Доильные аппараты и установки Milking machines and aggregates	Mașini de hergibizat și executat tratamentul Машины для внесения удобрения и опрыскиватели Machinery for sprayer and aplication of treatments	Alte mașini și echi- pamente agricole Прочие сельско- хозяйственные машины Other agricultural machinery and equipments
5139	7934	10099	475	98	1556	3613
65	95	111	9	4	16	661
2014	2930	3682	160	38	725	1016
13	16	18	3	1	4	10
403	638	706	41	2	241	216
124	197	247	4	1	71	65
168	235	308	19	5	20	44
225	346	433	28	9	51	102
144	141	219	11	5	14	30
168	240	308	8	5	29	36
125	130	197	3	2	30	53
109	231	263	9	2	115	144
151	199	236	13	3	39	81
177	200	273	13	3	36	55
207	357	474	8	0	75	180
1757	2746	3664	195	29	325	813
152	208	252	46	3	40	90
126	256	386	11	3	8	88
142	185	232	12	2	15	25
65	76	79	14	0	18	28
267	412	541	16	6	40	137
107	160	203	13	3	34	61
92	201	253	5	0	15	26
232	375	499	29	4	27	115
122	191	258	8	1	21	50
104	180	244	11	2	57	59
107	152	204	7	1	16	38
144	205	306	12	4	15	59
97	145	207	11	0	19	37
1135	1847	2336	100	22	364	968
47	76	76	1	2	11	34
190	360	415	8	3	117	183
132	239	310	16	3	42	122
231	358	477	8	4	25	206
178	267	388	8	1	28	177
124	160	220	8	0	37	87
187	303	357	47	7	70	106
46	84	93	4	2	34	53
168	316	306	11	5	126	155

33. Numărul mașinilor și echipamentelor agricole existente în
 Число собственных машин и оборудования на 1 марта 2011
 Number of agricultural machines and equipment under property

	Tipuri de mașini și echipamente agricole Виды сельскохозяйственных машин и оборудования Types of agricultural machines and equipment					
	Tractoare de toate tipurile Трактора всех типов Tractors of all types	din care: / в том числе: / of which:		Minitractoare Минитрактора Mini-tractors	Autocamioane Грузовые автомобили Trucks	Combine de toate tipurile și mașini de recoltat Комбайны всех типов и уборочные машины Combines and harvesters of all types
		Pe șenile Гусеничные Crawler	Pe roți Колесные Wheeled			
Total / Всего / Total	24695	2392	22303	1090	7604	3000
Municipiul Chișinău	287	41	246	27	181	29
Nord / Север / North	8422	850	7572	271	2547	1348
Municipiul Bălți	78	12	66	4	15	27
Briceni	1382	87	1295	50	505	202
Dondușeni	617	35	582	35	114	122
Drochia	707	87	620	25	235	143
Edineț	924	50	874	28	366	130
Fălești	568	92	476	13	124	95
Florești	596	52	544	16	115	93
Glodeni	625	95	530	13	231	113
Ocnîța	646	56	590	7	168	80
Rîșcani	660	94	566	23	192	141
Sîngerei	669	95	574	29	191	74
Soroca	950	95	855	28	291	128
Centru / Центр / Centre	8076	859	7217	536	2890	720
Anenii Noi	742	58	684	13	234	75
Călărași	698	80	618	102	287	19
Criuleni	486	46	440	41	151	65
Dubăsari	270	11	259	6	82	40
Hîncești	1139	103	1036	69	639	95
Ialoveni	496	80	416	28	257	35
Nisporeni	529	98	431	32	203	20
Orhei	1067	90	977	110	287	93
Rezina	557	50	507	5	116	87
Strășeni	577	115	462	26	298	26
Șoldănești	396	32	364	7	116	52
Telenești	644	53	591	76	140	54
Ungheni	475	43	432	21	80	59
Sud / Юг / South	6292	512	5780	240	1464	700
Basarabeasca	301	33	268	3	80	28
Cahul	1272	68	1204	72	271	149
Cantemir	832	46	786	23	228	103
Căușeni	1073	117	956	46	223	108
Cimișlia	767	96	671	26	189	89
Leova	518	41	477	17	103	70
Ștefan Vodă	986	66	920	24	170	76
Taraclia	543	45	498	29	200	77
UTA Găgăuzia	1618	130	1488	16	522	203

proprietate la 1 martie 2011, pe tipuri, în profil teritorial

года, по видам, в территориальном разрезе

as on 1 March 2011, by types, in territorial aspect

Semănători, mașini de plantat Сеялки и посадочные машины Seeders and planters	Cultivatore mecanice Культиваторы Mechanical cultivators	Pluguri pentru tractoare Тракторные плуги Plows for tractors	Mașini și utilaj pentru irigare Машины и установки для орошения Machinery and equipment for irrigation	Mașini și agregate de muls Доильные аппараты и установки Milking machines and aggregates	Mașini de hergibizat și executat tratamentul Машины для внесения удобрения и опрыскиватели Machinery for sprayer and application of treatments	Alte mașini și echi- pamente agricole Прочие сельско- хозяйственные машины Other agricultural machinery and equipments
8431	12045	13782	773	191	2627	9382
114	163	165	11	7	36	816
3476	4540	5185	268	81	1128	3111
48	48	45	8	4	16	127
532	783	834	72	17	297	414
250	341	370	7	1	115	349
328	421	430	23	8	37	229
390	520	592	39	11	70	324
241	227	345	19	12	31	99
261	342	414	11	5	73	115
271	304	382	6	5	62	337
223	379	382	16	5	167	416
293	359	371	27	9	56	184
316	307	404	21	4	82	207
323	509	616	19	0	122	310
2471	3711	4584	277	43	541	1946
220	329	344	53	6	86	285
147	286	423	11	6	8	96
203	262	298	23	2	17	149
113	124	125	33	0	27	116
345	512	654	16	7	78	364
138	196	250	19	7	48	103
112	229	281	5	0	19	38
329	496	615	41	4	35	223
217	290	347	9	1	37	101
119	262	320	29	2	119	85
151	194	244	7	1	19	108
200	294	390	13	7	18	137
177	237	293	18	0	30	141
1930	2909	3266	195	48	635	2639
77	130	115	9	10	12	206
343	615	620	19	14	191	482
238	373	429	27	4	72	273
344	513	622	20	4	41	636
271	386	478	8	1	49	384
183	219	289	8	0	50	136
276	426	480	94	13	115	324
198	247	233	10	2	105	198
440	722	582	22	12	287	870

34. Exploatații agricole cu mașini și echipamente agricole existente în pro-
Сельхозпроизводители, имеющие собственные машины и оборудование
Agricultural holdings with agricultural machines and equipment under property

	Tipuri de mașini și echipamente agricole <i>Виды сельскохозяйственных машин и оборудования</i> <i>Types of agricultural machines and equipment</i>					
	Tractoare de toate tipurile <i>Трактора всех типов</i> <i>Tractors of all types</i>	din care: / в том числе: / of which:		Minitractoare <i>Минитрактора</i> <i>Mini-tractors</i>	Autocamioane <i>Грузовые автомобили</i> <i>Trucks</i>	Combine de toate tipurile și mașini de recoltat <i>Комбайны всех типов и уборочные машины</i> <i>Combines and harvesters of all types</i>
		Pe șenile <i>Гусеничные</i> <i>Crawler</i>	Pe roți <i>Колесные</i> <i>Wheeled</i>			
Exploatații agricole, număr <i>Сельхозпроизводители, единицы</i> <i>Agricultural holdings, number</i>						
Total / Всего / Total	13398	1398	12649	391	4216	1213
Municipiul Chișinău	122	25	115	12	47	12
Nord / Север / North	4061	440	3856	141	1273	476
Municipiul Bălți	19	3	19	1	4	5
Briceni	754	62	719	34	315	102
Dondușeni	258	19	250	9	40	20
Drochia	352	34	332	16	115	24
Edineț	490	31	472	21	279	64
Fălești	250	39	236	7	56	40
Florești	299	28	287	4	44	34
Glodeni	203	49	189	3	52	33
Ocnița	291	35	282	5	59	34
Rîșcani	263	41	244	15	72	39
Sîngerei	314	35	299	13	94	25
Soroca	568	64	527	13	143	56
Centru / Центр / Centre	4935	578	4558	134	2057	344
Anenii Noi	398	36	381	4	119	28
Călărași	517	65	464	17	238	13
Criuleni	278	35	256	8	83	25
Dubăsari	138	9	136	5	42	16
Hîncești	706	73	647	19	532	46
Ialoveni	323	59	283	8	199	22
Nisporeni	361	57	318	5	173	14
Orhei	677	62	641	28	170	51
Rezina	292	32	284	2	70	38
Strășeni	378	61	335	13	226	13
Șoldănești	260	25	246	3	92	35
Telenești	374	40	346	17	82	19
Ungheni	233	24	221	5	31	24
Sud / Юг / South	3622	297	3474	95	691	313
Basarabeasca	165	8	163	1	29	14
Cahul	763	39	748	25	128	66
Cantemir	446	32	428	6	115	49
Căușeni	739	70	699	22	165	61
Cimișlia	405	61	376	15	75	45
Leova	319	29	305	9	46	41
Ștefan Vodă	646	48	618	10	91	22
Taraclia	139	10	137	7	42	15
UTA Găgăuzia	658	58	646	9	148	68

prietate la 1 martie 2011, cu vechime de 10 ani și peste, pe tipuri, în profil teritorial

на 1 марта 2011 года, со сроком использования 10 лет и более, по видам, в территориальном разрезе
as on 1 March 2011, aged 10 years and over, by types, in territorial aspect

Semănători, mașini de plantat Сеялки и посадочные машины Seeders and planters	Cultivatore mecanice Культиваторы Mechanical cultivators	Pluguri pentru tractoare Тракторные плуги Plows for tractors	Mașini și utilaj pentru irigare Машины и установки для орошения Machinery and equipment for irrigation	Mașini și agregate de muls Доильные аппараты и установки Milking machines and aggregates	Mașini de hergibizat și executat tratamentul Машины для внесения удобрения и опрыскиватели Machinery for sprayer and application of treatments	Alte mașini și echi- pamente agricole Прочие сельско- хозяйственные машины Other agricultural machinery and equipments
3682	5981	7767	193	33	872	2748
47	65	77	2	3	7	522
1392	2098	2703	55	19	360	721
11	12	15	2	1	2	5
268	441	489	13	1	96	173
86	129	177	1	1	34	45
121	183	244	8	3	9	29
146	235	309	13	5	22	68
98	97	165	2	2	7	16
129	183	227	2	2	13	22
86	95	151	1	1	18	38
78	171	182	3	2	90	109
97	139	173	5	1	14	53
113	135	190	4	0	12	20
159	278	381	1	0	43	143
1252	2075	2854	77	4	177	570
114	165	197	32	2	21	70
105	215	323	7	0	8	67
103	132	168	3	0	6	13
44	53	55	1	0	5	17
173	304	433	2	1	24	100
82	121	161	7	0	25	46
51	145	182	3	0	10	19
167	272	383	10	0	11	85
91	148	207	2	0	13	34
84	154	213	5	1	34	39
77	120	160	0	0	5	21
95	150	223	3	0	7	33
66	96	149	2	0	8	26
869	1506	1895	55	4	239	805
37	67	67	1	1	6	27
145	294	338	3	0	88	154
97	188	236	6	0	20	97
188	308	415	5	1	16	185
126	213	296	4	1	19	149
97	129	174	6	0	32	70
152	250	302	28	1	40	84
27	57	67	2	0	18	39
122	237	238	4	3	89	130

35. Numărul mașinilor și echipamentelor agricole existente în pro-
 Число собственных машин и оборудования на 1 марта 2011 года,
 Number of agricultural machines and equipment under property as on

	Tipuri de mașini și echipamente agricole Виды сельскохозяйственных машин и оборудования Types of agricultural machines and equipment					
	Tractoare de toate tipurile Трактора всех типов Tractors of all types	din care: / в том числе: / of which:		Minitractoare Минитрактора Mini-tractors	Autocamioane Грузовые автомобили Trucks	Combine de toate tipurile și mașini de recoltat Комбайны всех типов и уборочные машины Combines and harvesters of all types
		Pe șenile Гусеничные Crawler	Pe roți Колесные Wheeled			
						Mașini și echipamente, număr Машины и оборудование, единиц Machines and equipment, number
Total / Всего / Total	19092	2120	16972	449	6788	1997
Municipiul Chișinău	220	33	187	13	132	20
Nord / Север / North	6125	715	5410	169	2244	808
Municipiul Bălți	66	10	56	3	13	24
Briceni	984	82	902	34	415	136
Dondușeni	441	31	410	32	107	37
Drochia	494	57	437	16	206	82
Edineț	626	43	583	22	349	83
Fălești	425	63	362	7	104	63
Florești	398	47	351	4	97	51
Glodeni	477	90	387	3	218	69
Ocnîța	475	52	423	5	151	55
Rîșcani	476	77	399	17	166	91
Sîngerei	510	78	432	13	169	45
Soroca	753	85	668	13	249	72
Centru / Центр / Centre	6431	779	5652	154	2655	522
Anenii Noi	574	50	524	4	223	57
Călărași	602	69	533	17	261	14
Criuleni	363	45	318	8	141	56
Dubăsari	188	9	179	5	79	27
Hîncești	886	86	800	19	606	69
Ialoveni	403	72	331	8	230	26
Nisporeni	424	92	332	5	185	14
Orhei	865	85	780	28	249	68
Rezina	458	49	409	2	109	65
Strășeni	502	108	394	13	275	23
Șoldănești	316	31	285	3	109	41
Telenești	471	42	429	36	117	27
Ungheni	379	41	338	6	71	35
Sud / Юг / South	5025	466	4559	104	1296	492
Basarabeasca	256	28	228	1	77	18
Cahul	1028	59	969	25	236	105
Cantemir	597	41	556	6	182	66
Căușeni	884	110	774	22	209	82
Cimișlia	591	90	501	15	170	58
Leova	404	36	368	9	79	49
Ștefan Vodă	823	60	763	10	154	54
Taraclia	442	42	400	16	189	60
UTA Găgăuzia	1291	127	1164	9	461	155

prietate la 1 martie 2011, cu vechime de 10 ani și peste, pe tipuri, în profil teritorial

со сроком использования 10 лет и более, по видам, в территориальном разрезе

1 March 2011, aged 10 years and over, by types, in territorial aspect

Semănători, mașini de plantat Сеялки и посадочные машины Seeders and planters	Cultivatoare mecanice Культиваторы Mechanical cultivators	Pluguri pentru tractoare Тракторные плуги Plows for tractors	Mașini și utilaj pentru irigare Машины и установки для орошения Machinery and equipment for irrigation	Mașini și agregate de muls Доильные аппараты и установки Milking machines and aggregates	Mașini de hergibizat și executat tratamentul Машины для внесения удобрения и опрыскиватели Machinery for sprayer and application of treatments	Alte mașini și echipamente agricole Прочие сельскохозяйственные машины Other agricultural machinery and equipments
5436	8198	9736	266	69	1374	6214
70	101	100	2	6	22	572
2098	2804	3379	86	44	508	1856
36	42	37	5	3	13	105
352	509	553	21	5	121	299
152	204	226	3	1	52	214
172	241	291	10	4	13	58
216	288	349	16	7	24	145
146	142	220	2	7	10	45
155	218	261	3	2	18	37
165	177	251	3	4	32	248
134	239	237	4	5	115	255
167	211	226	14	6	20	95
199	187	268	4	0	35	132
204	346	460	1	0	55	223
1636	2668	3423	82	8	263	1139
156	252	262	33	5	27	123
122	232	355	7	0	8	74
146	184	206	4	0	7	100
62	66	69	1	0	8	46
215	350	491	2	2	37	214
99	138	190	8	0	32	63
59	163	202	3	0	12	30
212	359	443	10	0	13	142
154	220	275	2	0	20	62
93	221	275	5	1	69	49
95	143	181	0	0	6	46
115	200	269	4	0	9	83
108	140	205	3	0	15	107
1310	2119	2395	90	5	379	2019
52	96	90	2	1	7	139
216	423	418	3	0	116	353
146	256	285	6	0	23	214
240	378	492	5	1	22	465
181	296	351	4	1	31	333
123	163	208	6	0	38	100
204	314	362	59	2	68	254
148	193	189	5	0	74	161
322	506	439	6	6	202	628

36. Exploatații agricole care dețin construcții agricole pentru animale și păsări, în profil teritorial

Сельхозпроизводители, которые имеют сельскохозяйственные постройки для содержания скота и птицы, в территориальном разрезе
Agricultural holdings that own agricultural buildings for animals and poultry, in territorial aspect

	Grajduri pentru bovine Помещения для содержания крупного рогатого скота Stables for cattle	Grajduri pentru cabaline Помещения для содержания лошадей Stables for horses	Adăposturi pentru porcine Помещения для содержания свиней Shelters for pigs	Saivane/adăposturi pentru ovine și căprine Помещения для содержания овец и коз Saivane/shelters for sheep and goats	Adăposturi amenajate pentru păsări Специально оборудованные помещения для птицы Shelters for poultry
--	---	--	--	--	---

Exploatații agricole, număr
Сельхозпроизводители, единиц
Agricultural holdings, number

	206767	57644	301559	135401	555142
Total / Всего / Total	206767	57644	301559	135401	555142
Municipiul Chișinău	1708	133	3357	1331	13816
Nord / Север / North	101613	22267	130508	42733	192439
Municipiul Bălți	349	82	551	155	1214
Briceni	9908	1405	15010	3275	20462
Donușeni	6911	1447	7785	2402	12992
Drochia	12736	2461	15335	4605	22990
Edineț	12444	1423	13131	4367	20817
Fălești	8454	2804	11636	5249	20464
Florești	6565	2298	8142	3966	7925
Glodeni	8538	2231	11290	3980	16195
Ocnîța	5064	856	7722	1327	10715
Rîșcani	11185	2161	13410	4791	18862
Sîngerei	9013	2291	11369	4549	19124
Soroca	10446	2808	15127	4067	20679
Centru / Центр / Centre	65362	24042	109393	45323	214097
Anenii Noi	5882	581	7455	3084	16931
Călărași	3365	2782	6785	3190	15410
Criuleni	5278	1246	9215	2721	17725
Dubăsari	1439	325	2562	1225	7301
Hîncești	7518	2944	12355	6278	26508
Ialoveni	3525	689	6503	2109	19435
Nisporeni	3398	1907	6733	3444	14218
Orhei	8268	3040	13569	5473	24565
Rezina	4978	1731	8503	3763	11486
Strășeni	2683	1128	8111	1942	16181
Șoldănești	5904	2205	9010	3619	12553
Telenești	7636	2899	10642	3958	16702
Ungheni	5488	2565	7950	4517	15082
Sud / Юз / South	33633	9700	53006	34614	108755
Basarabasca	792	229	1026	1607	3938
Cahul	2912	2356	6708	5582	20937
Cantemir	3994	2233	8330	5711	13219
Căușeni	10662	808	13418	5077	19923
Cimișlia	4311	1022	6258	5064	13882
Leova	3840	1661	4807	4655	10445
Ștefan Vodă	5789	644	9047	2838	17412
Taraclia	1333	747	3412	4080	8999
UTA Găgăuzia	4451	1502	5295	11400	26035

37. Capacitatea potențială a construcțiilor agricole pentru animale și păsări, în profil teritorial

Потенциальная мощность сельскохозяйственных построек для содержания скота и птицы, в территориальном разрезе

Potential capacity of agricultural buildings for animals and poultry, in territorial aspect

	Grajduri pentru bovine Помещения для содержания крупного рогатого скота Stables for cattle	Grajduri pentru cabaline Помещения для содержания лошадей Stables for horses	Adăposturi pentru porcine Помещения для содержания свиней Shelters for pigs	Saivane/adăposturi pentru ovine și caprine Помещения для содержания овец и коз Saivane/shelters for sheep and goats	Adăposturi amenajate pentru păsări Специально оборудованные помещения для птицы Shelters for poultry
--	--	--	---	---	--

Capacitatea potențială totală, locuri

Потенциальная мощность, мест

Total potential capacity, places

	447182	83246	1103960	1445102	27508605
Total / Всего / Total	447182	83246	1103960	1445102	27508605
Municipiul Chișinău	3800	253	8584	9741	722751
Nord / Север / North	220679	31657	452853	409576	7164548
Municipiul Bălți	1322	115	3231	3974	31492
Briceni	23310	2012	75713	22462	641214
Donușeni	14822	2313	24968	32984	638996
Drochia	27537	3500	44862	42778	842003
Edineț	26282	2552	36645	39684	756896
Fălești	15718	3749	30202	58707	869752
Florești	12826	2828	39813	36443	247433
Glodeni	25613	3408	32653	42308	628197
Ocnîța	13178	1384	26186	8509	285512
Rîșcani	22354	2868	40715	44991	897566
Sîngerei	17333	3075	53620	51393	641893
Soroca	20384	3853	44245	25343	683594
Centru / Центр / Centre	130409	35316	391194	337509	11326444
Anenii Noi	13177	958	86598	24884	3228450
Călărași	7258	4228	18082	20825	524663
Criuleni	10821	1824	52396	12002	1487151
Dubăsari	3004	589	9271	3262	222022
Hîncești	15730	4860	32903	71279	1101447
Ialoveni	6902	1243	16279	12795	668336
Nisporeni	6219	2823	16360	29934	546840
Orhei	18191	4303	41627	35926	970241
Rezina	9611	2398	24062	16362	347540
Strășeni	5434	1666	18496	11291	629200
Șoldănești	11696	3097	27358	20981	340203
Telenești	13356	3894	25132	39843	768056
Ungheni	9010	3433	22630	38125	492295
Sud / Юз / South	78942	14086	211036	509737	6936822
Basarabasca	5747	413	20018	26836	516699
Cahul	6987	3230	31827	117462	1352434
Cantemir	8125	2869	22771	84741	810418
Căușeni	23170	1359	43906	70099	1197437
Cimișlia	9255	1814	25207	70260	989652
Leova	6632	2199	20082	56203	457631
Ștefan Vodă	14132	1266	36510	23398	853368
Taraclia	4894	936	10715	60738	759183
UTA Găgăuzia	13352	1934	40293	178539	1358040

38. Exploatații agricole care dețin alte tipuri de construcții agricole
 Сельхозпроизводители, которые имеют другие виды сель-
 Agricultural holdings that own other types of agricultural buildings,

	Tipuri de construcții agricole /				
	Magazii, hambare pentru cereale Склады и сооружения для хранения зерна Sheds, barns for grain	Spații frigorifice Холодильные помещения Spaces for refrigeration	Alte încăperi pentru păstrarea produselor vegetale Прочие помещения для хранения растениеводческой продукции Other rooms for storage of vegetable products	Stații de epurare și bazine pentru dejecții Очистные сооружения и отстойные бассейны Treatment facilities and sewage tanks	Moară (pentru făină și mălai) Мельницы (для пшеничной и кукурузной муки) Mills (for flour and corn meal)

Exploatații agricole, număr /

	195180	6330	159807	1430	1044
Total / Всего / Total	195180	6330	159807	1430	1044
Municipiul Chișinău	2492	14	61	5	4
Nord / Север / North	89463	4705	53636	149	231
Municipiul Bălți	471	1	5	2	1
Briceni	1660	1229	7788	35	8
Dondușeni	4638	55	1789	12	20
Drochia	14457	496	1008	9	39
Edineț	10546	1662	19054	21	61
Fălești	10136	39	968	9	1
Florești	1833	506	811	11	6
Glodeni	11806	31	13827	11	19
Ocnîța	2254	159	1155	3	21
Rîșcani	13367	96	4926	11	28
Sîngerei	7098	31	623	15	5
Soroca	11197	400	1682	10	22
Centru / Центр / Centre	72388	1150	76743	359	323
Anenii Noi	1545	6	648	3	5
Călărași	7354	38	15046	32	2
Criuleni	3989	16	1582	5	4
Dubăsari	3991	10	286	4	2
Hîncești	9137	72	16233	44	32
Ialoveni	10627	270	7775	127	2
Nisporeni	1227	8	49	3	1
Orhei	5055	40	21813	43	39
Rezina	3301	11	415	3	9
Strășeni	5588	242	1882	13	5
Șoldănești	8305	114	4218	16	7
Telenești	9761	316	6640	47	200
Ungheni	2508	7	156	19	15
Sud / Юз / South	27723	449	28562	92	470
Basarabeasca	203	4	25	2	1
Cahul	1368	23	480	11	50
Cantemir	10133	21	339	7	6
Căușeni	3391	261	20264	38	226
Cimișlia	5266	30	2545	14	9
Leova	1928	11	67	2	14
Ștefan Vodă	4766	72	3274	10	162
Taraclia	668	27	1568	8	2
UTA Găgăuzia	3114	12	805	825	16

cole, în profil teritorial

скохозяйственных построек, в территориальном разрезе
in territorial aspect

Виды сельскохозяйственных построек / Types of agricultural buildings

Oloiniță Маслобойки Oloiniță (primitive oil press)	Abatoare Бойни Slaughterhouses		Construcții pentru siloz și finaj Сооружения для силоса и сенажа Constructions for silage and hay preparation	Unități de depozitare a gunoiului de grajd și fermentarea acestuia Помещения для складирования навоза и его ферментации Units for manure storage and fermentation		
	pentru bovine, porcine, etc. для крупного рогатого скота, свиней и т.д. for cattle, pigs, etc	pentru păsări для птицы poultry		pentru dejecții solide для твердых отходов for solid manure	pentru dejecții lichide для жидких отходов for liquid manure	pentru dejecții combinate для комбиниро- ванных отходов for combined manure

Сельхозпроизводители, единиц / Agricultural holdings, number

242	43	25	2270	20428	522	16712
2	0	1	7	128	9	43
59	14	7	976	11477	245	12141
1	0	0	0	6	1	2
3	2	1	17	5661	15	315
5	1	1	141	1760	141	5609
2	2	0	13	440	9	26
9	0	0	247	2272	12	1895
3	0	1	135	661	9	2128
6	2	1	20	24	8	2
4	2	0	34	19	9	16
6	0	0	293	425	5	1487
9	2	1	8	65	18	271
5	0	0	51	67	7	221
6	3	2	17	77	11	169
97	15	8	899	8044	223	3993
4	2	2	117	212	53	200
5	5	1	2	99	0	47
6	2	2	37	125	17	25
0	0	0	280	916	27	2362
22	2	0	122	4107	61	712
4	1	0	81	480	16	177
7	0	0	2	170	7	170
14	1	1	148	99	9	44
9	0	0	3	482	11	27
2	0	1	32	21	3	6
4	0	0	10	30	7	26
12	1	1	3	1299	9	191
8	1	0	62	4	3	6
75	7	8	272	449	24	279
2	0	1	2	6	0	3
15	2	2	28	240	5	152
8	1	0	7	14	4	5
15	0	0	34	20	4	6
14	0	3	9	123	4	17
2	0	0	93	18	2	12
15	1	1	71	22	5	84
4	3	1	28	6	0	0
9	7	1	116	330	21	256

Forța de muncă

Рабочая сила

Labour force

39a. Membrii exploatațiilor agricole după gradul de rudenie față de conducătorul/capul exploatațiilor fără personalitate juridică și conducătorul exploatațiilor agricole cu personalitate juridică, pe sexe, în profil teritorial

Члены хозяйств по степени родства по отношению к руководителям/ главам хозяйств без юридического статуса и руководители хозяйств с юридическим статусом, по полу в территориальном разрезе
 Members of agricultural holdings, by degree of relationship with the manager/head of the agricultural holding without legal status and manager of the agricultural holding with legal status, by sex, in territorial aspect

		Membrii exploatațiilor fără personalitate juridică Члены хозяйств без юридического статуса Members of agricultural holdings without legal status				
Conducătorul/ capul exploatației Руководитель/ глава хозяйства Manager/ head of the agricultural holding	Gradul de rudenie față de conducătorul/capul exploatației Степень родства по отношению к руководителю/главе хозяйства Degree of relationship with the manager/head of the agricultural holding			Total Всего Total	Conducătorul exploatației cu personalitate juridică Руководитель хозяйства с юридическим статусом Manager of the agricultural holding with legal status	
	Soț / Soție Муж / жена Husband / Wife	Alte rude ale conducătorul/ca- pul exploatației Прочие род- ственники руко- водителя/главы хозяйства Other relatives of he manager/ head of the agri- cultural holding	Alte persoane neînrudite Другие лица, не связанные родственными связями Other unrelated persons			

Total, număr persoane

Всего, число лиц

Total, number of persons

Total / Всего / Total	898768	386447	277140	28297	1590652	3446
Municipiul Chișinău	31998	13948	8738	550	55234	100
Nord / Север / North	309085	132923	83919	7868	533795	1156
Municipiul Bălți	2965	1211	661	89	4926	12
Briceni	31176	11888	7331	736	51131	109
Dondușeni	18808	8478	5509	563	33358	80
Drochia	33257	13808	6660	821	54546	99
Edineț	28168	12067	8981	504	49720	155
Fălești	32138	14780	9404	912	57234	106
Florești	33984	13880	6689	869	55422	111
Glodeni	21387	9509	6524	423	37843	82
Ocnîța	18327	7165	5362	320	31174	77
Rîșcani	26868	12842	8323	1293	49326	110
Sîngerei	31900	13825	10254	809	56788	112
Soroca	30107	13470	8221	529	52327	103
Centru / Центр / Centre	356687	144129	103024	11734	615574	1310
Anenii Noi	30898	12114	10770	1050	54832	156
Călărași	25598	10327	12308	1618	49851	72
Criuleni	30969	12963	8092	1427	53451	141
Dubăsari	12898	4221	1682	176	18977	55
Hîncești	41084	18375	10949	949	71357	148
Ialoveni	33949	11719	7133	828	53629	96
Nisporeni	22604	9095	6929	407	39035	50
Orhei	39451	16385	12557	1800	70193	153
Rezina	16091	6671	4120	150	27032	67

continuare / продолжение / continued

	Membrii exploatațiilor fără personalitate juridică Члены хозяйств без юридического статуса Members of agricultural holdings without legal status					Conducătorul exploatației cu personalitate juridică Руководитель хозяйства с юридическим статусом Manager of the agricultural holding with legal status
	Conducătorul/capul exploatației Руководитель/глава хозяйства Manager/head of the agricultural holding	Gradul de rudenie față de conducătorul/capul exploatației Степень родства по отношению к руководителю/главе хозяйства Degree of relationship with the manager/head of the agricultural holding			Total Всего Total	
		Soț / Soție Муж / жена Husband / Wife	Alte rude ale conducătorul/capul exploatației Прочие родственники руководителя/главы хозяйства Other relatives of the manager/head of the agricultural holding	Alte persoane neînrudite Другие лица, не связанные родственными связями Other unrelated persons		
Strășeni	28972	11101	10128	1335	51536	106
Șoldănești	15940	7588	4078	278	27884	59
Telenești	25158	9607	3464	465	38694	103
Ungheni	33075	13963	10814	1251	59103	104
Sud / Юз / South	160237	75405	59542	6711	301895	683
Basarabeasca	6785	2933	1876	183	11777	40
Cahul	29215	14669	12169	1152	57205	137
Cantemir	18065	8978	9843	1785	38671	77
Căușeni	30832	15628	12792	1157	60409	93
Cimișlia	21841	8394	5702	701	36638	84
Leova	16498	7434	6080	668	30680	77
Ștefan Vodă	23896	11387	5359	670	41312	100
Taraclia	13105	5982	5721	395	25203	75
UTA Găgăuzia	40761	20042	21917	1434	84154	197

39b. Membrii exploatațiilor agricole după gradul de rudenie față de conducătorul/capul exploatațiilor fără personalitate juridică și conducătorul exploatațiilor agricole cu personalitate juridică, pe sexe, în profil teritorial

Члены хозяйств по степени родства по отношению к руководителям/ главам хозяйств без юридического статуса и руководители хозяйств с юридическим статусом, по полу в территориальном разрезе

Members of agricultural holdings by degree of relationship with the manager/head of the agricultural holding without legal status and manager of the agricultural holding with legal status, by sex, in territorial aspect

		Membrii exploatațiilor fără personalitate juridică Члены хозяйств без юридического статуса Members of agricultural holdings without legal status				
Conducătorul/ capul exploatației Руководитель/ глава хозяйства Manager/ head of the agricultural holding	Gradul de rudenie față de conducătorul/capul exploatației Степень родства по отношению к руководителю/главе хозяйства Degree of relationship with the manager/head of the agricultural holding			Total Всего Total	Conducătorul exploatației cu personalitate juridică Руководитель хозяйства с юридическим статусом Manager of the agricultural holding with legal status	
		Soț / Soție Муж / жена Husband / Wife	Alte rude ale conducătorul/ca- pul exploatației Прочие род- ственники руко- водителя/главы хозяйства Other relatives of he manager/ head of the agri- cultural holding			Alte persoane neînrudite Другие лица, не связанные родственными связями Other unrelated persons

Bărbați, număr persoane

Мужчины, число лиц

Men, number of persons

	571573	55082	156468	13351	796474	2952
Total / Всего / Total	571573	55082	156468	13351	796474	2952
Municipiul Chișinău	18783	4009	5121	288	28201	80
Nord / Север / North	187185	19544	48418	3890	259037	980
Municipiul Bălți	1780	246	422	49	2497	10
Briceni	18324	2005	4259	331	24919	100
Dondușeni	10708	1593	3174	271	15746	64
Drochia	19735	2004	3991	360	26090	82
Edineț	16716	1884	5015	234	23849	131
Fălești	20615	1438	5519	366	27938	85
Florești	20907	1866	3900	410	27083	90
Glodeni	13139	1277	3905	222	18543	69
Ocnîța	9748	1728	3047	152	14675	62
Rîșcani	16437	1901	4807	888	24033	97
Sîngerei	20803	1602	5407	364	28176	100
Soroca	18273	2000	4972	243	25488	90
Centru / Центр / Centre	231564	19704	57290	5619	314177	1131
Anenii Noi	19424	2213	5808	452	27897	141
Călărași	16532	1379	6678	751	25340	64
Criuleni	19819	2177	4646	731	27373	117
Dubăsari	8227	700	966	87	9980	50
Hîncești	27478	2025	6164	421	36088	127
Ialoveni	22646	1754	3740	368	28508	90
Nisporeni	15377	780	4022	192	20371	38
Orhei	24489	2732	7161	849	35231	124
Rezina	9932	962	2406	79	13379	56

continuare / продолжение / continued

	Membrii exploatațiilor fără personalitate juridică Члены хозяйств без юридического статуса Members of agricultural holdings without legal status					Conducătorul exploatației cu personalitate juridică Руководитель хозяйства с юридическим статусом Manager of the agricultural holding with legal status
	Conducătorul/capul exploatației Руководитель/глава хозяйства Manager/head of the agricultural holding	Gradul de rudenie față de conducătorul/capul exploatației Степень родства по отношению к руководителю/главе хозяйства Degree of relationship with the manager/head of the agricultural holding			Total Всего Total	
		Soț / Soție Муж / жена Husband / Wife	Alte rude ale conducătorul/capul exploatației Прочие родственники руководителя/главы хозяйства Other relatives of the manager/head of the agricultural holding	Alte persoane neînrudite Другие лица, не связанные родственными связями Other unrelated persons		
Strășeni	18795	1459	5193	611	26058	91
Șoldănești	10263	1007	2397	165	13832	56
Telenești	17570	563	1943	256	20332	88
Ungheni	21012	1953	6166	657	29788	89
Sud / Юз / South	106599	9656	33063	3104	152422	582
Basarabeasca	4519	401	946	79	5945	31
Cahul	19384	1959	6655	416	28414	115
Cantemir	12627	876	5447	1106	20056	67
Căușeni	20070	2042	7365	497	29974	81
Cimișlia	14681	1134	3097	315	19227	75
Leova	11094	958	3331	228	15611	66
Ștefan Vodă	15917	1447	2980	290	20634	84
Taraclia	8307	839	3242	173	12561	63
UTA Găgăuzia	27442	2169	12576	450	42637	179

39c. Membrii exploatațiilor agricole după gradul de rudenie față de conducătorul/capul exploatațiilor fără personalitate juridică și conducătorul exploatațiilor agricole cu personalitate juridică, pe sexe, în profil teritorial

Члены хозяйств по степени родства по отношению к руководителям/ главам хозяйств без юридического статуса и руководители хозяйств с юридическим статусом, по полу в территориальном разрезе

Members of agricultural holdings by degree of relationship with the manager/head of the agricultural holding without legal status and manager of the agricultural holding with legal status, by sex, in territorial aspect

	Membrii exploatațiilor fără personalitate juridică Члены хозяйств без юридического статуса Members of agricultural holdings without legal status				Total Всего Total	Conducătorul exploatației cu personalitate juridică Руководитель хозяйства с юридическим статусом Manager of the agricultural holding with legal status
	Conducătorul/capul exploatației Руководитель/глава хозяйства Manager/head of the agricultural holding	Gradul de rudenie față de conducătorul/capul exploatației Степень родства по отношению к руководителю/главе хозяйства Degree of relationship with the manager/head of the agricultural holding				
		Soț / Soție Муж / жена Husband / Wife	Alte rude ale conducătorul/capul exploatației Прочие родственники руководителя/главы хозяйства Other relatives of the manager/head of the agricultural holding	Alte persoane neînrudite Другие лица, не связанные родственными связями Other unrelated persons		

Femei, număr persoane

Женщины, число лиц

Women, number of persons

Total / Всего / Total	327195	331365	120672	14946	794178	494
Municipiul Chișinău	13215	9939	3617	262	27033	20
Nord / Север / North	121900	113379	35501	3978	274758	176
Municipiul Bălți	1185	965	239	40	2429	2
Briceni	12852	9883	3072	405	26212	9
Dondușeni	8100	6885	2335	292	17612	16
Drochia	13522	11804	2669	461	28456	17
Edineț	11452	10183	3966	270	25871	24
Fălești	11523	13342	3885	546	29296	21
Florești	13077	12014	2789	459	28339	21
Glodeni	8248	8232	2619	201	19300	13
Ocnîța	8579	5437	2315	168	16499	15
Rîșcani	10431	10941	3516	405	25293	13
Sîngerei	11097	12223	4847	445	28612	12
Soroca	11834	11470	3249	286	26839	13
Centru / Центр / Centre	125123	124425	45734	6115	301397	179
Anenii Noi	11474	9901	4962	598	26935	15
Călărași	9066	8948	5630	867	24511	8
Criuleni	11150	10786	3446	696	26078	24
Dubăsari	4671	3521	716	89	8997	5
Hîncești	13606	16350	4785	528	35269	21
Ialoveni	11303	9965	3393	460	25121	6
Nisporeni	7227	8315	2907	215	18664	12
Orhei	14962	13653	5396	951	34962	29
Rezina	6159	5709	1714	71	13653	11

continuare / продолжение / continued

	Membrii exploatațiilor fără personalitate juridică Члены хозяйств без юридического статуса Members of agricultural holdings without legal status					Conducătorul exploatației cu personalitate juridică Руководитель хозяйства с юридическим статусом Manager of the agricultural holding with legal status
	Conducătorul/capul exploatației Руководитель/глава хозяйства Manager/head of the agricultural holding	Gradul de rudenie față de conducătorul/capul exploatației Степень родства по отношению к руководителю/главе хозяйства Degree of relationship with the manager/head of the agricultural holding			Total Всего Total	
		Soț / Soție Муж / жена Husband / Wife	Alte rude ale conducătorul/capul exploatației Прочие родственники руководителя/главы хозяйства Other relatives of the manager/head of the agricultural holding	Alte persoane neînrudite Другие лица, не связанные родственными связями Other unrelated persons		
Strășeni	10177	9642	4935	724	25478	15
Șoldănești	5677	6581	1681	113	14052	3
Telenești	7588	9044	1521	209	18362	15
Ungheni	12063	12010	4648	594	29315	15
Sud / Юз / South	53638	65749	26479	3607	149473	101
Basarabeasca	2266	2532	930	104	5832	9
Cahul	9831	12710	5514	736	28791	22
Cantemir	5438	8102	4396	679	18615	10
Căușeni	10762	13586	5427	660	30435	12
Cimișlia	7160	7260	2605	386	17411	9
Leova	5404	6476	2749	440	15069	11
Ștefan Vodă	7979	9940	2379	380	20678	16
Taraclia	4798	5143	2479	222	12642	12
UTA Găgăuzia	13319	17873	9341	984	41517	18

40a. Membrii exploatațiilor agricole fără personalitate juridică, pe grupe de vîrstă și sexe, în profil teritorial

Члены хозяйств без юридического статуса по возрастным группам и полу, в территориальном разрезе
Members of agricultural holdings without legal status, by age groups and sex, in territorial aspect

	15 – 24	25 – 34	35 – 44	45 – 54	55 – 64	65 și peste 65 и более 65 and over	Total Всего Total
Total, număr persoane							
<i>Всего, число лиц</i>							
<i>Total, number of persons</i>							
Total / <i>Всего</i> / Total	99921	206980	313506	387039	323526	259680	1590652
Municipiul Chișinău	3264	7840	12618	15609	10966	4937	55234
Nord / Север / North	31782	62428	99947	121297	104042	114299	533795
Municipiul Bălți	203	600	1074	1195	1026	828	4926
Briceni	2363	6365	9628	11164	9931	11680	51131
Dondușeni	2044	3551	5798	6754	6731	8480	33358
Drochia	2225	5320	9584	12697	11586	13134	54546
Edineț	3004	6184	8609	10479	9198	12246	49720
Fălești	4219	6939	11176	13269	10728	10903	57234
Florești	2990	6138	11212	13149	10995	10938	55422
Glodeni	2645	4621	7335	8520	7058	7664	37843
Ocnîța	1321	3280	5567	7246	6469	7291	31174
Rîșcani	2658	5656	8944	11232	9473	11363	49326
Sîngerei	3930	7386	11409	13669	11439	8955	56788
Soroca	4180	6388	9611	11923	9408	10817	52327
Centru / Центр / Centre	34139	83304	129330	153960	129712	85129	615574
Anenii Noi	3310	7661	11094	14211	12062	6494	54832
Călărași	3080	6995	11143	11986	9678	6969	49851
Criuleni	3122	7558	11822	13523	11429	5997	53451
Dubăsari	577	2937	3752	4720	4330	2661	18977
Hîncești	4310	9705	13974	16975	15675	10718	71357
Ialoveni	2028	8280	11966	13805	11431	6119	53629
Nisporeni	2306	5044	8156	9540	8190	5799	39035
Orhei	4359	9201	14227	17825	14980	9601	70193
Rezina	1685	3609	5581	6528	5141	4488	27032
Strășeni	2405	6683	10666	13754	11608	6420	51536
Șoldănești	1798	3237	5782	6734	5360	4973	27884
Telenești	1516	4443	8520	10497	7903	5815	38694
Ungheni	3643	7951	12647	13862	11925	9075	59103
Sud / Юг / South	22146	41187	57935	74772	62509	43346	301895
Basarabasca	768	1425	2068	3157	2854	1505	11777
Cahul	3806	8113	11325	14389	11401	8171	57205
Cantemir	3907	6230	7629	9107	6964	4834	38671
Căușeni	6021	8831	11275	14051	11804	8427	60409
Cimișlia	1502	3735	7560	10032	8664	5145	36638
Leova	2262	4308	5631	7413	6389	4677	30680
Ștefan Vodă	2087	5263	8280	10528	9035	6119	41312
Taraclia	1793	3282	4167	6095	5398	4468	25203
UTA Găgăuzia	8590	12221	13676	21401	16297	11969	84154

40b. Membrii exploatațiilor agricole fără personalitate juridică, pe grupe de vîrstă și sexe, în profil teritorial

Члены хозяйств без юридического статуса по возрастным группам и полу, в территориальном разрезе
Members of agricultural holdings without legal status, by age groups and sex, in territorial aspect

	15 – 24	25 – 34	35 – 44	45 – 54	55 – 64	65 și peste 65 и более 65 and over	Total Всего Total
Bărbați, număr persoane							
<i>Мужчины, число лиц</i>							
<i>Men, number of persons</i>							
Total / Всего / Total	57118	111195	163989	198944	158496	106732	796474
Municipiul Chișinău	1878	4222	6430	7892	5498	2281	28201
Nord / Север / North	18320	32699	51449	61535	49841	45193	259037
Municipiul Bălți	131	322	577	610	503	354	2497
Briceni	1333	3379	5053	5738	4791	4625	24919
Dondușeni	1183	1868	2941	3363	3143	3248	15746
Drochia	1311	2774	4938	6339	5623	5105	26090
Edineț	1723	3171	4423	5214	4395	4923	23849
Fălești	2461	3582	5701	6703	5038	4453	27938
Florești	1744	3207	5809	6716	5258	4349	27083
Glodeni	1513	2430	3784	4355	3379	3082	18543
Ocnîța	720	1681	2801	3568	3031	2874	14675
Rîșcani	1531	2992	4584	5818	4581	4527	24033
Sîngerei	2258	3928	5920	6948	5535	3587	28176
Soroca	2412	3365	4918	6163	4564	4066	25488
Centru / Центр / Centre	19525	45364	68683	80136	64538	35931	314177
Anenii Noi	1833	4121	5722	7350	5987	2884	27897
Călărași	1685	3855	5864	6281	4649	3006	25340
Criuleni	1851	4165	6223	6913	5597	2624	27373
Dubăsari	291	1608	2116	2528	2282	1155	9980
Hîncești	2460	5218	7503	8750	7684	4473	36088
Ialoveni	1127	4616	6656	7393	5970	2746	28508
Nisporeni	1380	2781	4400	5172	4171	2467	20371
Orhei	2516	5004	7440	9077	7292	3902	35231
Rezina	958	1913	2951	3325	2488	1744	13379
Strășeni	1350	3588	5535	7014	5790	2781	26058
Șoldănești	1045	1704	2949	3537	2652	1945	13832
Telenești	899	2545	4731	5642	4108	2407	20332
Ungheni	2130	4246	6593	7154	5868	3797	29788
Sud / Юг / South	12507	22000	30326	38483	30718	18388	152422
Basarabasca	428	748	1079	1650	1391	649	5945
Cahul	2135	4309	5764	7258	5528	3420	28414
Cantemir	2191	3337	4027	4848	3600	2053	20056
Căușeni	3422	4728	5818	7008	5523	3475	29974
Cimișlia	864	2028	4177	5412	4388	2358	19227
Leova	1247	2283	2964	3883	3203	2031	15611
Ștefan Vodă	1187	2729	4275	5330	4496	2617	20634
Taraclia	1033	1838	2222	3094	2589	1785	12561
UTA Găgăuzia	4888	6910	7101	10898	7901	4939	42637

40c. Membrii exploatațiilor agricole fără personalitate juridică, pe grupe de vîrstă și sexe, în profil teritorial

Члены хозяйств без юридического статуса по возрастным группам и полу, в территориальном разрезе
Members of agricultural holdings without legal status, by age groups and sex, in territorial aspect

	15 – 24	25 – 34	35 – 44	45 – 54	55 – 64	65 și peste 65 и более 65 and over	Total Всего Total
Femei, număr persoane							
<i>Женщины, число лиц</i>							
<i>Women, number of persons</i>							
Total / Всего / Total	42803	95785	149517	188095	165030	152948	794178
Municipiul Chișinău	1386	3618	6188	7717	5468	2656	27033
Nord / Север / North	13462	29729	48498	59762	54201	69106	274758
Municipiul Bălți	72	278	497	585	523	474	2429
Briceni	1030	2986	4575	5426	5140	7055	26212
Dondușeni	861	1683	2857	3391	3588	5232	17612
Drochia	914	2546	4646	6358	5963	8029	28456
Edineț	1281	3013	4186	5265	4803	7323	25871
Fălești	1758	3357	5475	6566	5690	6450	29296
Florești	1246	2931	5403	6433	5737	6589	28339
Glodeni	1132	2191	3551	4165	3679	4582	19300
Ocnîța	601	1599	2766	3678	3438	4417	16499
Rîșcani	1127	2664	4360	5414	4892	6836	25293
Sîngerei	1672	3458	5489	6721	5904	5368	28612
Soroca	1768	3023	4693	5760	4844	6751	26839
Centru / Центр / Centre	14614	37940	60647	73824	65174	49198	301397
Anenii Noi	1477	3540	5372	6861	6075	3610	26935
Călărași	1395	3140	5279	5705	5029	3963	24511

continuare / продолжение / continued

	15 – 24	25 – 34	35 – 44	45 – 54	55 – 64	65 și peste 65 и более 65 and over	Total Всего Total
Criuleni	1271	3393	5599	6610	5832	3373	26078
Dubăsari	286	1329	1636	2192	2048	1506	8997
Hîncești	1850	4487	6471	8225	7991	6245	35269
Ialoveni	901	3664	5310	6412	5461	3373	25121
Nisporeni	926	2263	3756	4368	4019	3332	18664
Orhei	1843	4197	6787	8748	7688	5699	34962
Rezina	727	1696	2630	3203	2653	2744	13653
Strășeni	1055	3095	5131	6740	5818	3639	25478
Șoldănești	753	1533	2833	3197	2708	3028	14052
Telenești	617	1898	3789	4855	3795	3408	18362
Ungheni	1513	3705	6054	6708	6057	5278	29315
Sud / Юз / South	9639	19187	27609	36289	31791	24958	149473
Basarabeasca	340	677	989	1507	1463	856	5832
Cahul	1671	3804	5561	7131	5873	4751	28791
Cantemir	1716	2893	3602	4259	3364	2781	18615
Căușeni	2599	4103	5457	7043	6281	4952	30435
Cimișlia	638	1707	3383	4620	4276	2787	17411
Leova	1015	2025	2667	3530	3186	2646	15069
Ștefan Vodă	900	2534	4005	5198	4539	3502	20678
Taraclia	760	1444	1945	3001	2809	2683	12642
UTA Găgăuzia	3702	5311	6575	10503	8396	7030	41517

41a. Membrii exploatațiilor agricole fără personalitate juridică, pe
Члены хозяйств без юридического статуса по классам размера
Members of agricultural holdings without legal status, by size classes

	Clase de mărime a timpului lucrat /					
	1-3 luni 1-3 месеца 1-3 months			4-6 luni 4-6 месяцев 4-6 months		
	pînă la 8 ore/zi до 8 часов в день up to 8 hours per day	8 ore/zi 8 часов в день 8 hours per day	Total Всего Total	pînă la 8 ore/zi до 8 часов в день up to 8 hours per day	8 ore/zi 8 часов в день 8 hours per day	Total Всего Total
	Total, număr persoane <i>Всего, число лиц</i> <i>Total, number of persons</i>					
Total / Всего / Total	452912	17320	470232	534672	30942	565614
Municipiul Chișinău	15355	591	15946	20651	816	21467
Nord / Север / North	142515	4564	147079	199793	11931	211724
Municipiul Bălți	1295	18	1313	2155	38	2193
Briceni	9953	241	10194	23096	619	23715
Dondușeni	7955	308	8263	10319	767	11086
Drochia	10706	715	11421	25267	2773	28040
Edineț	17246	511	17757	16173	1438	17611
Fălești	14319	479	14798	19099	1482	20581
Florești	11428	657	12085	22738	1048	23786
Glodeni	12346	128	12474	12919	386	13305
Ocnița	7392	287	7679	11050	566	11616
Rîșcani	16944	318	17262	19047	645	19692
Sîngerei	21327	489	21816	22068	1446	23514
Soroca	11604	413	12017	15862	723	16585
Centru / Центр / Centre	183401	7144	190545	208203	12443	220646
Anenii Noi	17565	414	17979	14665	729	15394
Călărași	16767	945	17712	16579	1423	18002
Criuleni	16286	594	16880	19179	1289	20468
Dubăsari	3637	30	3667	14152	104	14256
Hîncești	15734	654	16388	19261	1426	20687
Ialoveni	15588	570	16158	20028	852	20880
Nisporeni	11292	727	12019	10937	886	11823
Orhei	20300	743	21043	23903	1594	25497
Rezina	6298	239	6537	7543	530	8073
Strășeni	21505	655	22160	16662	954	17616
Șoldănești	5806	191	5997	9511	594	10105
Telenești	15097	891	15988	13500	904	14404
Ungheni	17526	491	18017	22283	1158	23441
Sud / Юз / South	79830	4399	84229	82626	5027	87653
Basarabeasca	3237	146	3383	3061	127	3188
Cahul	17349	908	18257	16383	601	16984
Cantemir	9178	439	9617	8619	449	9068
Căușeni	11012	841	11853	9864	705	10569
Cimișlia	11391	684	12075	13446	996	14442
Leova	12975	636	13611	8252	468	8720
Ștefan Vodă	7663	596	8259	16949	1385	18334
Taraclia	7025	149	7174	6052	296	6348
UTA Găgăuzia	31811	622	32433	23399	725	24124

clase de mărime a timpului lucrat și sexe, în profil teritorial
отработанного времени и полу, в территориальном разрезе
of worked time and and sex, in territorial aspect

Классы размера отработанного времени / Size classes of worked time

7-9 luni 7-9 месяцев 7-9 months			10-12 luni 10-12 месяцев 10-12 months			Total Всего Total		
pînă la 8 ore/zi до 8 часов в день up to 8 hours per day	8 ore/zi 8 часов в день 8 hours per day	Total Всего Total	pînă la 8 ore/zi до 8 часов в день up to 8 hours per day	8 ore/zi 8 часов в день 8 hours per day	Total Всего Total	pînă la 8 ore/zi до 8 часов в день up to 8 hours per day	8 ore/zi 8 часов в день 8 hours per day	Total Всего Total
246892	74479	321371	147871	85564	233435	1382347	208305	1590652
12915	1601	14516	2215	1090	3305	51136	4098	55234
82861	29078	111939	31850	31203	63053	457019	76776	533795
1185	116	1301	61	58	119	4696	230	4926
9563	3103	12666	2392	2164	4556	45004	6127	51131
5916	1697	7613	3199	3197	6396	27389	5969	33358
8514	3524	12038	1813	1234	3047	46300	8246	54546
5818	3058	8876	3740	1736	5476	42977	6743	49720
7660	3898	11558	2559	7738	10297	43637	13597	57234
10888	4425	15313	1456	2782	4238	46510	8912	55422
6080	1239	7319	2907	1838	4745	34252	3591	37843
6215	1798	8013	2492	1374	3866	27149	4025	31174
6244	1299	7543	3239	1590	4829	45474	3852	49326
5530	2056	7586	2478	1394	3872	51403	5385	56788
9248	2865	12113	5514	6098	11612	42228	10099	52327
97102	32118	129220	50138	25025	75163	538844	76730	615574
6162	1102	7264	11732	2463	14195	50124	4708	54832
7532	3904	11436	1701	1000	2701	42579	7272	49851
10505	3523	14028	1239	836	2075	47209	6242	53451
775	124	899	104	51	155	18668	309	18977
10717	3517	14234	13741	6307	20048	59453	11904	71357
10822	2881	13703	2207	681	2888	48645	4984	53629
5697	2066	7763	5690	1740	7430	33616	5419	39035
12598	4287	16885	3536	3232	6768	60337	9856	70193
5120	1904	7024	2275	3123	5398	21236	5796	27032
5624	2771	8395	2432	933	3365	46223	5313	51536
6772	2114	8886	1756	1140	2896	23845	4039	27884
5343	1517	6860	845	597	1442	34785	3909	38694
9435	2408	11843	2880	2922	5802	52124	6979	59103
44804	10298	55102	50501	24410	74911	257761	44134	301895
2659	173	2832	2021	353	2374	10978	799	11777
8982	1709	10691	8414	2859	11273	51128	6077	57205
5116	747	5863	11201	2922	14123	34114	4557	38671
4551	1206	5757	18682	13548	32230	44109	16300	60409
4846	2314	7160	1613	1348	2961	31296	5342	36638
2910	719	3629	3098	1622	4720	27235	3445	30680
9334	2840	12174	1251	1294	2545	35197	6115	41312
6406	590	6996	4221	464	4685	23704	1499	25203
9210	1384	10594	13167	3836	17003	77587	6567	84154

41b. Membrii exploatațiilor agricole fără personalitate juridică, pe
Члены хозяйств без юридического статуса по классам размера
Members of agricultural holdings without legal status, by size classes

	Clase de mărime a timpului lucrat /					
	1-3 luni 1-3 месеца 1-3 months			4-6 luni 4-6 месяцев 4-6 months		
	pînă la 8 ore/zi до 8 часов в день up to 8 hours per day	8 ore/zi 8 часов в день 8 hours per day	Total Всего Total	pînă la 8 ore/zi до 8 часов в день up to 8 hours per day	8 ore/zi 8 часов в день 8 hours per day	Total Всего Total
	Bărbați, număr persoane <i>Мужчины, число лиц</i> <i>Men, number of persons</i>					
Total / Всего / Total	228430	8900	237330	263318	15794	279112
Municipiul Chișinău	7948	303	8251	10328	435	10763
Nord / Север / North	69502	2305	71807	95361	5887	101248
Municipiul Bălți	673	8	681	1089	12	1101
Briceni	4855	128	4983	11154	312	11466
Dondușeni	3572	160	3732	4719	369	5088
Drochia	5005	348	5353	12078	1347	13425
Edineț	8251	269	8520	7688	705	8393
Fălești	7063	237	7300	9077	754	9831
Florești	5543	286	5829	10915	488	11403
Glodeni	6184	77	6261	6268	179	6447
Ocnița	3490	141	3631	5087	275	5362
Rîșcani	8330	182	8512	9022	334	9356
Sîngerei	10846	251	11097	10756	739	11495
Soroca	5690	218	5908	7508	373	7881
Centru / Центр / Centre	93857	3768	97625	104394	6543	110937
Anenii Noi	8787	216	9003	7118	410	7528
Călărași	8233	488	8721	8249	713	8962
Criuleni	8574	309	8883	9481	697	10178
Dubăsari	1880	16	1896	7470	53	7523
Hîncești	7724	328	8052	9481	729	10210
Ialoveni	8733	310	9043	10621	459	11080
Nisporeni	5953	383	6336	5352	488	5840
Orhei	10258	392	10650	11801	813	12614
Rezina	3190	125	3315	3687	278	3965
Strășeni	10906	330	11236	8307	478	8785
Șoldănești	2901	107	3008	4630	329	4959
Telenești	7867	501	8368	7141	488	7629
Ungheni	8851	263	9114	11056	608	11664
Sud / Юз / South	40820	2209	43029	41340	2572	43912
Basarabeasca	1689	79	1768	1538	75	1613
Cahul	8380	414	8794	7999	281	8280
Cantemir	4719	205	4924	4209	237	4446
Căușeni	6018	451	6469	5296	393	5689
Cimișlia	5892	358	6250	6987	535	7522
Leova	6558	342	6900	4227	248	4475
Ștefan Vodă	3898	292	4190	8158	659	8817
Taraclia	3666	68	3734	2926	144	3070
UTA Găgăuzia	16303	315	16618	11895	357	12252

clase de mărime a timpului lucrat și sexe, în profil teritorial
отработанного времени и полу, в территориальном разрезе
of worked time and sex, in territorial aspect

Классы размера отработанного времени / Size classes of worked time

7-9 luni 7-9 месяцев 7-9 months			10-12 luni 10-12 месяцев 10-12 months			Total Всего Total		
pînă la 8 ore/zi до 8 часов в день up to 8 hours per day	8 ore/zi 8 часов в день 8 hours per day	Total Всего Total	pînă la 8 ore/zi до 8 часов в день up to 8 hours per day	8 ore/zi 8 часов в день 8 hours per day	Total Всего Total	pînă la 8 ore/zi до 8 часов в день up to 8 hours per day	8 ore/zi 8 часов в день 8 hours per day	Total Всего Total
122838	38728	161566	73868	44598	118466	688454	108020	796474
6604	811	7415	1187	585	1772	26067	2134	28201
39575	15018	54593	15199	16190	31389	219637	39400	259037
586	55	641	41	33	74	2389	108	2497
4584	1578	6162	1170	1138	2308	21763	3156	24919
2712	862	3574	1592	1760	3352	12595	3151	15746
3986	1772	5758	883	671	1554	21952	4138	26090
2745	1520	4265	1742	929	2671	20426	3423	23849
3642	2066	5708	1159	3940	5099	20941	6997	27938
5360	2370	7730	725	1396	2121	22543	4540	27083
2970	644	3614	1333	888	2221	16755	1788	18543
2918	865	3783	1209	690	1899	12704	1971	14675
3095	662	3757	1584	824	2408	22031	2002	24033
2669	1104	3773	1136	675	1811	25407	2769	28176
4308	1520	5828	2625	3246	5871	20131	5357	25488
49160	16697	65857	26075	13683	39758	273486	40691	314177
3077	542	3619	6474	1273	7747	25456	2441	27897
3995	2087	6082	1002	573	1575	21479	3861	25340
5327	1837	7164	686	462	1148	24068	3305	27373
416	69	485	50	26	76	9816	164	9980
5499	1853	7352	6929	3545	10474	29633	6455	36088
5456	1443	6899	1127	359	1486	25937	2571	28508
2933	1107	4040	3053	1102	4155	17291	3080	20371
6326	2268	8594	1639	1734	3373	30024	5207	35231
2471	995	3466	1125	1508	2633	10473	2906	13379
2873	1389	4262	1261	514	1775	23347	2711	26058
3248	1120	4368	846	651	1497	11625	2207	13832
2887	716	3603	412	320	732	18307	2025	20332
4652	1271	5923	1471	1616	3087	26030	3758	29788
22864	5503	28367	24937	12177	37114	129961	22461	152422
1365	93	1458	892	214	1106	5484	461	5945
4642	897	5539	4252	1549	5801	25273	3141	28414
2718	381	3099	5975	1612	7587	17621	2435	20056
2353	593	2946	8682	6188	14870	22349	7625	29974
2554	1334	3888	821	746	1567	16254	2973	19227
1469	387	1856	1514	866	2380	13768	1843	15611
4780	1525	6305	582	740	1322	17418	3216	20634
2983	293	3276	2219	262	2481	11794	767	12561
4635	699	5334	6470	1963	8433	39303	3334	42637

41c. Membrii exploatațiilor agricole fără personalitate juridică, pe
Члены хозяйств без юридического статуса по классам размера
Members of agricultural holdings without legal status, by size classes

	Clase de mărime a timpului lucrat /					
	1-3 luni 1-3 месеца 1-3 months			4-6 luni 4-6 месяцев 4-6 months		
	pînă la 8 ore/zi до 8 часов в день up to 8 hours per day	8 ore/zi 8 часов в день 8 hours per day	Total Всего Total	pînă la 8 ore/zi до 8 часов в день up to 8 hours per day	8 ore/zi 8 часов в день 8 hours per day	Total Всего Total
	Femei, număr persoane <i>Женщины, число лиц</i> <i>Women, number of persons</i>					
Total / Всего / Total	224482	8420	232902	271354	15148	286502
Municipiul Chișinău	7407	288	7695	10323	381	10704
Nord / Север / North	73013	2259	75272	104432	6044	110476
Municipiul Bălți	622	10	632	1066	26	1092
Briceni	5098	113	5211	11942	307	12249
Dondușeni	4383	148	4531	5600	398	5998
Drochia	5701	367	6068	13189	1426	14615
Edineț	8995	242	9237	8485	733	9218
Fălești	7256	242	7498	10022	728	10750
Florești	5885	371	6256	11823	560	12383
Glodeni	6162	51	6213	6651	207	6858
Ocnița	3902	146	4048	5963	291	6254
Rîșcani	8614	136	8750	10025	311	10336
Sîngerei	10481	238	10719	11312	707	12019
Soroca	5914	195	6109	8354	350	8704
Centru / Центр / Centre	89544	3376	92920	103809	5900	109709
Anenii Noi	8778	198	8976	7547	319	7866
Călărași	8534	457	8991	8330	710	9040
Criuleni	7712	285	7997	9698	592	10290
Dubăsari	1757	14	1771	6682	51	6733
Hîncești	8010	326	8336	9780	697	10477
Ialoveni	6855	260	7115	9407	393	9800
Nisporeni	5339	344	5683	5585	398	5983
Orhei	10042	351	10393	12102	781	12883
Rezina	3108	114	3222	3856	252	4108
Strășeni	10599	325	10924	8355	476	8831
Șoldănești	2905	84	2989	4881	265	5146
Telenești	7230	390	7620	6359	416	6775
Ungheni	8675	228	8903	11227	550	11777
Sud / Юз / South	39010	2190	41200	41286	2455	43741
Basarabeasca	1548	67	1615	1523	52	1575
Cahul	8969	494	9463	8384	320	8704
Cantemir	4459	234	4693	4410	212	4622
Căușeni	4994	390	5384	4568	312	4880
Cimișlia	5499	326	5825	6459	461	6920
Leova	6417	294	6711	4025	220	4245
Ștefan Vodă	3765	304	4069	8791	726	9517
Taraclia	3359	81	3440	3126	152	3278
UTA Găgăuzia	15508	307	15815	11504	368	11872

clase de mărime a timpului lucrat și sexe, în profil teritorial
отработанного времени и полу, в территориальном разрезе
of worked time and sex, in territorial aspect

Классы размера отработанного времени / Size classes of worked time

7-9 luni 7-9 месяцев 7-9 months			10-12 luni 10-12 месяцев 10-12 months			Total Всего Total		
pînă la 8 ore/zi до 8 часов в день up to 8 hours per day	8 ore/zi 8 часов в день 8 hours per day	Total Всего Total	pînă la 8 ore/zi до 8 часов в день up to 8 hours per day	8 ore/zi 8 часов в день 8 hours per day	Total Всего Total	pînă la 8 ore/zi до 8 часов в день up to 8 hours per day	8 ore/zi 8 часов в день 8 hours per day	Total Всего Total
124054	35751	159805	74003	40966	114969	693893	100285	794178
6311	790	7101	1028	505	1533	25069	1964	27033
43286	14060	57346	16651	15013	31664	237382	37376	274758
599	61	660	20	25	45	2307	122	2429
4979	1525	6504	1222	1026	2248	23241	2971	26212
3204	835	4039	1607	1437	3044	14794	2818	17612
4528	1752	6280	930	563	1493	24348	4108	28456
3073	1538	4611	1998	807	2805	22551	3320	25871
4018	1832	5850	1400	3798	5198	22696	6600	29296
5528	2055	7583	731	1386	2117	23967	4372	28339
3110	595	3705	1574	950	2524	17497	1803	19300
3297	933	4230	1283	684	1967	14445	2054	16499
3149	637	3786	1655	766	2421	23443	1850	25293
2861	952	3813	1342	719	2061	25996	2616	28612
4940	1345	6285	2889	2852	5741	22097	4742	26839
47942	15421	63363	24063	11342	35405	265358	36039	301397
3085	560	3645	5258	1190	6448	24668	2267	26935
3537	1817	5354	699	427	1126	21100	3411	24511
5178	1686	6864	553	374	927	23141	2937	26078
359	55	414	54	25	79	8852	145	8997
5218	1664	6882	6812	2762	9574	29820	5449	35269
5366	1438	6804	1080	322	1402	22708	2413	25121
2764	959	3723	2637	638	3275	16325	2339	18664
6272	2019	8291	1897	1498	3395	30313	4649	34962
2649	909	3558	1150	1615	2765	10763	2890	13653
2751	1382	4133	1171	419	1590	22876	2602	25478
3524	994	4518	910	489	1399	12220	1832	14052
2456	801	3257	433	277	710	16478	1884	18362
4783	1137	5920	1409	1306	2715	26094	3221	29315
21940	4795	26735	25564	12233	37797	127800	21673	149473
1294	80	1374	1129	139	1268	5494	338	5832
4340	812	5152	4162	1310	5472	25855	2936	28791
2398	366	2764	5226	1310	6536	16493	2122	18615
2198	613	2811	10000	7360	17360	21760	8675	30435
2292	980	3272	792	602	1394	15042	2369	17411
1441	332	1773	1584	756	2340	13467	1602	15069
4554	1315	5869	669	554	1223	17779	2899	20678
3423	297	3720	2002	202	2204	11910	732	12642
4575	685	5260	6697	1873	8570	38284	3233	41517

42a. Numărul salariaților angajați permanent care au lucrat în agricultură, în exploatațiile agricole, pe grupe de vârstă și sexe, în profil teritorial

Число наемных работников, занятых постоянно в сельском хозяйстве, по полу и возрастным группам, в территориальном разрезе

Number of permanent employees working in agriculture, in agricultural holdings, by age group and sex, in teritorial aspect

	15 – 24	25 – 34	35 – 44	45 – 54	55 – 64	65 și peste 65 и более 65 and over	Total Всего Total
Total, număr persoane							
<i>Всего, число лиц</i>							
<i>Total, number of persons</i>							
Total / Всего / Total	2283	8176	15132	22271	11660	864	60386
Municipiul Chișinău	132	243	323	346	454	52	1550
Nord / Север / North	1045	3477	5885	8426	4175	547	23555
Municipiul Bălți	41	84	97	159	195	57	633
Briceni	123	352	509	569	307	52	1912
Donușeni	25	151	273	538	208	10	1205
Drochia	103	356	837	1178	449	70	2993
Edineț	109	286	383	575	217	16	1586
Fălești	44	213	451	745	418	49	1920
Florești	147	373	419	693	421	56	2109
Glodeni	106	210	444	669	387	64	1880
Ocnîța	73	281	382	538	261	45	1580
Rîșcani	90	463	764	968	442	52	2779
Sîngerei	87	287	557	919	522	49	2421
Soroca	97	421	769	875	348	27	2537
Centru / Центр / Centre	410	1960	3523	5837	2700	109	14539
Anenii Noi	80	360	468	765	577	22	2272
Călărași	7	57	118	148	46	1	377
Criuleni	49	159	289	422	218	19	1156
Dubăsari	47	145	275	354	99	4	924
Hîncești	45	222	392	1046	423	18	2146
Ialoveni	23	46	81	275	180	6	611
Nisporeni	24	38	78	71	41	0	252
Orhei	36	271	543	823	312	11	1996
Rezina	8	102	206	311	118	2	747
Strășeni	23	129	308	365	180	3	1008
Șoldănești	13	135	190	291	62	0	691
Telenești	33	171	354	555	216	15	1344
Ungheni	22	125	221	411	228	8	1015
Sud / Юг / South	596	2033	3883	5879	2992	117	15500
Basarabeasca	20	62	136	274	189	6	687
Cahul	83	380	743	1126	431	23	2786
Cantemir	156	446	662	897	376	9	2546
Căușeni	23	168	397	537	309	24	1458
Cimișlia	67	268	500	834	375	11	2055
Leova	56	205	290	423	135	2	1111
Ștefan Vodă	96	311	643	1034	689	36	2809
Taraclia	95	193	512	754	488	6	2048
UTA Găgăuzia	100	463	1518	1783	1339	39	5242

42b. Numărul salariaților angajați permanent care au lucrat în agricultură, în exploatațiile agricole, pe grupe de vârstă și sexe, în profil teritorial

Число наемных работников, занятых постоянно в сельском хозяйстве, по полу и возрастным группам, в территориальном разрезе

Number of permanent employees working in agriculture, in agricultural holdings, by age group and sex, in teritorial aspect

	15 – 24	25 – 34	35 – 44	45 – 54	55 – 64	65 și peste 65 и более 65 and over	Total Всего Total
Bărbați, număr persoane							
<i>Мужчины, число лиц</i>							
<i>Men, number of persons</i>							
Total / Всего / Total	1365	4940	9271	14070	8350	697	38693
Municipiul Chișinău	77	104	125	202	306	40	854
Nord / Север / North	651	2187	3718	5298	2936	440	15230
Municipiul Bălți	22	38	41	77	95	39	312
Briceni	76	234	327	350	217	38	1242
Donușeni	12	91	188	337	123	1	752
Drochia	79	209	490	723	320	61	1882
Edineț	84	202	269	388	159	15	1117
Fălești	34	143	253	471	300	43	1244
Florești	42	216	265	445	330	55	1353
Glodeni	93	146	304	413	311	39	1306
Ocnîța	50	190	247	373	177	41	1078
Rîșcani	64	310	539	647	304	45	1909
Sîngerei	43	152	307	535	355	41	1433
Soroca	52	256	488	539	245	22	1602
Centru / Центр / Centre	228	1174	2108	3687	1896	92	9185
Anenii Noi	38	201	257	449	400	20	1365
Călărași	7	34	74	104	35	1	255
Criuleni	36	107	208	272	161	13	797
Dubăsari	20	89	171	218	78	2	578
Hîncești	23	155	190	703	288	18	1377
Ialoveni	18	30	55	179	114	6	402
Nisporeni	16	18	47	41	20	0	142
Orhei	22	146	331	480	248	10	1237
Rezina	6	82	147	227	90	1	553
Strășeni	5	55	130	178	112	2	482
Șoldănești	10	99	145	239	50	0	543
Telenești	10	75	208	324	138	12	767
Ungheni	17	83	145	273	162	7	687
Sud / Юг / South	340	1186	2292	3775	2220	95	9908
Basarabeasca	11	44	87	163	149	5	459
Cahul	50	220	441	703	295	19	1728
Cantemir	79	235	361	543	284	9	1511
Căușeni	10	109	266	372	235	14	1006
Cimișlia	41	158	294	541	279	5	1318
Leova	34	111	151	284	112	2	694
Ștefan Vodă	80	192	358	669	529	35	1863
Taraclia	35	117	334	500	337	6	1329
UTA Găgăuzia	69	289	1028	1108	992	30	3516

42c. Numărul salariaților angajați permanent care au lucrat în agricultură, în exploatațiile agricole, pe grupe de vârstă și sexe, în profil teritorial

Число наемных работников, занятых постоянно в сельском хозяйстве, по полу и возрастным группам, в территориальном разрезе

Number of permanent employees working in agriculture, in agricultural holdings, by age group and sex, in teritorial aspect

	15 – 24	25 – 34	35 – 44	45 – 54	55 – 64	65 și peste 65 и более 65 and over	Total Всего Total
Femei, număr persoane							
Женщины, число лиц							
Women, number of persons							
Total / Всего / Total	918	3236	5861	8201	3310	167	21693
Municipiul Chișinău	55	139	198	144	148	12	696
Nord / Север / North	394	1290	2167	3128	1239	107	8325
Municipiul Bălți	19	46	56	82	100	18	321
Briceni	47	118	182	219	90	14	670
Dondușeni	13	60	85	201	85	9	453
Drochia	24	147	347	455	129	9	1111
Edineț	25	84	114	187	58	1	469
Fălești	10	70	198	274	118	6	676
Florești	105	157	154	248	91	1	756
Glodeni	13	64	140	256	76	25	574
Ocnîța	23	91	135	165	84	4	502
Rîșcani	26	153	225	321	138	7	870
Sîngerei	44	135	250	384	167	8	988
Soroca	45	165	281	336	103	5	935
Centru / Центр / Centre	182	786	1415	2150	804	17	5354
Anenii Noi	42	159	211	316	177	2	907
Călărași	0	23	44	44	11	0	122

continuare / продолжение / continued

	15 – 24	25 – 34	35 – 44	45 – 54	55 – 64	65 și peste 65 и более 65 and over	Total Всего Total
Criuleni	13	52	81	150	57	6	359
Dubăsari	27	56	104	136	21	2	346
Hîncești	22	67	202	343	135	0	769
Ialoveni	5	16	26	96	66	0	209
Nisporeni	8	20	31	30	21	0	110
Orhei	14	125	212	343	64	1	759
Rezina	2	20	59	84	28	1	194
Strășeni	18	74	178	187	68	1	526
Șoldănești	3	36	45	52	12	0	148
Telenești	23	96	146	231	78	3	577
Ungheni	5	42	76	138	66	1	328
Sud / Юз / South	256	847	1591	2104	772	22	5592
Basarabeasca	9	18	49	111	40	1	228
Cahul	33	160	302	423	136	4	1058
Cantemir	77	211	301	354	92	0	1035
Căușeni	13	59	131	165	74	10	452
Cimișlia	26	110	206	293	96	6	737
Leova	22	94	139	139	23	0	417
Ștefan Vodă	16	119	285	365	160	1	946
Taraclia	60	76	178	254	151	0	719
UTA Găgăuzia	31	174	490	675	347	9	1726

43. Conducătorul/capul exploatației agricole, după tipul activităților

Руководители/главы хозяйств по видам деятельности, приносящим
Manager/head of the agricultural holding by type of income generating

	Conducătorul/capul exploatației agricole Руководители/главы хозяйств Manager/head of the agricultural holding				Conducătorul/capul explo- Руководители/главы Manager/head of the	
	Total Всего Total	Nu practică alte activități economice aducătoare de venituri Не практикуют прочие виды деятельности, приносящие доходы Not practicing other income generating economic activities	Practică activități neagricole, care sunt legate direct de exploatația agricolă Практикуют другие несельскохозяйственные виды деятельности, которые не связаны напрямую с деятельностью хозяйства Practicing non-agricultural activities directly related to the holding	Practică activități care nu sunt legate direct de exploatația agricolă Практикуют другие виды деятельности, которые не связаны напрямую с деятельностью хозяйства Practicing activities which are not directly related to the holding	Total Всего Total	Nu practică alte activități economice aducătoare de venituri Не практикуют прочие виды деятельности, приносящие доходы Not practicing other income generating economic activities
Total / Всего / Total	902214	681458	30130	190626	3446	2089
Municipiul Chișinău	32098	15001	773	16324	100	56
Nord / Север / North	310241	246283	10842	53116	1156	790
Municipiul Bălți	2977	1679	106	1192	12	5
Briceni	31285	26303	596	4386	109	78
Dondușeni	18888	15518	1007	2363	80	68
Drochia	33356	25064	1126	7166	99	76
Edineț	28323	22953	747	4623	155	119
Fălești	32244	26389	1205	4650	106	94
Florești	34095	28673	1564	3858	111	74
Glodeni	21469	18751	838	1880	82	66
Ocnîța	18404	12967	424	5013	77	22
Rîșcani	26978	19587	801	6590	110	58
Sîngerei	32012	24545	1637	5830	112	81
Soroca	30210	23854	791	5565	103	49
Centru / Центр / Centre	357997	270163	9858	77976	1310	720
Anenii Noi	31054	24964	728	5362	156	129
Călărași	25670	18506	513	6651	72	26
Criuleni	31110	22564	1045	7501	141	78
Dubăsari	12953	11599	64	1290	55	30
Hîncești	41232	32277	1689	7266	148	70
Ialoveni	34045	21539	687	11819	96	62
Nisporeni	22654	18935	404	3315	50	32
Orhei	39604	28720	846	10038	153	112
Rezina	16158	12182	345	3631	67	14
Strășeni	29078	19136	827	9115	106	41
Șoldănești	15999	13630	230	2139	59	29
Telenești	25261	19943	1695	3623	103	45
Ungheni	33179	26168	785	6226	104	52
Sud / Юг / South	160920	121747	6516	32657	683	402
Basarabeasca	6825	4941	248	1636	40	30
Cahul	29352	21452	850	7050	137	83
Cantemir	18142	14086	835	3221	77	54
Căușeni	30925	22407	730	7788	93	48
Cimișlia	21925	18077	1285	2563	84	65
Leova	16575	13150	552	2873	77	54
Ștefan Vodă	23996	17895	1694	4407	100	53
Taraclia	13180	9739	322	3119	75	15
UTA Găgăuzia	40958	28264	2141	10553	197	121

economice aducătoare de venituri practicate, în profil teritorial

доход, в территориальном разрезе

economic activities practiced, in territorial aspect

persoane / лиц / persons

din care: / из них: / of them:

atației agricole cu personalitate juridică хозяйств с юридическим статусом agricultural holding with legal status		Conducătorul/capul exploatației agricole fără personalitate juridică Руководители/главы хозяйств без юридического статуса Manager/head of the agricultural holding without legal status			
Practică activități neagricole, care sunt legate direct de exploatația agricolă Практикуют другие несельскохозяйственные виды деятельности, которые не связаны напрямую с деятельностью хозяйства Practicing non-agricultural activities directly related to the holding	Practică activități care nu sunt legate direct de exploatația agricolă Практикуют другие виды деятельности, которые не связаны напрямую с деятельностью хозяйства Practicing activities which are not directly related to the holding	Total Всего Total	Nu practică alte activități economice aducătoare de venituri Не практикуют прочие виды деятельности, приносящие доходы Not practicing other income generating economic activities	Practică activități neagricole, care sunt legate direct de exploatația agricolă Практикуют другие несельскохозяйственные виды деятельности, которые не связаны напрямую с деятельностью хозяйства Practicing non-agricultural activities directly related to the holding	Practică activități care nu sunt legate direct de exploatația agricolă Практикуют другие виды деятельности, которые не связаны напрямую с деятельностью хозяйства Practicing activities which are not directly related to the holding
377	980	898768	679369	29753	189646
17	27	31998	14945	756	16297
101	265	309085	245493	10741	52851
2	5	2965	1674	104	1187
5	26	31176	26225	591	4360
4	8	18808	15450	1003	2355
6	17	33257	24988	1120	7149
19	17	28168	22834	728	4606
2	10	32138	26295	1203	4640
15	22	33984	28599	1549	3836
10	6	21387	18685	828	1874
13	42	18327	12945	411	4971
7	45	26868	19529	794	6545
13	18	31900	24464	1624	5812
5	49	30107	23805	786	5516
173	417	356687	269443	9685	77559
23	4	30898	24835	705	5358
0	46	25598	18480	513	6605
14	49	30969	22486	1031	7452
11	14	12898	11569	53	1276
28	50	41084	32207	1661	7216
13	21	33949	21477	674	11798
5	13	22604	18903	399	3302
7	34	39451	28608	839	10004
26	27	16091	12168	319	3604
16	49	28972	19095	811	9066
1	29	15940	13601	229	2110
8	50	25158	19898	1687	3573
21	31	33075	26116	764	6195
60	221	160237	121345	6456	32436
4	6	6785	4911	244	1630
3	51	29215	21369	847	6999
4	19	18065	14032	831	3202
4	41	30832	22359	726	7747
8	11	21841	18012	1277	2552
8	15	16498	13096	544	2858
15	32	23896	17842	1679	4375
14	46	13105	9724	308	3073
26	50	40761	28143	2115	10503

44. Conducătorul/capul exploatației agricole, după experiența
 Руководители/главы хозяйств по практическому опыту рабо-
 Manager/head of the agricultural holding, by practical experience

	Conducătorul/capul exploatației agricole Руководители/главы хозяйств Manager/head of the agricultural holding			
	Total Всего Total	din care după experiență: из них с опытом работы: / of them by the practical experience		
		pînă la 5 ani до 5 лет up to 5 years	5-10 ani 5-10 лет 5-10 years	10 ani și peste 10 лет и более 10 years and over
Total / Всего / Total	902214	119015	172181	611018
Municipiul Chișinău	32098	6226	7903	17969
Nord / Север / North	310241	33825	54701	221715
Municipiul Bălți	2977	439	551	1987
Briceni	31285	2390	5951	22944
Dondușeni	18888	1491	3674	13723
Drochia	33356	1931	5566	25859
Edineț	28323	2975	5072	20276
Fălești	32244	5601	4975	21668
Florești	34095	4583	5955	23557
Glodeni	21469	2281	4127	15061
Ocnița	18404	3228	3940	11236
Rîșcani	26978	2884	3948	20146
Sîngerei	32012	3140	6024	22848
Soroca	30210	2882	4918	22410
Centru / Центр / Centre	357997	53129	72911	231957
Anenii Noi	31054	6045	7280	17729
Călărași	25670	3476	5415	16779
Criuleni	31110	5612	6545	18953
Dubăsari	12953	2296	3024	7633
Hîncești	41232	4745	7326	29161
Ialoveni	34045	9848	7391	16806
Nisporeni	22654	2859	4665	15130
Orhei	39604	4582	7463	27559
Rezina	16158	1843	2490	11825
Strășeni	29078	3906	6113	19059
Șoldănești	15999	1477	2887	11635
Telenești	25261	1849	4933	18479
Ungheni	33179	4591	7379	21209
Sud / Юз / South	160920	19578	30568	110774
Basarabeasca	6825	666	1149	5010
Cahul	29352	5280	5441	18631
Cantemir	18142	2235	3389	12518
Căușeni	30925	2206	5271	23448
Cimișlia	21925	2742	5277	13906
Leova	16575	2566	3477	10532
Ștefan Vodă	23996	1832	4183	17981
Taraclia	13180	2051	2381	8748
UTA Găgăuzia	40958	6257	6098	28603

practică în domeniul agriculturii, în profil teritorial

ты в области сельского хозяйства, в территориальном разрезе
in the field of agriculture, in territorial aspect

persoane / лиц / persons

din care: / из них: / of them:							
Conducătorul/capul exploatației agricole cu personalitate juridică Руководители/главы хозяйств с юридического статуса Manager/head of the agricultural holding with legal status				Conducătorul/capul exploatației agricole fără personalitate juridică Руководители/главы хозяйств без юридического статуса Manager/head of the agricultural holding without legal status			
Total Всего Total	pînă la 5 ani до 5 лет up to 5 years	5-10 ani 5-10 лет 5-10 years	10 ani și peste 10 лет и более 10 years and over	Total Всего Total	pînă la 5 ani до 5 лет up to 5 years	5-10 ani 5-10 лет 5-10 years	10 ani și peste 10 лет и более 10 years and over
3446	855	766	1825	898768	118160	171415	609193
100	30	22	48	31998	6196	7881	17921
1156	271	236	649	309085	33554	54465	221066
12	3	3	6	2965	436	548	1981
109	21	24	64	31176	2369	5927	22880
80	37	10	33	18808	1454	3664	13690
99	14	20	65	33257	1917	5546	25794
155	42	38	75	28168	2933	5034	20201
106	16	16	74	32138	5585	4959	21594
111	38	23	50	33984	4545	5932	23507
82	24	24	34	21387	2257	4103	15027
77	15	12	50	18327	3213	3928	11186
110	24	26	60	26868	2860	3922	20086
112	15	17	80	31900	3125	6007	22768
103	22	23	58	30107	2860	4895	22352
1310	374	330	606	356687	52755	72581	231351
156	72	25	59	30898	5973	7255	17670
72	13	20	39	25598	3463	5395	16740
141	38	36	67	30969	5574	6509	18886
55	11	14	30	12898	2285	3010	7603
148	41	34	73	41084	4704	7292	29088
96	41	18	37	33949	9807	7373	16769
50	16	17	17	22604	2843	4648	15113
153	38	48	67	39451	4544	7415	27492
67	16	19	32	16091	1827	2471	11793
106	31	29	46	28972	3875	6084	19013
59	15	12	32	15940	1462	2875	11603
103	9	30	64	25158	1840	4903	18415
104	33	28	43	33075	4558	7351	21166
683	134	138	411	160237	19444	30430	110363
40	6	9	25	6785	660	1140	4985
137	30	37	70	29215	5250	5404	18561
77	7	5	65	18065	2228	3384	12453
93	14	21	58	30832	2192	5250	23390
84	18	9	57	21841	2724	5268	13849
77	23	20	34	16498	2543	3457	10498
100	26	22	52	23896	1806	4161	17929
75	10	15	50	13105	2041	2366	8698
197	46	40	111	40761	6211	6058	28492

45. Conducătorul/capul exploatației agricole, după nivelul de educație în domeniul agriculturii și participarea la instruire profesională în domeniul agricol, în profil teritorial

Руководители/главы хозяйств по уровню образования в области сельского хозяйства и участию в профессиональном обучении в области сельского хозяйства, в территориальном разрезе

Manager/head of the agricultural holding, by level of education in the field of agriculture and participation in a training course in the field of agriculture, in territorial aspect

persoane / лиц / persons

	Ultimul nivel de educație în domeniul agriculturii Уровень образования в области сельского хозяйства Latest level of education in the field of agriculture					Participarea la instruire profesională în domeniul agricol Участие в профессиональном обучении в области сельского хозяйства Participation in a training course in the field of agriculture
	fără studii без образования without studies	studii profesionale профессиональное образование professional studies	studii medii speciale среднее специальное образование secondary education	studii superioare высшее образование higher education (university)	Total Всего Total	
Total / Всего / Total	741249	87443	42893	30629	902214	58520
Municipiul Chișinău	28895	1385	944	874	32098	1673
Nord / Север / North	255271	30227	14511	10232	310241	17431
Municipiul Bălți	2538	230	127	82	2977	139
Briceni	27644	1772	973	896	31285	1314
Donușeni	14202	2408	1379	899	18888	856
Drochia	26404	4017	1841	1094	33356	1472
Edineț	24635	1828	1090	770	28323	1065
Fălești	27216	2846	1274	908	32244	1977
Florești	27133	3921	1820	1221	34095	2138
Glodeni	18186	2035	689	559	21469	953
Ocnîța	15316	1302	914	872	18404	2525
Rîșcani	20080	4084	1675	1139	26978	1978
Sîngerei	27734	2523	988	767	32012	1685
Soroca	24183	3261	1741	1025	30210	1329
Centru / Центр / Centre	300512	30078	15588	11819	357997	24470
Anenii Noi	23648	3604	2195	1607	31054	2297
Călărași	21815	2038	1013	804	25670	2317
Criuleni	25469	2347	1702	1592	31110	2698
Dubăsari	11864	617	250	222	12953	336
Hîncești	35286	3738	1311	897	41232	2574
Ialoveni	30089	2191	1054	711	34045	1910
Nisporeni	18817	1922	1046	869	22654	1863
Orhei	34335	2712	1472	1085	39604	2140
Rezina	13589	1412	641	516	16158	982
Strășeni	25454	1384	1355	885	29078	1836
Șoldănești	12702	1885	846	566	15999	1024
Telenești	19779	3331	1292	859	25261	2178
Ungheni	27665	2897	1411	1206	33179	2315
Sud / Юг / South	127061	18961	8956	5942	160920	12034
Basarabasca	5390	739	355	341	6825	542
Cahul	25402	2021	1178	751	29352	1392
Cantemir	13958	2544	1070	570	18142	1136
Căușeni	25351	3124	1351	1099	30925	3109
Cimișlia	16793	2741	1501	890	21925	1965
Leova	12473	2755	810	537	16575	1121
Ștefan Vodă	18258	3267	1489	982	23996	1813
Taraclia	9436	1770	1202	772	13180	956
UTA Găgăuzia	29510	6792	2894	1762	40958	2912

46a. Numărul salariaților din exploatațile agricole, pe sexe și numărul de zile lucrate (în echivalent 8 ore/zi), în profil teritorial
Число наёмных работников по полу и фактически отработанное время у сельхозпроизводителей (в пересчете на 8-ми часовой рабочий день), в территориальном разрезе
Number of employees of agricultural holdings, by sex and number of days worked (equivalent 8 hours/day), in territorial aspect

	Persoane, număr Численность работников, лиц Persons, number			Numărul de zile lucrate (în echivalent 8 ore/zi) Число отработанных дней (в пересчете на 8-ми часовой рабочий день) Number of days worked (equivalent 8 hours / day)			Numărul de zile lucrate (în echivalent 8 ore/zi) în calcul la 1 persoană angajată Число отработанных дней (в пересчете на 8-ми часовой рабочий день) в среднем на 1 наёмного работника Number of days worked (equivalent 8 hours / day) per person employed		
	total всего total	bărbați мужчины men	femei женщины women	total всего total	bărbați мужчины men	femei женщины women	total всего total	bărbați мужчины men	femei женщины women
Salariați, total / Наёмные работники, всего / Employees, total									
Total / Всего / Total	375370	227378	147992	12633244	8024914	4608330	34	35	31
Municipiul Chișinău	2183	1198	985	331795	177808	153987	152	148	156
Nord / Север / North	119102	86447	32655	5194139	3342784	1851355	44	39	57
Municipiul Bălți	752	353	399	137008	63247	73761	182	179	185
Briceni	3562	1840	1722	415494	253655	161839	117	138	94
Dondușeni	4969	3002	1967	264804	165936	98868	53	55	50
Drochia	4438	2574	1864	595071	416461	178610	134	162	96
Edineț	10755	3800	6955	424810	278816	145994	39	73	21
Fălești	3057	2253	804	418994	267886	151108	137	119	188
Florești	28390	26492	1898	608477	402074	206403	21	15	109
Glodeni	2548	1617	931	355515	248150	107365	140	153	115
Ocnîța	2628	1542	1086	323208	207915	115293	123	135	106
Rîșcani	48358	37548	10810	629726	426204	203522	13	11	19
Sîngerei	4691	2739	1952	489732	278317	211415	104	102	108
Soroca	4954	2687	2267	531300	334123	197177	107	124	87
Centru / Центр / Centre	94679	58668	36011	2910552	1820419	1090133	31	31	30
Anenii Noi	3191	1772	1419	472396	279197	193199	148	158	136
Călărași	929	541	388	93965	60204	33761	101	111	87
Criuleni	1575	1079	496	251968	172749	79219	160	160	160
Dubăsari	1649	1220	429	125222	88608	36614	76	73	85
Hîncești	2788	1668	1120	346279	227314	118965	124	136	106
Ialoveni	680	441	239	105723	73261	32462	155	166	136
Nisporeni	25254	12593	12661	120152	59406	60746	5	5	5
Orhei	2654	1556	1098	336376	207565	128811	127	133	117
Rezina	22087	16605	5482	181442	132736	48706	8	8	9
Strășeni	2578	1134	1444	188253	92823	95430	73	82	66
Șoldănești	16369	11816	4553	189633	143420	46213	12	12	10
Telenești	6379	3383	2996	302205	152261	149944	47	45	50
Ungheni	8546	4860	3686	196938	130875	66063	23	27	18
Sud / Юг / South	141307	70434	70873	3218806	2048220	1170586	23	29	17
Basarabeasca	2295	1105	1190	167622	109902	57720	73	99	49
Cahul	24021	9760	14261	549402	336016	213386	23	34	15
Cantemir	35410	21804	13606	560960	331049	229911	16	15	17
Căușeni	54466	24495	29971	403838	251072	152766	7	10	5
Cimișlia	13154	6722	6432	374746	253094	121652	28	38	19
Leova	5891	2779	3112	180690	117254	63436	31	42	20
Ștefan Vodă	3438	2161	1277	541767	359420	182347	158	166	143
Taraclia	2632	1608	1024	439781	290413	149368	167	181	146
UTA Găgăuzia	18099	10631	7468	977952	635683	342269	54	60	46

46b. Numărul salariaților din exploatațiile agricole, pe sexe și numărul de zile lucrate (în echivalent 8 ore/zi), în profil teritorial

Число наёмных работников по полу и фактически отработанное время у сельхозпроизводителей (в пересчете на 8-ми часовой рабочий день), в территориальном разрезе

Number of employees of agricultural holdings, by sex and number of days worked (equivalent 8 hours/day), in territorial aspect

	Persoane, număr Численность работников, лиц Persons, number			Numărul de zile lucrate (în echivalent 8 ore/zi) Число отработанных дней (в пересчете на 8-ми часовой рабочий день) Number of days worked (equivalent 8 hours / day)			Numărul de zile lucrate (în echivalent 8 ore/zi) în calcul la 1 persoană angajată Число отработанных дней (в пересчете на 8-ми часовой рабочий день) в среднем на 1 наёмного работника Number of days worked (equivalent 8 hours / day) per person employed		
	total всего total	bărbați мужчины men	femei женщины women	total всего total	bărbați мужчины men	femei женщины women	total всего total	bărbați мужчины men	femei женщины women
Salariați, angajați permanent / Работники, нанятые постоянно / Employees, hired permanently									
Total / Всего / Total	60386	38693	21693	10427656	6875578	3552078	173	178	164
Municipiul Chișinău	1550	854	696	286148	151807	134341	185	178	193
Nord / Север / North	23555	15230	8325	4266539	2837539	1429000	181	186	172
Municipiul Bălți	633	312	321	121863	60453	61410	193	194	191
Briceni	1912	1242	670	338631	219300	119331	177	177	178
Dondușeni	1205	752	453	206058	136263	69795	171	181	154
Drochia	2993	1882	1111	498581	359407	139174	167	191	125
Edineț	1586	1117	469	309185	221782	87403	195	199	186
Fălești	1920	1244	676	391976	251835	140141	204	202	207
Florești	2109	1353	756	433347	293998	139349	205	217	184
Glodeni	1880	1306	574	314924	229553	85371	168	176	149
Ocnîța	1580	1078	502	277807	188638	89169	176	175	178
Rîșcani	2779	1909	870	477960	322411	155549	172	169	179
Sîngerei	2421	1433	988	412701	247292	165409	170	173	167
Soroca	2537	1602	935	483506	306607	176899	191	191	189
Centru / Центр / Centre	14539	9185	5354	2314575	1515147	799428	159	165	149
Anenii Noi	2272	1365	907	442960	268074	174886	195	196	193
Călărași	377	255	122	45322	34437	10885	120	135	89
Criuleni	1156	797	359	211643	144240	67403	183	181	188
Dubăsari	924	578	346	117448	82855	34593	127	143	100
Hîncești	2146	1377	769	328773	218033	110740	153	158	144
Ialoveni	611	402	209	101864	71110	30754	167	177	147
Nisporeni	252	142	110	26066	12962	13104	103	91	119
Orhei	1996	1237	759	319523	198456	121067	160	160	160
Rezina	747	553	194	116822	91250	25572	156	165	132
Strășeni	1008	482	526	158403	77526	80877	157	161	154
Șoldănești	691	543	148	121454	94641	26813	176	174	181
Telenești	1344	767	577	166251	109273	56978	124	142	99
Ungheni	1015	687	328	158046	112290	45756	156	163	140
Sud / Юг / South	15500	9908	5592	2729309	1813012	916297	176	183	164
Basarabeasca	687	459	228	152869	103659	49210	223	226	216
Cahul	2786	1728	1058	465985	300176	165809	167	174	157
Cantemir	2546	1511	1035	447867	272592	175275	176	180	169
Căușeni	1458	1006	452	272518	187840	84678	187	187	187
Cimișlia	2055	1318	737	327416	226578	100838	159	172	137
Leova	1111	694	417	161939	109625	52314	146	158	125
Ștefan Vodă	2809	1863	946	503487	341448	162039	179	183	171
Taraclia	2048	1329	719	397228	271094	126134	194	204	175
UTA Găgăuzia	5242	3516	1726	831085	558073	273012	159	159	158

46c. Numărul salariaților din exploatațiile agricole, pe sexe și numărul de zile lucrate (în echivalent 8 ore/zi), în profil teritorial

Число наёмных работников по полу и фактически отработанное время у сельхозпроизводителей (в пересчете на 8-ми часовой рабочий день), в территориальном разрезе

Number of employees of agricultural holdings, by sex and number of days worked (equivalent 8 hours/day), in territorial aspect

	Persoane, număr Численность работников, лиц Persons, number			Numărul de zile lucrate (în echivalent 8 ore/zi) Число отработанных дней (в пересчете на 8-ми часовой рабочий день) Number of days worked (equivalent 8 hours / day)			Numărul de zile lucrate (în echivalent 8 ore/zi) în calcul la 1 persoană angajată Число отработанных дней (в пересчете на 8-ми часовой рабочий день) в среднем на 1 наёмного работника Number of days worked (equivalent 8 hours / day) per person employed		
	total всего total	bărbați мужчины men	femei женщины women	total всего total	bărbați мужчины men	femei женщины women	total всего total	bărbați мужчины men	femei женщины women
Salariați, angajați temporar / Работники, нанятые временно / Employees, hired temporarily									
Total / Всего / Total	314984	188685	126299	2205588	1149336	1056252	7	6	8
Municipiul Chișinău	633	344	289	45647	26001	19646	72	76	68
Nord / Север / North	95547	71217	24330	927600	505245	422355	10	7	17
Municipiul Bălți	119	41	78	15145	2794	12351	127	68	158
Briceni	1650	598	1052	76863	34355	42508	47	57	40
Dondușeni	3764	2250	1514	58746	29673	29073	16	13	19
Drochia	1445	692	753	96490	57054	39436	67	82	52
Edineț	9169	2683	6486	115625	57034	58591	13	21	9
Fălești	1137	1009	128	27018	16051	10967	24	16	86
Florești	26281	25139	1142	175130	108076	67054	7	4	59
Glodeni	668	311	357	40591	18597	21994	61	60	62
Ocnîța	1048	464	584	45401	19277	26124	43	42	45
Rîșcani	45579	35639	9940	151766	103793	47973	3	3	5
Sîngerei	2270	1306	964	77031	31025	46006	34	24	48
Soroca	2417	1085	1332	47794	27516	20278	20	25	15
Centru / Центр / Centre	80140	49483	30657	595977	305272	290705	7	6	9
Anenii Noi	919	407	512	29436	11123	18313	32	27	36
Călărași	552	286	266	48643	25767	22876	88	90	86
Criuleni	419	282	137	40325	28509	11816	96	101	86
Dubăsari	725	642	83	7774	5753	2021	11	9	24
Hîncești	642	291	351	17506	9281	8225	27	32	23
Ialoveni	69	39	30	3859	2151	1708	56	55	57
Nisporeni	25002	12451	12551	94086	46444	47642	4	4	4
Orhei	658	319	339	16853	9109	7744	26	29	23
Rezina	21340	16052	5288	64620	41486	23134	3	3	4
Strășeni	1570	652	918	29850	15297	14553	19	23	16
Șoldănești	15678	11273	4405	68179	48779	19400	4	4	4
Telenești	5035	2616	2419	135954	42988	92966	27	16	38
Ungheni	7531	4173	3358	38892	18585	20307	5	4	6
Sud / Юг / South	125807	60526	65281	489497	235208	254289	4	4	4
Basarabeasca	1608	646	962	14753	6243	8510	9	10	9
Cahul	21235	8032	13203	83417	35840	47577	4	4	4
Cantemir	32864	20293	12571	113093	58457	54636	3	3	4
Căușeni	53008	23489	29519	131320	63232	68088	2	3	2
Cimișlia	11099	5404	5695	47330	26516	20814	4	5	4
Leova	4780	2085	2695	18751	7629	11122	4	4	4
Ștefan Vodă	629	298	331	38280	17972	20308	61	60	61
Taraclia	584	279	305	42553	19319	23234	73	69	76
UTA Găgăuzia	12857	7115	5742	146867	77610	69257	11	11	12



Glosar de termeni

Глоссарий терминов

Glossary of terms

GLOSAR DE TERMENI

Abatoare:	Construcții speciale pentru recepționarea, pregătirea, sacrificarea, depozitarea și livrarea cărnii de: bovine, porcine etc., păsări.
Activitate agricolă:	Totalitatea proceselor desfășurate în vederea obținerii produselor agricole vegetale și/sau animale, în forma lor naturală, brută, folosite pentru alimentația oamenilor, furajarea animalelor și ca materii prime pentru industrie.
Activități neagricole:	Activități conexe, cu caracter neagricol, desfășurate în cadrul exploatații agricole (prelucrarea cărnii, laptelui, fructelor și legumelor, strugurilor, meșteșugărie, agroturism etc.).
Adăposturi amenajate pentru păsări:	Construcții agricole destinate adăpostirii păsărilor împotriva intemperiilor, în vederea realizării producțiilor zootehnice.
Adăposturi pentru porcine:	Construcții agricole destinate adăpostirii porcinelor împotriva intemperiilor, în vederea realizării producțiilor zootehnice.
Agricultură ecologică:	Sistem de producție agricolă bazat pe standarde specifice în scopul realizării unor agro-ecosisteme durabile din punct de vedere social, ecologic și economic, când exploatarea produce produse vegetale și animale prin aplicarea unor metode de producție ecologică. Pentru realizarea activităților de producție <i>exploatarea deține un certificat oficial care atestă faptul că produsele agricole obținute au fost produse prin metode de producție ecologică</i> . Exploatarea este în perioada de conversie la producția ecologică dacă aceasta aplică metode ecologice de producție, dar se află în perioada de tranziție – trecerea de la metodele de producție convenționale la metodele de producție ecologică nu a fost finalizată.
Alte terenuri împădurite:	Terenuri cu acoperire mai mică de copaci/arbuști/tufișuri ca să fie clasificate ca păduri.
An agricol:	1 noiembrie 2009 – 31 octombrie 2010, pentru recensământul agricol 2011 din Republica Moldova.
Anchetă prin sondaj:	Colectarea de date dintr-un eșantion de unități statistice, și nu exhaustiv, de la toate unitățile, ca la un recensământ.
Capul/ Conducătorul exploatații agricole:	Persoana care ia deciziile majore privind activitățile din cadrul exploatații ei. Capul exploatații poate fi persoană fizică, grup de persoane fizice sau persoană juridică în numele și în contul căreia exploatarea agricolă își desfășoară activitatea și care răspunde din punct de vedere economic și juridic de exploatarea respectivă, suportând riscurile economice care decurg din activitatea exploatații.
Ciupercării:	Suprafețele cultivate cu ciuperci, în spații special amenajate, în teren arabil, în subsoluri, pivnițe și/sau beciuri.
Clase de mărime ale suprafeței totale:	Indică distribuția exploatațiilor agricole în funcție de mărimea suprafeței totale de teren a exploatații.

Clasificare:	Culegerea sau prezentarea datelor într-un format structurat, pe clase, cum ar fi: clase de mărime a terenului, categorii de utilizare a terenului, statutul juridic al exploatațiilor, etc.
Culturi agricole succesive:	Suprafețele de teren însămânțate succesiv, cu una sau mai multe culturi diferite pe aceeași bucată de pământ în diferite perioade ale anului agricol. După recoltarea culturii de bază, se plantează o altă cultură, în vederea obținerii unei a doua recolte, în același an.
Culturi permanente:	Culturile care ocupă solul pentru o perioadă cât mai îndelungată și de la care se obțin producții mai mulți ani la rând, culturi pe care nu se practică un sistem de rotație și sunt altele decât pășunile permanente. Culturile permanente cuprind suprafețele cu plantații pomicole, arbuști fructiferi, plantații viticole, pepiniere pomicole, pepiniere viticole și terenul în pregătire pentru vii, livezi și alte culturi permanente. Sunt cuprinse și pepinierele (cu excepția celor forestiere, necomerciale, care se includ la suprafețe forestiere), cât și plantele pentru împletituri (exemplu: răchită, salcîmi pitici).
Culturi temporare:	Culturi cu un ciclu vegetativ de mai puțin de un an.
Date structurale:	Datele privind structura organizatorică de bază a exploatațiilor agricole, cum ar fi mărimea fermei și utilizarea terenului. Acestea nu se modifică repede în timp.
Efective de animale:	Totalitatea animalelor domestice crescute pentru producție, reproducție, îngrășare/vînzare și de muncă, existente la momentul de referință (01 martie 2011).
Erori de eșantionare:	Erorile statistice obținute în urma unei anchete prin sondaj datorită faptului că datele sunt colectate doar dintr-un eșantion de unități.
Eurostat:	Oficiul statistic al Uniunii Europene și coordonatorul Sistemului Statistic European. Eurostat este un Directorat General al Comisiei Europene, cu sediul la Luxemburg. Principalele sale responsabilități constau în furnizarea de informații statistice instituțiilor Uniunii Europene (UE) și promovarea unor metode statistice armonizate pentru statele membre ale UE și pentru cele candidate la aderare, precum și pentru țările EFTA.
Evidență contabilă a activității desfășurate în cadrul exploatației agricole:	Ansamblul operațiunilor de înregistrare, pe baza unor norme și reguli contabile și de evidență, a mișcării fondurilor și materialelor în cadrul unei exploatații agricole. Nu sunt considerate operațiuni contabile: notițele ocazionale asupra diferitelor operațiuni, înscrise într-o agendă; înregistrări asupra veniturilor și cheltuielilor numai pentru o parte a activităților agricole ale exploatației agricole.
Exploatație agricolă:	Unitate tehnico-economică de sine stătătoare (cu sau fără personalitate juridică) cu gestiune unică și care desfășoară activități agricole prin utilizarea suprafețelor agricole și/sau creșterea animalelor sau activități de menținere a terenurilor agricole în bune condiții agricole și de mediu, fie ca activitate principală, fie ca activitate secundară.
Exploatații agricole cu personalitate juridică:	Se includ: cooperative agricole, societăți pe acțiuni, societăți cu răspundere limitată, întreprinderi de stat, alte tipuri de exploatații.

Exploatații agricole fără personalitate juridică:	Se includ: Gospodării țărănești (de fermier) înregistrate/ întreprinderi individuale + alte tipuri de exploatații.
Exploatații agricole temporar inactive:	Unități care au existat pe listele de recensare ale recensământului și care au fost recunoscute ca exploatații agricole în perioada de colectare a datelor în cadrul recensământului, care în perioada de referință a recensământului nu au desfășurat activități agricole (producție vegetală sau creșterea animalelor sau menținerea terenurilor agricole în bune condiții) din diverse motive cum ar fi: (i) dezastre naturale (ex. inundații), (ii) îmbolnăvirea conducătorului/capului exploatației, (iii) acțiuni în instanța de judecată, (iv) faliment, (v) procese pentru iesirea din indiviziune, sau (vi) unitatea este nou creată și nu a început încă activitatea agricolă. Pentru acest tip specific de exploatații agricole care în timpul anului agricol au deținut teren dar nu l-au utilizat și nu au crescut animale și/sau păsări, suprafața de teren a fost înregistrată ca neutilizată în anul agricol respectiv.
Grădini:	Terenuri amplasate în extravilanul localităților, atribuite în conformitate cu art. 39 al Codului Funciar al Republicii Moldova, pe moduri de deținere.
Irigații:	Asigurarea suprafețelor cu apa necesară, în afară de apa pluvială, în scopuri agricole.
Fertilizanți:	Substanțe care asigură plantelor nutrienții necesari sau care favorizează creșterea plantelor, care conțin cel puțin 5% din cei trei nutrienți de bază (N, P ₂ O ₅ și K ₂ O).
Fertilizanți chimici:	Îngrășăminte fabricate din materiale neorganice.
Lot de pe lângă casă:	Terenuri amplasate în intravilanul localităților, atribuite în conformitate cu art. 11 (82) al Codului Funciar al Republicii Moldova, pe moduri de deținere.
Membrii exploatației agricole individuale:	Persoanele care au vârsta de minim 15 ani, împliniți la momentul înregistrării, și care au desfășurat activități agricole în cadrul exploatației agricole.
Modul de deținere a terenului:	Aranjamente în virtutea cărora exploatantul lucrează terenul din cadrul unei exploatații (în proprietate, luat în arendă, în folosință și alte moduri de deținere).
Parcelă:	Reprezintă orice bucată de teren înconjurată de alte suprafețe de teren, apă, drumuri, pădure etc. și care nu face corp comun cu restul terenului unității de observare.
Pădure:	Teren cu copaci cu înălțime de 5 metri și peste 5 metri cu consistența arborului de peste 10% .
Pășuni și finețe naturale:	Terenurile consacrate, în mod permanent (timp de 5 ani sau mai mult), culturi de plante furajere ierboase, prin însămânțare sau auto-însămânțare (natural) și care nu sunt incluse în sistemul de rotație a culturilor, din cadrul exploatației agricole. Terenurile pot fi folosite pentru pășunat sau cosit pentru însilozare, sau pentru fin.

Pepiniere viticole și plantații port-altoi:	Suprafețele utilizate pentru producerea materialului de înmulțire a viței de vie, adică a materialului săditor viticol (mustăceri), iar plantațiile port-altoi reprezintă terenurile ocupate cu plantații pentru producerea butașilor port-altoi.
Pepiniere pomicole:	Suprafețele utilizate pentru producerea materialului săditor pomicol, în vederea înființării livezilor de pomi fructiferi.
Periodă de referință:	Perioada de timp la care se referă o anumită dată colectată în cadrul unui recensământ sau anchetă - de exemplu, anul agricol pentru culturi (1 Noiembrie 2009 – 31 octombrie 2010); ziua recensării pentru animale (1 martie 2011).
Persoană juridică:	Exploatații agricole cu personalitate juridică = (i) Cooperativă agricolă, (ii) Societate pe acțiuni, (iii) Societate cu răspundere limitată, (iv) Întreprindere de stat, (v) Alte tipuri de exploatații.
Persoană ocupată:	O persoană cu muncă remunerată sau lucrător pe cont propriu.
Recensământ agricol:	Colectare de date structurale din exploatațiile agricole, acțiune care implică recensarea tuturor unităților agricole (uneori sunt considerate recensăminte și cercetările statistice aferente unor eșantioane foarte mari, reprezentative).
Salariat:	O persoană angajată care primește un salariu.
Salariat angajat permanent:	Persoană ocupată pe o perioadă nedeterminată, angajată cu contract de muncă. Aceasta primește, în schimbul activității prestate, retribuiri sub formă de salariu, în bani sau în natură, sub formă de comision, etc.
Salariat angajat temporar:	Persoană angajată pe o perioadă determinată, adică persoana care, în cursul celor 12 luni precedente datei înregistrării, nu a lucrat în fiecare săptămână în exploatația agricolă.
Statistica agricolă curentă:	Statistica agricolă curentă se referă la culegerea cu regularitate a datelor cu privire la producția agricolă și prețuri, pe baza anchetelor statistice periodice, de obicei efectuate în cursul unui an calendaristic, spre deosebire de datele structurale colectate în cadrul unui recensământ agricol ce se desfășoară o dată la 10 ani și care oferă informații cu privire la structura exploatațiilor agricole (<i>suprafața agricolă utilizată pe clase de mărime și categorii de utilizare, efectivele de animale, dotarea cu mașini și echipamente a exploatației, dotarea cu spații de depozitare, dotarea cu adăposturi pentru animale, practicile agricole utilizate, forța de muncă a exploatației, etc.</i>)
Statutul juridic al exploatației agricole:	Aspecte juridice ale funcționării exploatației agricole.
Statutul ocupării:	Clasificarea locului de muncă deținut de o persoană, de exemplu salariat, lucrător pe cont propriu, etc.
Suprafață agricolă utilizată:	Suprafața agricolă formată din teren arabil (<i>inclusiv terenul arabil aflat în repaus</i>), loturile de pe lângă casă și grădini, pășuni și finețe naturale (permanente) și culturi permanente (plantații viticole și pomicole).

Suprafață agricolă neutilizată (abandonată):	Suprafața agricolă neutilizată este suprafața agricolă abandonată care nu a mai fost lucrată în anul de referință al recensământului, nu a mai fost cuprinsă în sistemul de rotație a culturilor și nu este menținută în bune condiții agricole și de mediu. Acest teren poate fi din nou cultivat, utilizând resursele disponibile ale exploatației agricole. La această categorie se referă suprafețele de: teren arabil neutilizat (abandonat), culturi permanente abandonate (plantații pomicole, viticole și nucifere).
Suprafață amenajată pentru irigat:	Suprafața agricolă maximă care ar fi putut fi irigată în perioada de referință, indiferent de anul în care a fost amenajată, utilizând echipamentele și cantitatea de apă disponibile în exploatarea agricolă.
Suprafață irigată:	Suprafața efectiv irigată, pe care s-a efectuat cel puțin o udare într-un an agricol. Aceasta poate fi mai mică sau cel mult egală cu suprafața amenajată pentru irigat.
Suprafața împădurită:	La ele se referă suprafețele acoperite cu păduri naturale sau plantate, situate pe teritoriul gospodăriei și care au valoare reală și potențială din punctul de vedere al producției lemnului, cherestelei și altor produse forestiere sau utilizate în calitate de protecție. În această categorie e necesar de inclus și pepinierele forestiere. Rînduri de arbori, fișii de protecție și grupe de mici arbori și alte specii de vegetație forestieră trebuie incluse în categoria suprafețelor împădurite.
Suprafața totală a exploatației agricole:	Reprezintă suprafața deținută în anul agricol, sub toate formele de deținere și care cuprinde suprafața agricolă utilizată, suprafețele împădurite, heleștee, iazuri, bălți, suprafața agricolă neutilizată și alte suprafețe ocupate cu clădiri, curți cariere, teren pietros, stufăriș etc. Suprafața totală a unei exploatații agricole se urmărește sub toate formele de deținere: în proprietate, în arendă, în folosință și alte moduri de deținere (<i>utilizat cu titlu gratuit și alte moduri de deținere, etc.</i>). În suprafața totală a exploatației agricole nu s-au cuprins terenurile în proprietate , dar care au fost date în arendă, în folosință și alte moduri de deținere (<i>utilizat cu titlu gratuit și alte moduri de deținere, etc.</i>)
Teren arabil:	Suprafață de teren care se ară în mod regulat, în fiecare an sau la intervale mai mari de timp, în general conform unui sistem de rotație a culturilor, în scopul cultivării plantelor anuale sau perene. Acesta include și terenul arabil în repaus.
Teren arabil în repaus (ogor, rămas neînsămîntat, etc.):	Include terenurile arabile care au fost numai arate, pregătite pentru însămîntare, dar nu au fost însămîntate și cele care nu au fost reînsămîntate sub roada anului 2010. Tot aici se înscriu și terenurile pe care nu s-a efectuat nici un fel de lucrare, acestea fiind lăsate la odihnă pe toată durata campaniei agricole (terenuri lăsate în pârloagă). Aceste terenuri nu trebuie confundate cu terenurile pe care s-au practicat culturile succesive și cu suprafața agricolă neutilizată. Acest teren poate fi: <ul style="list-style-type: none"> – fără nici o cultură; – cu vegetație naturală spontană, care poate fi utilizată ca hrană pentru animale; – însămîntat exclusiv pentru producția de masă verde (pârloagă verde).

Teren în câmp:	Se includ terenurile exploatațiilor agricole cu personalitate juridică, terenurile gospodăriilor țărănești de fermier care au primit sectoare de teren atribuite în contul cotelor de teren echivalent în conformitate cu art. 12 al Codului Funciar al Republicii Moldova și art. 2 al Legii vizînd introducerea schimbărilor și completărilor în Codul Funciar nr. 173 – XIV din 22.10.1998.
Teren în proprietate:	Terenul care se află în proprietatea unei exploatații agricole.
Teren luat în arendă:	Suprafață utilizată de către o exploatație agricolă în schimbul unei rente prestabilite (în bani, natură sau altă formă) și pentru care a fost încheiat un contract scris sau o înțelegere verbală, pentru o perioadă de timp determinată.
Teren utilizat sub alte forme de deținere:	Suprafață utilizată cu titlu de schimb temporar, suprafață primită spre utilizare în cadrul unor forme de asociere, terenuri părăsite și lucrate de exploatația agricolă.
Unitatea de recensare:	Unitatea pentru care sunt colectate date în cadrul unui recensămînt sau anchetă. Unitatea de recensare la Recensămîntul General Agricol 2011 din Republica Moldova a fost <i>exploatația agricolă</i> .
Ultimul nivel de educație în domeniul agriculturii:	Nivelul educațional cel mai înalt atins de o persoană în domeniul agriculturii. Nu sunt incluse specializarile din alte domenii diferite de agricultură.
Unități agricole de dimensiuni mici:	<i>Gospodării ale populației din mediul urban care cultivă suprafețe de teren de pînă la 10 ari și cresc doar cîteva păsări (pînă la 20 de capete), precum și utilizatorii loturilor întovărășirilor pomilegumicole.</i>
Utilizarea terenului:	Clasificarea terenului în funcție de activitatea desfășurată pe terenul respectiv.
Zi de lucru la timp complet (8 ore) în cadrul exploatației agricole:	Munca prestată pentru o perioadă de minim 8 ore. Dacă ziua de lucru, în exploatația agricolă, este mai mică de 8 ore, se face transformarea în zi lucrată. Dacă ziua lucrată este mai mare de 8 ore, nu se face nici o transformare. Volumul de muncă obținut astfel este necesar pentru convertirea timpului lucrat pe exploatație în UAM (Unități anuale de muncă). UAM permite exprimarea ocupării forței de muncă echivalent normă întregă, și anume numărul total de ore lucrate în exploatație împărțit la <i>numărul mediu de ore de lucru la timp complet</i> stabilite la nivel național pentru o normă întregă. <i>Timp complet</i> înseamnă numărul minim de ore impus de dispozițiile naționale care reglementează contractele de muncă. În cazul în care la nivel național nu există reglementări exprese, atunci pentru calcularea UAM se vor lua în considerare un minim de 1800 de ore (225 de zile lucrătoare pentru care se iau în calcul opt ore pe zi).

ГЛОССАРИЙ ТЕРМИНОВ

Бойни:	Специальные конструкции для приема, подготовки, убоя, хранения и продажи мяса крупного рогатого скота, свиней, птицы и т.д.
Сельскохозяйственная деятельность:	Все процессы, производимые с целью получения сельскохозяйственной продукции растительного и/или животного происхождения в их естественной (натуральной) форме, которая используется для питания людей, в качестве корма для животных и сырья для промышленности.
Несельскохозяйственная деятельность:	Сопутствующие виды деятельности несельскохозяйственного характера в рамках сельхозединицы (переработка мяса, молока, фруктов и овощей, винограда, народное творчество, агротуризм и т. д.).
Оборудованные помещения для птицы:	Сельскохозяйственные постройки, специально оборудованные для содержания птицы.
Помещения для содержания свиней:	Сельскохозяйственные постройки, предназначенные для содержания свиней.
Экологическое сельское хозяйство:	Система сельскохозяйственного производства, основанная на специальных стандартах в целях достижения единой агро-экосистемы, устойчивой с точки зрения социальной, экологической и экономической, когда хозяйство производит продукцию растительного и животного происхождения путем применения методов экологического производства. Для осуществления производственной деятельности хозяйство должно иметь официальный сертификат, подтверждающий, что произведенная продукция была получена методом производства сертифицированной экологической продукции. Хозяйство находится в стадии конверсии производства экологической продукции, если применяет методы производства экологической продукции, но находится в переходном периоде - не завершено переход от традиционных методов производства к методам выращивания экологической продукции.
Прочие лесопокрываемые земли:	Земли с разреженным покрытием деревьями/ кустарниками/кустами, которые можно отнести к категории лесопокрываемых земель.
Сельскохозяйственный год:	1 ноября 2009 – 31 октября 2010, для сельскохозяйственной переписи 2011 года в Республике Молдова.
Выборочное обследование:	Сбор данных по выборке статистических единиц, а не сплошным охватом всех единиц, как при переписи.
Руководитель/ Глава хозяйства	Человек, который принимает важные решения, касающиеся деятельности хозяйства. Главой хозяйства может быть физическое лицо, группа физических лиц или юридическое лицо, от имени и за счет которого хозяйство осуществляет свою деятельность и которое отвечает за экономическую и юридическую деятельность сельхозединицы, защищая от экономических рисков, исходящих от деятельности сельхозединицы.

Грибницы:	Площади, на которых выращиваются грибы в специально оборудованных помещениях, в подвалах и/или погребах.
Классы размера общей площади:	Показывают распределение сельхозпроизводителей в зависимости от размера общей земельной площади.
Классификация:	Сбор или представление данных в структурированном формате, по классам, таким, как классы по размеру земельного участка, категориям землепользования, правовому статусу производителей и т.д.
Повторные посевы:	Площади земель, засеянные повторно, одной или несколькими разными культурами на одном и том же участке земли в разные периоды сельскохозяйственного года. После уборки основной культуры сажается другая культура в целях получения двух урожаев с этой площади в этом же году.
Многолетние насаждения:	Насаждения, которые занимают землю длительный период и с которых получают продукцию в течение многих лет, к которым не применяется система ротации и которые не являются пастбищами. Многолетние насаждения включают площади плодовых и орехоплодных насаждений, ягодников, виноградных насаждений, плодовые и виноградные питомники и земли, подготовленные для закладки садов, виноградников и других многолетних культур. Также включаются и питомники (за исключением лесных, некоммерческих, которые включаются в площадь лесов), с растениями для плетения (например, ивы, акации).
Временные культуры:	Культуры с вегетативным циклом менее года.
Структурные данные:	Данные об основной организационной структуре сельхозпроизводителей, например размер хозяйства и использование земли. Они не меняются быстро.
Поголовье животных:	Совокупность домашних животных, выращиваемых для производства, воспроизводства, откорма/ продажи и работы, имевшихся в наличии на 01 марта 2011.
Ошибки выборки:	Статистические ошибки, полученные в ходе выборочного обследования, так как данные собирались по отобранному кругу единиц.
Евростат:	Статистический Офис Европейского Союза и координатор Европейской Статистической системы. Евростат является Генеральным Директором Европейской Комиссии, расположенным в Люксембурге. Его функции заключаются в предоставлении статистической информации учреждениям Европейского союза (ЕС) и внедрение единых статистических методов, гармонизированных для государств-членов ЕС и стран-кандидатов, а также и для стран ЕАСТ (EFTA).

Бухгалтерский учет деятельности сельхозпроизводителя	Запись всех операций на основе единых норм и правил бухгалтерского учета о движении основных средств и материалов в рамках сельскохозяйственной единицы. Не считаются бухгалтерскими учетными операциями: случайные заметки о различных сделках, записанные в книге, записи о доходах и расходах только по некоторым видам сельскохозяйственной деятельности.
Сельскохозяйственный производитель:	Самостоятельная технико-экономическая единица (с или без юридического статуса) с единым управлением, которая осуществляет сельскохозяйственную деятельность путем использования сельхозугодий и/или выращивания скота и птицы или деятельность по поддержанию сельскохозяйственных земель в хорошем состоянии и экологии, либо в качестве основной деятельности, либо в качестве второстепенной деятельности.
Сельхозпроизводители с юридическим статусом:	Включают: сельскохозяйственные кооперативы, акционерные общества, общества с ограниченной ответственностью, государственные предприятия, другие виды хозяйств.
Сельхозпроизводители без юридического статуса:	Включают: зарегистрированные крестьянские (фермерские) хозяйства/индивидуальные предприятия и прочие виды хозяйств (личные подсобные хозяйства населения, и др.).
Сельхозпроизводители, временно не работающие:	Единицы, которые были в списках переписи и которые были признаны сельхозпроизводителями в период сбора данных переписи, которые в учетном периоде переписи не осуществляли сельскохозяйственную деятельность (производство продукции растениеводства или выращивание скота и птицы, или проведение работ по поддержанию земель в хорошем состоянии) по разным причинам, таким как: I), стихийные бедствия (например, наводнения), (II) болезнь руководителя/главы хозяйства, (III) судебные действия, (IV) банкротство, (V) в процессе ликвидации, или (VI), единица вновь создана, но еще не начала сельхоздеятельность. Для этого типа производителей, которые в течение сельскохозяйственного года имели землю, но не использовали ее и не выращивали скот и/или птицу, площадь отражается как неиспользованная в сельскохозяйственном году.
Огороды:	Земли, расположенные за пределами населенного пункта, выделенные в соответствии со ст. 39 Земельного Кодекса Республики Молдова, по видам пользования.
Орошение:	Обеспечение площадей необходимой водой, кроме дождевой воды, в сельскохозяйственных целях.
Удобрения:	Вещества, которые обеспечивают растения необходимыми питательными элементами, или стимулируют рост растений и содержащие не менее 5% из трех основных питательных элементов (натрия, фосфора и кальция).
Химические удобрения:	Удобрения, изготовленные из неорганических материалов.

Приусадебные участки:	Земли, расположенные в черте населенного пункта, выделенные в соответствии со ст. 11 (82) Земельного кодекса Республики Молдова, по видам пользования.
Члены индивидуального хозяйства:	Лица, которые имели возраст как минимум 15 лет, на момент переписи, которые осуществляли сельхоздеятельность в рамках хозяйства.
Виды пользования земель:	Соглашения, по которым производитель обрабатывает землю в рамках одного хозяйства (в собственности, взятая в аренду, в пользовании и прочие виды обладания).
Участок:	Участком считается участок земли в окружении других участков земли, воды, дорог, лесов и т.д., не имеющий общих границ с остальными землями обследуемого производителя.
Лесопокрытые земли:	Земли с естественными или посаженными лесами, лесозащитные полосы, малые группы деревьев.
Естественные сенокосы и пастбища:	Земли, покрытые постоянно (в течение 5 лет и более), травяной растительностью, растущей естественным путем или улучшенные и не включаемые в севооборот хозяйства. Данные земли могут быть использованы для выпаса скота или скашиваются на силос или сено.
Виноградные питомники и маточники подвойных лоз:	Площади, используемые для производства материала по размножению виноградников, а именно виноградного посадочного материала, а плантации маточников подвойных лоз – это земли, занятые для производства черенков подвойных лоз.
Плодовые питомники:	Площади, используемые для производства посадочного материала плодовых деревьев в целях закладки садов.
Учетный период и учетная дата:	Временной период, к которому относится определенная дата сбора информации в ходе переписи или обследования – например, сельскохозяйственный год для культур (1 ноября 2009 – 31 октября 2010), учетная дата по наличию скота и птицы (1 марта 2011).
Юридическое лицо:	Сельхозпроизводители с юридическим лицом = (i) Сельскохозяйственные кооперативы, (ii) Акционерные общества, (iii) Общества с ограниченной ответственностью, (iv) Государственные предприятия, (v) Другие виды хозяйств.
Занятое лицо:	Наемное лицо с оплачиваемым трудом или работник, работающий на себя.
Сельскохозяйственная перепись:	Сбор структурных данных от сельхозпроизводителей, действие, предусматривающее перепись всех сельскохозяйственных единиц (иногда переписями считаются и статистические обследования с большими репрезентативными выборками).
Работник:	Нанятое лицо, которое получает зарплату.

- Постоянный работник:** Лицо, нанятое на бессрочный период по трудовому договору. За выполненную работу он получает вознаграждение в качестве заработной платы, в денежной или натуральной форме, в виде комиссионных и т.д..
- Временный работник:** Лицо, нанятое на определенный период времени, то есть лицо, которое в течение 12 прошедших месяцев к моменту переписи не работало каждую неделю в хозяйстве.
- Текущая сельскохозяйственная статистика:** Текущая статистика сельского хозяйства основывается на регулярном сборе данных о сельскохозяйственном производстве и ценах на основе периодических обследований, проводимых обычно в течение календарного года, в отличие от структурных данных, собираемых в ходе сельскохозяйственной переписи, которая проводится раз в 10 лет и предоставляет информацию о структуре сельскохозяйственных производителей (о размерах использованной площади сельхозугодий и категориям использования, поголовью сельскохозяйственных животных, оснащенности хозяйств сельскохозяйственной техникой и оборудованием, наличием складских помещений, помещений для содержания скота и птицы, используемых сельскохозяйственных практиках, рабочей силе и т.д.).
- Юридический статус сельхозпроизводителя:** Правовые аспекты работы сельхозпроизводителя.
- Статус занятости:** Классификация должностей, занимаемых лицом, например, наемный работник, работник, работающий на себя (не по найму), и т.д.
- Использованная площадь сельхозугодий:** Площадь сельскохозяйственных угодий состоит из пахотных земель (в том числе незасеянной площади пашни), естественных сенокосов и пастбищ (постоянные) и многолетних насаждений (виноградники и сады). Использованная площадь сельскохозяйственных угодий отражает ситуацию об использовании земель под урожай сельскохозяйственного года.
- Неиспользованная площадь сельхозугодий:** Неиспользованная (заброшенная) площадь сельхозугодий это площадь сельхозугодий, которые не были обработаны в год переписи, не были включены в севооборот и не содержатся в хороших сельскохозяйственных и экологических условиях. Эти земли могут быть заново обработаны, используя доступные ресурсы сельхозпроизводителя. К этой категории относятся площади неиспользованной (заброшенной) пашни, заброшенных многолетних насаждений (плодовые, виноградные и орехоплодные насаждения).
- Площадь, оснащенная для орошения:** Максимальная площадь сельхозугодий, которая могла бы быть орошена в переписной период, независимо от года, в котором была оснащена, используя имеющееся у сельхозпроизводителя оборудование и количество воды.
- Орошаемая площадь:** Фактически орошаемая площадь, которая была полита как минимум один раз в сельскохозяйственном году. Она может быть меньше или равна площади, оснащенной для орошения.

Лесопокрытые земли, расположенные на территории хозяйства:	К ним относятся естественные или посаженные леса, расположенные на территории хозяйства и обладающие реальной или потенциальной ценностью с точки зрения производства древесины, лесоматериалов, других лесных продуктов или использованная в качестве защиты. В эту категорию должны включаться лесные питомники. Ряды деревьев, лесозащитные полосы и малые группы деревьев и прочая лесная растительность должны включаться в категорию лесопокрытых земель.
Общая площадь сельхозпроизводителя:	Представляет площадь, находившуюся во владении в сельскохозяйственном году по всем видам пользования и включает в себя использованную площадь сельхозугодий, лесопокрытые земли, пруды, озера, водоемы, неиспользованные сельхозугодья и другие земли, занятые под постройками, дворами, карьеры, каменистые земли, тростники и т.д. Общая площадь сельхозпроизводителя включает все виды пользования земель: в собственности, взятую в аренду, в пользовании и других видах обладания (используемые бесплатно и прочие виды пользования, и так далее). В общую площадь сельхозпроизводителя не включаются собственные земли, которые были отданы в аренду, в пользование и другие виды обладания (используемые бесплатно и прочие виды пользования и т.д.).
Пашня:	Площадь земли, регулярно обрабатываемая, ежегодно или через более длительные промежутки времени, в соответствии с системой севооборотов, с целью выращивания однолетних растений и многолетних трав. Сюда относится и незасеянная площадь пашни.
Некультивируемая (необработанная) площадь пашни (под парами, незасеянная, и др.)	Относятся пахотные земли, которые были вспаханы и подготовлены для сева, но не были засеяны, а также те посевы, которые не были пересеяны под урожай 2010 года. Здесь же отражаются и земли, на которых не было выполнено никаких работ и которые оставлены на отдых на всю посевную кампанию (необработанные земли). Эти земли не следует путать с землями, на которых практиковались уплотненные (повторные) посевы и с неиспользованной площадью сельхозугодий. Временно необработанная площадь пашни может быть: <ul style="list-style-type: none"> – без посевов; – с естественной растительностью, которая может быть использована на корм скоту; – засеяна исключительно для производства зеленой массы.
Земли в поле:	Включают земли сельхозпроизводителей с юридическим статусом, земли крестьянских (фермерских) хозяйств и граждан, получивших земельные участки, выделенные в счет долей равноценной земли в соответствии со ст.12 Земельного Кодекса Республики Молдова и ст.2 Закона о внесении изменений и дополнений в Земельный Кодекс РМ №173 – XIV от 22.10.1998.
Земля в собственности:	Земля, которая находится в собственности сельхозпроизводителя.

Земля, взятая в аренду:	Земля, использованная сельхозпроизводителем в обмен на оплату аренды (деньгами, натурооплатой или в другой форме) и на которую был заключен договор в письменной или устной форме на определенный период времени.
Земля в пользовании и прочие виды обладания:	Площади земель, полученные для пользования без определенной платы, путем временного обмена и другие.
Переписная единица:	Единица, по которой собираются данные в переписи или обследовании. Переписной единицей в Общей сельскохозяйственной переписи в 2011 году в Молдове был сельскохозяйственный производитель.
Наивысший уровень образования в области сельского хозяйства:	Наивысший уровень образования, достигнутый лицом в области сельского хозяйства. Не включаются специализации в других областях, кроме сельского хозяйства.
Сельхозединицы малых размеров:	Хозяйства населения в городской местности с площадью земель до 10 ар и выращивающие несколько голов птицы (до 20 голов), а также хозяйства-члены садоводческих товариществ/держатели садоводческих участков.
Использование земли:	Классификация земель в зависимости от осуществляемой деятельности.
Полный рабочий день (8 часов) в рамках сельхозединицы:	Работа, выполняемая в течение как минимум 8 часов. Если рабочий день в сельхозединице менее 8 часов, делается перерасчет в полный рабочий день. Если рабочий день более 8 часов, никакого перерасчета не делается. Полученный объем работы необходим для пересчета отработанного времени в сельхозединице в ГРЕ (Годовые рабочие единицы). ГРЕ позволяет отразить занятость рабочей силы в пересчете на 8 часовой рабочий день, а именно общее количество отработанных часов деленное на среднее количество рабочих часов, установленное на национальном уровне для полного рабочего дня. Полный рабочий день подразумевает минимальное количество часов, которые необходимо отработать в соответствии с требованиями трудового договора. Если на национальном уровне нет установленных правил, тогда в расчет берется как минимум 1800 часов (225 рабочих дней в пересчете на восьмичасовой рабочий день).

GLOSSARY OF TERMS

Agricultural census:	Collection of structural data from agricultural holdings, involving the enumeration of all agricultural units (large sample-based collections are sometimes also referred to censuses).
Agricultural year:	The period from 1 November 2009 – 31 October 2010, for the 2011 agricultural census in the Republic of Moldova.
Agricultural activity:	All agricultural activities carried out in order to obtain crop and/or animal products, under natural, raw form, used as foodstuffs for humans, as feeds for animals and as raw products for the processing industry.
Agricultural holding:	A technical economic unit (with or without juridical status) with a single management and carrying out agricultural activities by utilizing agricultural land and/or livestock breeding or activities related to maintenance agricultural land in good agricultural and environmental conditions, whether as a principal activity or as a secondary activity.
Agricultural holding with juridical status:	Agricultural cooperatives, joint stock companies, limited liability companies, state enterprises and other type of holdings.
Agricultural holding without juridical status:	Registered peasant households (farmer)/entrepreneur and other type of households.
Agricultural unit temporarily inactive:	Units which existed in the census enumeration lists and were recognized as agricultural holdings during census data collection, that during the reference period of the census did not carried out any agricultural activity (crop or livestock production or maintaining the area land in good conditions) for various reasons attributable to: (i) accidental climatic events (e.g. floods), (ii) disease of the head/manager, (iii) court proceedings, (iv) bankruptcy executions, (v) hereditary divisions in progress, or (vi) a newly formed unit that has not yet started farming. For this particular type of agricultural holding, <i>which during the agrarian year had land in tenure but had not utilized it and did not rear animals and/or poultry</i> , the land area was registered as <i>not utilized</i> during the agrarian year.
Arable land:	Land area that is ploughed or tilled regularly each year or for longer time periods generally to a crop rotation system, used for the cultivation of annual or perennial crops.
Area equipped with irrigation facilities:	Maximum agricultural area that could have been irrigated in the reference period, regardless of the year when it was equipped with the irrigation facilities, using the available equipment and water on the agricultural holding.
Census:	Statistical collection involving the enumeration of all units (large sample-based collections are sometimes also referred to censuses).
Classification:	Collection or presentation of data in classes in a structured format, such as land size classes, land use categories, juridical status of the holdings, etc.
Current agricultural statistics:	On-going agricultural statistics on such things as production and prices, regularly surveyed during the calendar year, as opposed to structural data collected in the agricultural census every 10 years.

Ecological agriculture:	The holding carries out organic farming and produces plant and animal products by applying organic production methods. For carrying out production activities <i>the holding has an official certificate stating that the products were produced by organic production methods</i> . The holding is under conversion to organic production if it applies organic production methods, but it is still in the period of transition – transformation from conventional to organic production has not been finalized.
Economic activity status:	A classification describing a person as employed, unemployed or not economically active.
Employed:	A person with paid work or in self-employment.
Employee:	A person in paid employment.
Eurostat	Statistical Office of the European Union, coordinator of the European Statistical System. Eurostat is a Directorate-General of the European Commission located in Luxembourg. Its main responsibilities are to provide statistical information to the institutions of the European Union (EU) and to promote the harmonization of statistical methods across its member states and candidates for accession as well as EFTA countries.
Fallow land (ploughed field, left unsowed, etc.)	The arable land which has only been ploughed, prepared for sowing, but has not been sowed and the one which has not been re-sowed for the 2010 harvest. The land on which no work has been done, a land that has not been utilized all throughout the agricultural campaign (fallow land) is also included here. These lands should not be confused with the land on which practiced densified (repeated) crops and with unutilized agricultural area. These lands may be: <ul style="list-style-type: none"> – without crops; – with natural vegetation that can be used for livestock feed; – sown exclusively for the production of green mass.
Farm accountancy:	All the operations related to the registration on the basis of accountancy and evidence norms and regulations of the movement of funds and materials on the agricultural holding. The following are not considered accountancy operations: occasional notes on incomes and expenditures written in an agenda; registrations on incomes and expenditures only for a part of the agricultural activities of the agricultural holding.
Fertilizers:	Substances that supply plants with nutrients or enhance plant growth, containing at least 5 percent of the three primary nutrients (N, P ₂ O ₅ and K ₂ O).
Forest:	Land with trees of 5 meters or more with crown cover of more than 10 percent.
Forest area:	These include areas covered with natural and planted forests, located on the farm and that have real and potential value in terms of the production of wood, timber and other forest products or used as protection. In this category it is necessary to include and forest nurseries. Rows of trees, forest shelter belts and small groups of trees and other forest vegetation should be classified as forested areas.

Forested land area belonging to agricultural holdings:	Land area under forest trees or shrubs, including poplar plantations inside or outside the forests, forest tree nurseries, which serve the agricultural holding needs, as well as the forests in its ownership.
Fruit nurseries:	Land areas used for producing fruit-tree planting stock, for the establishment of fruit tree plantations (orchards).
Full time work day (8 hours) on the agricultural holding:	The quantity of work supplied for a period of minimum 8 hours. If the work day on the agricultural holding is shorter than 8 hours, the transformation in worked day is made. If the work day is longer than 8 hours, no transformation is made. This quantity is useful to convert the time worked in AWU (Annual Working Unit, intended as the full-time equivalent employment, i.e. the total hours worked on the holding divided by the average annual hours worked in full-time jobs in the country. Full-time means the minimum hours required by the national provisions governing contracts of employment. If the national provisions do not indicate a particular number of annual hours, then 1 800 hours is to be taken as the minimum figure (225 working days of eight hours per day).
Gardens:	Land areas located outside the localities, attributed in conformity with Art. 39 from the Land Code of the Republic of Moldova, by land tenure forms.
Head of the agricultural holding:	Natural person, in whose name and on whose account the agricultural holding is operated. This is legally and economically responsible of all the activities on the farm, taking all the economic risks resulting from the activity.
Irrigation:	Purposefully providing land with water, other than rain, for agricultural purposes.
Irrigable area:	The maximum area that could have been irrigated in the reference year using the equipment and the quantity of water normally available on the holding.
Irrigated area:	Area equipped with irrigation facilities, on which at least one irrigation operation has been performed in one agricultural year. This can be smaller or equal to the area equipped with irrigation facilities.
Land tenure:	Arrangements under which a holder operates land on a holding. Under the land tenure are included; <ul style="list-style-type: none"> a) Land under ownership: Land area into the ownership of an agricultural holding and that was used during agricultural year. b) Land rented: Land area used by an agricultural holding in exchange for a pre-established rent (in cash, in kind or under other form) and for which a written contract or verbal agreement has been concluded, for a determined period of time. c) Land used under other land tenure forms: Land area used as temporary exchange, area received for free use, etc.
Land use:	Classification of land according to the activity undertaken on the land.
Level of education in the field of agriculture:	Highest level of education achieved by a person in the field of agriculture. Specializations other than agriculture are not included.

Juridical status of holding:	Juridical aspects under which an agricultural holding is operated.
Members of individual agricultural holding:	Persons who are at least fifteen years of age at the moment of registration, and who have carried out agricultural activities on the agricultural holding.
Mineral fertilizers:	Fertilizers manufactured from inorganic materials.
Mushroom area:	Land areas cultivated with mushrooms, in specially equipped spaces, in arable land, in underground spaces, cellars and/or basements.
Natural pastures and hayfields:	Land used permanently (for five years or more) to grow herbaceous forage crops, through cultivation (sown) or naturally (self-seeded), and that is not included in the crop rotation on the holding. The land can be used for grazing or mown for silage, hay or used for renewable energy production.
Non-agricultural activities:	Related activities, with non-agricultural character, carried out on the agricultural holding (processing of meat, milk, fruit and vegetables, handicraft, agro-tourism, etc.).
Non-utilized agricultural area:	Agricultural land area that is no longer cultivated for economic, social or other reasons and that is not used in the crop rotation system and for which no agricultural use is intended for the immediately next period. This area should not be confused with the fallow land.
Organic agriculture:	Agricultural production system based on specific standards for achieving socially, ecologically and economically sustainable agro-ecosystems
Other wooded land:	Land with tree/shrub/bush cover less than that required to be classified as a forest.
Parcel:	Any piece of land surrounded by other land, water, roads, forest etc. areas and which is separated from the remaining land of the observation unit.
Permanent crops:	The crops that occupy the land for the longest period of time possible and from which yields are obtained for several years on end, crops that are not under a crop rotation system and other than permanent pastures. The permanent crops include the areas <i>under fruit tree and fruit shrubs, vine plantations, fruit-tree and vine nurseries, and the land areas under preparation for vineyards, orchards</i> and other permanent crops. The nurseries are also included (except for the forestry, non-commercial nurseries, which are included in the forestland), as well as the plants for wickerwork (e.g. osier, dwarf acacia).
Permanent employee:	Employed person on an undefined period of time, hired with work contract. In exchange for his/her activity, this receives compensation under the form of wages, in cash or in kind, under the form of commission, etc.
Pig shelter:	Agricultural buildings or structures to shelter pigs against bad weather conditions, in order to obtain the desired production.
Plot:	Part or whole of a field on which a specific crop or crop mixture is grow.
Plot around the house:	Land areas located inside the localities, attributed in conformity with Art. 11 (82) from the Land Code of the Republic of Moldova, by land tenure forms.

Poultry shelters:	Agricultural buildings or structures to shelter poultry against bad weather conditions, in order to obtain the desired production.
Reference period:	The time period to which a given data item collected in a census or survey refers – for example, the agricultural year for crops (1 November 2009 – 31 October 2010); the day of enumeration for livestock (1 March 2011).
Slaughter houses:	Special buildings for receiving, preparation, slaughtering of animals, storage and delivery of beef, pork, poultry meat, etc.
Successive agricultural crops:	Land areas that are successively planted with one or several different crops. After harvesting the basic crop, another crop is planted, in order to obtain the second harvest, in the same year.
Sample survey:	The collection of data from a sample of units, rather than all units as in a census.
Sampling errors:	The errors in statistics obtained from a sample survey because data is collected from only a sample of units.
Size classes of total area:	Indicates the distribution of the agricultural holdings according to the size of the total land area of the holding.
Status in employment:	The classification of a job held by a person according to whether it is as an employee, own-account worker, etc.
Structural data:	Data on the basic organizational structure of agricultural holdings that do not change quickly over time, such as farm size and land use.
Successive agricultural crops:	Land areas that are successively planted with one or several different crops on the same piece of land at different times of year. After harvesting the basic crop, another crop is planted, in order to obtain the second harvest, in the same year.
Small agricultural units:	<i>Households from urban area</i> cultivating up to 10 acres and growing just a few birds (up to 20 heads), and also the <i>users of horticultural associations</i> .
Temporary crops:	Crops with a growing cycle of less than one-year.
Temporary employee:	Person employed on a defined period of time; i.e. a person who has not worked on the agricultural holding on continuously basis, every week, during the 12 months prior to the registration date.
Total area of the holding:	Total land covered by the holding, including (i) Utilized Agricultural Area and (ii) Other Land Area (non-utilized agricultural land, wooded area, land under buildings, construction, yards and roads, other land).
Utilized Agricultural Area (UAA):	All land operated by the holding, distributed by the main land use categories: (i) arable land, (ii) permanent crops (vine and fruit plantations) and (iii) permanent meadows and pastures.

- Unit of enumeration:** The unit for which data is collected in a census or survey. The unit of enumeration at the 2011 General Agricultural Census in Moldova was the *agricultural holding*.
- Unutilized agricultural area (abandoned):** Unutilized agricultural area is the abandoned agricultural area which was not processed in the census year, was not included in the crop rotation system and not maintained in good agricultural and environmental conditions. This land can be cultivated again, using the available resources of the farm. To this category refers areas: unutilized arable land (abandoned), abandoned permanent plants (fruit, grape and nut plantations).
- Vine nurseries and rootstock plantations:** Land areas used for producing propagation material for vines, i.e. the vine planting material, while the rootstock plantations represent the land under plantations for producing the vine rootstock.

