





## CUPRINS

<b>Introducere</b> .....	5
<b>1. Precizări metodologice</b> .....	7
<b>2. Informații generale</b> .....	8
<b>3. Suprafața agricolă</b> .....	9
<b>4. Parcelarea terenurilor agricole</b> .....	9
<b>5. Efectivele de animale</b> .....	9
<b>Anexa 1 Tabele</b>	
Tabelul 1. Indicatorii privind suprafața terenurilor agricole, date absolute .....	12
Tabelul 2. Indicatorii privind efectivul de animale în exploatațile agricole, date absolute .....	14
Tabelul 3. Indicatorii privind terenurile în exploatațile agricole, date relative .....	15
Tabelul 4. Indicatorii privind structura terenurilor în exploatațile agricole, date relative .....	16
Tabelul 5. Indicatorii privind efectivul de animale în exploatațile agricole, date relative .....	17
Tabelul 6. Principalii indicatori pe tipuri de exploatații agricole și pe regiuni de dezvoltare .....	18
<b>Anexa 2 Diagrame</b>	
Figura 1. Structura suprafeței terenurilor agricole pe tipuri de exploatații și categorii de folosință, în % .....	29
Figura 2. Structura suprafeței agricole utilizate pe tipuri de exploatații și categorii de folosință, în % .....	30
Figura 3. Suprafața medie a unei exploatații agricole pe tipuri de exploatații și pe regiuni de dezvoltare, ha .....	31
Figura 4. Ponderea suprafeței terenurilor agricole utilizate pe tipuri de exploatații și pe regiuni de dezvoltare .....	32
Figura 5. Ponderea suprafeței terenurilor agricole neutilizate pe tipuri de exploatații și pe regiuni de dezvoltare .....	33
Figura 6. Ponderea altor suprafețe agricole pe tipuri de exploatații și pe regiuni de dezvoltare .....	34
Figura 7. Ponderea numărului de bovine pe tipuri de exploatații și pe regiuni de dezvoltare .....	35
Figura 8. Ponderea numărului de porcine pe tipuri de exploatații și pe regiuni de dezvoltare .....	36
Figura 9. Ponderea numărului de ovine și caprine pe tipuri de exploatații și pe regiuni de dezvoltare .....	37
Figura 10. Ponderea numărului de păsări pe tipuri de exploatații și pe regiuni de dezvoltare .....	38



## INTRODUCERE

Pregătirea și efectuarea Recensământului General Agricol (RGA) din 2011 au fost realizate în conformitate cu Hotărârile Guvernului: nr.309 din 17 martie 2007 „Cu privire la efectuarea recensământului general agricol”; nr.992 din 3 septembrie 2007 „Cu privire la aprobarea Planului de acțiuni pentru realizarea recensământului general agricol”; nr. 371 din 6 mai 2010 „Cu privire la organizarea și desfășurarea recensământului general agricol din 2010” .

Programul recensământului a fost elaborat în conformitate cu Regulamentul CE nr.1166/2008 al Parlamentului European și al Consiliului UE și recomandările Organizației Națiunilor Unite pentru Alimentație și Agricultură (FAO).

Colectarea datelor în teren pentru RGA 2011 a avut loc în perioada 15 martie – 15 aprilie 2011 pe întreg teritoriul țării (cu excepția raioanelor din est și a municipiului Bender).

Înregistrarea datelor s-a efectuat pe două formulare:

- Formularul 1- RGA – date colectate exhaustiv de la toate exploatațiile agricole cu și fără personalitate juridică;
- Formularul 2- RGA – date colectate selectiv de la deținătorii de loturi pomilegumicole și gospodăriile auxiliare ale populației din localitățile urbane cu suprafața terenurilor sub 10 ari.

Informațiile obținute prin efectuarea RGA evidențiază schimbările structurale intervenite în urma reformelor în domeniul agriculturii și situația reală din această ramură a economiei.

Recensământul permite obținerea datelor relevante necesare fundamentării politicilor economice și sociale în domeniul agricol, precum și asigură informațiile necesare pentru elaborarea Registrului statistic al exploatațiilor agricole, bază de eșantionare pentru cercetările statistice prin sondaj din domeniul agriculturii.

Organizarea și efectuarea RGA 2011 s-a realizat sub aspect tehnico – metodologic de către Biroul Național de Statistică în colaborare cu Ministerul Agriculturii și Industriei Alimentare, Ministerul Economiei, sub coordonarea și controlul Comisiei republicane pentru recensământul general agricol.

Înregistrarea datelor s-a efectuat de către recenzori, pe baza liberei declarații a respondenților și nu a impus acestora obligativitatea prezentării unor documente justificative.

Pentru exploatațiile agricole cu personalitate juridică s-a aplicat procedeul de autoînregistrare a datelor.

Rezultatele preliminare ale RGA 2011 au fost obținute în baza prelucrării unor indicatori principali din centralizatoarele prezentate de către organele teritoriale de statistică ale BNS, conținând date privind suprafața terenurilor agricole pe categorii de folosință, numărul de parcele în care sînt divizate terenurile agricole, efectivele de animale pe principalele specii.

Au fost obținute date la nivel național, regiuni de dezvoltare și raioane pe cele două categorii de exploatații agricole, respectiv exploatații agricole cu personalitate juridică și exploatații agricole fără personalitate juridică.

Au fost evidențiate cinci categorii de regiuni de dezvoltare:

▪ Mun. Chișinău

▪ Regiunea Nord (mun. Bălți, r-le: Briceni, Dondușeni, Drochia, Edineț, Fălești, Florești, Glodeni, Ocnița, Rîșcani, Sîngerei, Soroca)

▪ Regiunea Centru (r-le: Anenii Noi, Călărași, Criuleni, Dubăsari, Hîncești, Ialoveni, Nisporeni, Orhei, Rezina, Strășeni, Șoldănești, Telenești, Ungheni)

▪ Regiunea Sud (r-le: Basarabeasca, Cahul, Cantemir, Căușeni, Cimișlia, Leova, Ștefan Vodă, Taraclia)

▪ U.T.A. Găgăuzia (r-le: Comrat, Ceadâr-Lunga, Vulcănești)

În luna aprilie 2011 s-a efectuat Ancheta de control privind recensămîntul general agricol, în scopul verificării calității informației culese în formularele recensămîntului.

Comisia republicană pentru recensămîntul general agricol la ședința din 21 iunie 2011 a examinat chestiunea „Cu privire la rezultatele preliminare ale RGA 2011” și a adoptat hotărîrea respectivă.

# 1. PRECIZĂRI METODOLOGICE

## 1.1 Descrierea caracteristicilor

▪ **Exploatația agricolă** (cu și fără personalitate juridică) este unitatea tehnico – economică de sinestătătoare cu o gestiune unică și care desfășoară activități agricole prin utilizarea suprafețelor agricole și /sau creșterea animalelor sau activități de menținere a terenurilor agricole în bune condiții agricole și de mediu, fie ca activitate principală, fie ca activitate secundară.

▪ **Unitatea agricolă de mici dimensiuni** este gospodăria casnică din mediul urban cu suprafața terenului de pînă la 10 ari și cresc doar cîteva păsări (pînă la 20 capete), precum și utilizatorii loturilor întovărășirilor pomilegumicole.

▪ **Suprafața agricolă utilizată** reprezintă suprafața totală de teren agricol utilizat de o unitate de recensare, care desfășoară activități agricole într-o anumită localitate sau pe raza mai multor localități.

Categoriile de folosință ale suprafeței agricole utilizate:

- **Teren arabil** reprezintă, terenul care se ară în fiecare an sau la intervale mai mari de timp, conform sistemului de rotație a culturilor, în scopul cultivării plantelor anuale sau perene.

Terenul arabil include și terenul rămas necultivat din cauza inundațiilor și a altor calamități cu caracter temporar sau altor cauze.

Din această categorie fac parte și terenurile ocupate de sere, solarii, precum și pășunile și fînețele desțelenite și însămînțate cu plante anuale sau perene.

- **Culturi permanente** reprezintă suprafețele cultivate cu culturi pe o perioadă cît mai lungă de timp și pe care nu se practică un sistem de rotație: plantații pomicole, arbuști fructiferi, plantații viticole, pepiniere pomicole și viticole.

- **Pășuni și fînețe** - reprezintă terenuri cu vegetație ierboasă, instalată pe cale naturală sau regenerată prin însămînțare și destinate pășunatului animalelor și/ sau cositului.

Terenul utilizat în comun, constituit din pășuni și fînețe, aflat în administrarea consiliilor locale a fost înregistrat de către acestea.

Suprafața agricolă utilizată se obține prin însumarea suprafețelor terenului arabil, a culturilor permanente, a pășunilor și fînețelor.

▪ **Suprafața agricolă neutilizată** reprezintă suprafața agricolă care nu a mai fost lucrată în anul de referință al recensămîntului, nu a mai fost cuprinsă în sistemul de rotație a culturilor și nu este menținută în bune condiții agricole și de mediu.

▪ **Alte terenuri** - includ suprafața ocupată cu clădiri, curți, drumuri, cariere, precum și aceea ocupată de heleșteie, iazuri, bălți.

▪ **Numărul de parcele** reprezintă numărul bucăților de teren, fiecare bucată înconjurată de alte suprafețe de teren, apă, drumuri, și nu face corp comun cu restul terenului exploatației agricole.

▪ **Efective de animale** reprezintă numărul total de animale, pe principalele specii, existente la data de 1 martie 2011.

### 1.2 Perioada de referință

▪ **Anul agricol** (1 noiembrie 2009 – 31 octombrie 2010) pentru informațiile privind utilizarea terenurilor agricole, forța de muncă, utilizarea produselor de uz fitosanitar și fertilizanților, utilizarea mașinilor și echipamentelor, activități neagricole.

▪ **Momentul de referință** (1 martie 2011) pentru informațiile privind efectivele de animale, numărul construcțiilor agricole, mașinilor și echipamentelor agricole.

### 1.3 Perioada de înregistrare

Colectarea datelor s-a efectuat în perioada 15 martie – 15 aprilie 2011.

## 2. INFORMAȚII GENERALE

Rezultatele preliminare ale RGA 2011 oferă o imagine de ansamblu la nivel de țară și în profil teritorial (regiuni de dezvoltare municipii și raioane), asupra numărului de exploatații agricole, a structurii suprafețelor terenurilor agricole, a numărului de parcele în care sunt divizate terenurile agricole, a efectivelor de animale.

La RGA 2011 s-au înregistrat circa **903 mii exploatații agricole** din care, doar **4,8 mii (0,5%) sînt exploatații agricole cu personalitate juridică** (societăți cu răspundere limitată, cooperative agricole de producție, societăți pe acțiuni, întreprinderi de stat, instituții de cercetare și unități școlare de profil agricol, consilii locale/ primării, deținătoare de terenuri agricole, așezăminte religioase, organizații neguvernamentale și alte întreprinderi care desfășoară activitate agricolă) și aproximativ **898 mii (99,5%) sunt exploatații agricole fără personalitate juridică** (gospodăriile țărănești, întreprinderile individuale și familiale, gospodăriile casnice ale populației, etc.)

În afară de acestea prin sondaj au fost cercetate circa **13 mii de unități agricole de dimensiuni mici** (suprafața terenului sub 10 ari) din cele aproximativ **180 mii existente**.

Pentru efectuarea recensămîntului au fost antrenate peste **6 mii de persoane** din care **4,6 mii** reprezintă recenzorii – persoanele care au intervievat respondenții respectivi.

În afară de acestea la completarea chestionarelor prin autoînregistrare au participat circa 5 mii de specialiști ai exploatațiilor agricole cu personalitate juridică.



### 3. SUPRAFAȚA AGRICOLĂ

În total pe țară au fost recenzate peste **2,25 mil.ha** de terenuri agricole.

▪ **Suprafața agricolă utilizată**, în anul agricol 2009-2010, a fost de 1941,4 mii ha, din care 1189 mii ha (61,2%) revin exploatațiilor agricole cu personalitate juridică și 752,4 mii ha (38,8%), exploatațiilor agricole fără personalitate juridică.

Suprafața agricolă utilizată pe ansamblu țară constituie 86,6 % din total terenuri agricole, în exploatațiile agricole cu personalitate juridică 93,6 %, iar în cele fără personalitate juridică 77,5%.

▪ **Suprafața agricolă neutilizată (abandonată)**, înregistrată la recensământ, constituie 246,9 mii ha, din care 60,6 mii ha (24,5%) revin exploatațiilor agricole cu personalitate juridică și 186,3 mii ha (75,5%) – celor fără personalitate juridică.

▪ **Suprafața altor terenuri** - ocupată cu clădiri, curți, drumuri, cariere, de heleșteie, iazuri, bălți) a înregistrat în total pe țară 53,2 mii ha (2,4% din total suprafața agricolă recenzată).

În structura suprafeței agricole utilizate pe ansamblu țării **terenurile arabile** constituie 1420,2 mii ha (73,2 %), **pășunile și fânețele** 322,1 mii ha (16,6 %), iar **culturile permanente** 199,0 mii ha (10,2 %).

Suprafața agricolă utilizată ce revine, în medie, pe o exploatație agricolă, la nivel național, este de **2,2 ha**. Exploatațiilor agricole cu personalitate juridică le revine, în medie, **247,9 ha**, iar celor fără personalitate juridică doar **0,8 ha**.

### 4. PARCELAREA TERENURILOR AGRICOLE

Conform datelor recensământului terenurile exploatațiilor agricole sunt divizate în **2654,7 mii de parcele** sau fiecărei exploatații agricole î-i revine, în medie, circa **2,9 parcele**.

Dimensiunea medie a unei parcele, la nivel național, constituie **0,8 ha**, în exploatațiile agricole cu personalitate juridică **25,8 ha**, iar în cele fără personalitate juridică **0,4 ha**.

### 5. EFECTIVELE DE ANIMALE

Potrivit rezultatelor preliminare, conform situației la 1 martie 2011, la nivel național au fost înregistrate: circa 203 mii capete de bovine, 422 mii capete de porcine, 747 mii capete de ovine și caprine, 12427 mii capete păsări.

• **Efectivele de animale calculate la 100 ha de terenuri, agricole utilizate** (indicator al intensității dezvoltării sectorului zootehnic) constituie: bovine – 10,4 capete, porcine – 21,7 capete, ovine și caprine – 38,5 capete.

• **Efectivele de animale calculate la 100 de exploatații agricole** (indicator al asigurării exploatațiilor agricole cu animale agricole) au înregistrat: bovine – 22,4 capete, porcine -46,8 capete, ovine și caprine -82,8 capete.

Datele pe principalele specii de animale și după statutul juridic al exploatațiilor agricole se prezintă astfel:

### **Bovine.**

La nivel național s-a înregistrat un număr de 202,6 mii capete bovine din care 11,7 mii capete (5,8%) revin exploatațiilor cu personalitate juridică și 190,9 mii capete (94,2%) exploatațiilor fără personalitate juridică.

Efectivele de bovine calculate la 100 ha de terenuri agricole utilizate în exploatațiile agricole cu personalitate juridică constituie doar 1 bovină, iar în cele fără personalitate juridică 25,4 bovine.

### **Porcine.**

La nivel național s-a înregistrat un număr 422,2 mii capete porcine dintre acestea 140,1 mii capete (33,2 %) s-au înregistrat la exploatațiile cu personalitate juridică și 282,1 mii (66,8 %) la cele fără personalitate juridică.

La 100 ha de terenuri agricole utilizate în exploatațiile agricole cu personalitate juridică revin 11,8 porcine, iar în cele fără personalitate juridică 37,5 capete.

Fiecare 100 exploatații cu personalitate juridică dețin câte 2920,8 capete porcine, iar cele fără personalitate juridică doar 31,4 capete.

### **Ovine și caprine.**

La nivel național s-a înregistrat un număr de 747,5 mii capete ovine și caprine din care 23,3 mii capete (3,1 %) la exploatațiile cu personalitate juridică și 724,2 mii (96,9 %) la celelalte exploatații.

În gospodăriile cu personalitate juridică la 100 ha de terenuri agricole utilizate revin doar 2,0 ovine și caprine, în timp ce în cele fără personalitate juridică – 96,3 capete.

La fiecare 100 de exploatații cu personalitate juridică revine 486,5 capete ovine și caprine, iar celor fără personalitate juridică 80,7 capete.

### **Păsări**

La nivel național s-a înregistrat un număr de 12426,9 mii capete păsări, dintre acestea 2844,6 mii capete (22,9%) la exploatațiile agricole cu personalitate juridică și 9582,3 mii capete (77,1%) la alte exploatații agricole.

# **Anexa 1**

# **TABELE**

## Indicatorii privind suprafața terenurilor agricole, date absolute

ha

Denumirea UAT	Numărul exploatațiilor agricole, un.	Suprafața totală a exploatațiilor agricole	din care:						Număr de parcele, un.	Suprafața unităților de mici dimensiuni recenzate selectiv	Suprafața unităților de mici dimensiuni nerecenzată	Suprafața terenurilor agricole conform evidenței cadastrale	Diferența, +, - (13 - 14)
			suprafața agricolă utilizată:		alte terenuri:								
			arabilă	pășuni și fânețe	culturi permanente	neutilizate	sub clădiri, construcții, drumuri	alte					
4	5	6	7	8	9	10	11	12	13	14	15		
<b>Republica Moldova</b>	<b>902463</b>	<b>2241466,0</b>	<b>1420246,9</b>	<b>322106,7</b>	<b>199034,4</b>	<b>246898,3</b>	<b>39902,8</b>	<b>13279,5</b>	<b>2654736</b>	<b>10768,9</b>	<b>2253064,7</b>	<b>2266921,6</b>	<b>-13856,9</b>
<b>Mun. Chișinău</b>	<b>32140</b>	<b>27157,1</b>	<b>13691,3</b>	<b>2932,0</b>	<b>4668,5</b>	<b>3692,4</b>	<b>981,8</b>	<b>1191,5</b>	<b>62149</b>	<b>2666,3</b>	<b>30005,1</b>	<b>33665,0</b>	<b>-3660,0</b>
<b>Nord</b>	<b>310269</b>	<b>791937,2</b>	<b>578066,4</b>	<b>125039,9</b>	<b>47971,8</b>	<b>25023,1</b>	<b>13266,2</b>	<b>2569,9</b>	<b>705425</b>	<b>3412,2</b>	<b>795583,8</b>	<b>797815,0</b>	<b>-2231,2</b>
Mun. Bălți	2977	3917,0	2055,1	1383,5	229,8	153,3	95,4	0,0	5017	558,8	4505,4	4505,0	0,4
Briceni	31287	62024,0	48100,5	7422,2	4715,4	650,8	1109,5	25,5	72416	154,8	62189,5	62921,0	-731,5
Dondușeni	18888	53503,4	38284,2	9577,5	4161,8	719,0	757,3	3,7	37400	121,2	53631,2	53577,0	54,2
Drochia	33359	87893,2	68696,9	11599,9	2398,8	2636,1	1721,9	839,7	69894	451,6	88370,6	88288,0	82,6
Edineț	28327	73775,8	62099,7	5587,7	2759,1	1469,7	1563,9	295,7	63735	324,5	74117,0	74833,0	-716,0
Fălești	32244	80540,8	54435,5	17666,7	3917,4	3564,4	869,6	87,2	80579	374,7	80940,0	80540,0	400,0
Florești	34096	90070,2	70156,6	11416,8	4273,2	2510,8	1429,7	283,1	78434	159,3	90244,8	89385,0	859,8
Glodeni	21470	55687,4	40806,8	10269,5	2787,3	815,3	976,8	31,8	48437	205,2	55913,6	56648,0	-734,4
Ocnita	18409	45479,7	31229,2	6893,3	4528,6	1823,8	941,2	63,6	33810	198,8	45693,6	46557,0	-863,4
Rîșcani	26980	77277,6	56998,9	12643,8	4298,3	2064,5	1159,9	112,3	62684	230,6	77527,9	77171,0	356,9
Sîngerei	32021	79364,9	49702,1	18721,0	5486,2	3842,0	1140,3	473,3	81028	287,0	79680,4	80374,0	-693,6
Soroca	30211	82403,2	55501,0	11858,0	8415,9	4773,6	1500,6	354,2	71991	345,8	82769,9	83016,0	-246,1
<b>Centru</b>	<b>358154</b>	<b>707463,5</b>	<b>389819,3</b>	<b>104978,4</b>	<b>80503,7</b>	<b>114201,0</b>	<b>13526,0</b>	<b>4436,9</b>	<b>1267819</b>	<b>3087,2</b>	<b>710863,8</b>	<b>715826,0</b>	<b>-4962,2</b>
Anenii Noi	31056	66662,5	39557,2	7749,6	5944,7	11292,6	1308,2	810,2	77446	53,8	67289,0	67109,0	179,9
Călărași	25682	41491,0	12115,4	7696,8	8232,5	12287,4	1078,0	80,9	131283	7,0	41625,7	42012,0	-386,3
Criuleni	31160	51579,4	33417,7	4584,4	4346,1	7881,4	1059,7	290,2	93050	81,5	52263,1	53737,0	-1473,9
Dubăsari	12956	22705,3	16148,9	2337,5	2352,1	1498,8	307,5	60,6	34989	3,2	22731,9	23024,0	-292,1
Hîncești	41246	92676,9	46958,9	14157,7	12303,4	17549,6	1489,9	217,4	161111	11,3	92865,0	93847,0	-982,0
Ialoveni	34052	53612,9	25259,9	6932,3	7748,0	11558,5	1334,0	780,2	126165	52,2	54146,3	54621,0	-474,7
Nisporeni	22651	39973,4	16170,3	6724,7	6878,3	8871,4	1152,4	176,4	104052	5,2	40018,7	39758,0	260,7
Orhei	39656	82594,6	48758,2	12889,9	8636,9	10330,8	1451,4	527,2	142884	29,8	83037,6	83096,0	-58,4
Rezina	16157	43935,6	29828,7	5136,5	2325,9	5401,9	1220,2	22,4	49898	5,9	44011,1	43916,0	95,1
Strășeni	29092	34382,3	12639,0	3273,6	8417,6	8768,0	1000,9	283,2	120488	20,6	34628,5	35384,0	-755,5
Șoldănești	15999	41532,0	29653,2	4569,1	2748,3	3741,5	697,4	124,6	41539	8,4	41566,7	41988,0	-421,3

Denumirea UAT	Numărul exploatațiilor agricole, un.	Suprafața totală a exploatațiilor agricole	din care:								Număr de parcele, un.	Suprafața unităților de mici dimensiuni recenzate selectiv	Suprafața unităților de mici dimensiuni nerecenzată	Suprafața terenurilor agricole total	Suprafața terenurilor agricole conform evidenței cadastrale	Diferența, +, - (13 - 14)
			suprafața agricolă utilizată:				alte terenuri:									
			arabilă	pășuni și fânețe	culturi permanente	neutilizate	sub clădiri, construcții, drumuri	alte								
1	2	3	4	5	6	7	8	9	10	11	12	13	14	15		
Telenești	25267	63565,4	37556,7	13013,8	5621,4	5794,2	700,3	879,0	97465	6,1	37,5	63609,1	63560,0	49,1		
Ungheni	33180	72752,2	41755,3	15912,6	4948,7	9225,0	726,1	184,6	87449	28,2	290,9	73071,3	73774,0	-702,7		
<b>Sud</b>	<b>160929</b>	<b>563227,0</b>	<b>345622,8</b>	<b>71437,9</b>	<b>53848,5</b>	<b>81929,1</b>	<b>6825,0</b>	<b>3564,0</b>	<b>515122</b>	<b>78,6</b>	<b>1226,1</b>	<b>564531,7</b>	<b>566816,6</b>	<b>-2284,9</b>		
Basarabasca	6826	23264,9	11316,0	4422,5	1834,8	5191,6	339,2	160,9	20977	6,2	136,0	23407,1	23481,0	-73,9		
Cahul	29354	117565,4	65917,7	9704,5	14677,1	24500,7	1073,2	1692,2	119997	27,2	521,2	118113,8	118031,0	82,8		
Cantemir	18142	64658,2	38383,7	11351,0	7288,1	6710,2	921,5	3,6	51909	10,4	82,4	64751,0	65210,0	-459,0		
Căușeni	30925	94204,8	62177,1	12180,1	5956,3	12178,6	1370,2	342,4	104770	13,2	193,5	94411,4	94411,6	-0,2		
Cimișlia	21926	71756,4	42350,4	11589,3	5825,1	11164,2	811,4	16,1	64329	3,2	55,3	71814,9	72819,0	-1004,1		
Leova	16575	57110,7	32987,8	10162,8	4934,2	8424,6	500,1	101,2	55042	7,1	97,8	57215,6	57396,0	-180,4		
Ștefan Vodă	23997	79971,9	56439,3	6027,3	7326,4	8297,8	1131,5	750,0	70036	7,6	111,0	80090,5	80392,0	-301,5		
Taraclia	13184	54694,7	36050,9	6000,4	6006,5	5461,4	678,1	497,5	28062	3,7	28,9	54727,4	55076,0	-348,6		
<b>UTA Găgăuzia-total</b>	<b>40971</b>	<b>151681,2</b>	<b>93047,1</b>	<b>17718,5</b>	<b>12042,0</b>	<b>22052,6</b>	<b>5303,8</b>	<b>1517,3</b>	<b>104221</b>	<b>22,0</b>	<b>377,2</b>	<b>152080,4</b>	<b>152799,0</b>	<b>-718,6</b>		
Ceadr- Lunga	15370	53855,6	35290,3	5647,5	2593,2	8236,7	1514,9	573,0	46225	0,0	0,0	53855,6	...	...		
Comrat	19186	70798,7	40366,4	9696,4	6549,6	9750,0	3492,3	944,1	45451	0,0	0,0	70798,7	...	...		
Vulcănești	6415	27026,9	17390,3	2374,6	2899,2	4065,9	296,6	0,2	12545	0,0	0,0	27026,9	...	...		

## Indicatorii privind efectivul de animale în exploatațile agricole, date absolute

Denumirea UAT	Numărul exploatațiilor agricole, un.	Efective de animale, capete			
		bovine	porcine	ovine și caprine	păsări
1	2	3	4	5	6
<b>Republica Moldova</b>	<b>902463</b>	<b>202590</b>	<b>422174</b>	<b>747457</b>	<b>12426881</b>
<b>Mun. Chișinău</b>	<b>32140</b>	<b>1710</b>	<b>3062</b>	<b>4920</b>	<b>563465</b>
<b>Nord</b>	<b>310269</b>	<b>96230</b>	<b>138809</b>	<b>185159</b>	<b>3745094</b>
Mun. Bălți	2977	979	2257	3328	18342
Briceni	31287	6893	15150	10230	343079
Dondușeni	18888	7212	9157	10241	526668
Drochia	33359	11514	12686	16860	312755
Edineț	28327	10471	9328	14517	324036
Fălești	32244	8368	11485	30503	397281
Florești	34096	8005	24133	23665	304194
Glodeni	21470	8386	10655	16491	259547
Ocnița	18409	4353	7873	3758	117482
Rișcani	26980	10032	13095	17799	516215
Sîngerei	32021	11174	10783	26748	345661
Soroca	30211	8843	12207	11019	279834
<b>Centru</b>	<b>358154</b>	<b>65135</b>	<b>179071</b>	<b>170976</b>	<b>4419741</b>
Anenii Noi	31056	6461	52958	12873	938553
Călărași	25682	3787	6855	10126	216534
Criuleni	31160	5007	21395	5413	463245
Dubăsari	12956	1711	4481	1830	121136
Hîncești	41246	6677	11854	35844	445315
Ialoveni	34052	3533	5331	5852	289638
Nisporeni	22651	3657	8363	15645	240571
Orhei	39656	9001	19224	17270	431640
Rezina	16157	4620	8626	7522	132028
Strășeni	29092	2920	7440	6260	284597
Șoldănești	15999	5440	8612	9205	142083
Telenești	25267	6473	10653	19431	371590
Ungheni	33180	5848	13279	23705	342811
<b>Sud</b>	<b>160929</b>	<b>33648</b>	<b>84770</b>	<b>279260</b>	<b>3034525</b>
Basarabeasca	6826	1140	1205	14454	169969
Cahul	29354	4213	19829	69773	592967
Cantemir	18142	3771	8120	40971	296167
Căușeni	30925	9704	20162	38758	464778
Cimișlia	21926	3935	8013	33171	493459
Leova	16575	4171	12640	35252	249827
Ștefan Vodă	23997	5086	10220	9495	310285
Taraclia	13184	1628	4581	37386	457073
<b>UTA Găgăuzia- total</b>	<b>40971</b>	<b>5867</b>	<b>16462</b>	<b>107142</b>	<b>664056</b>
Ceadîr- Lunga	15370	2104	2223	33032	177467
Comrat	19186	3234	6274	48893	371366
Vulcănești	6415	529	7965	25217	115223

## Indicatorii privind terenurile în exploatațiile agricole, date relative

Denumirea UAT	Structura terenurilor recenzate, %		Suprafața medie a unei exploatații agricole (ha)	din care: suprafața agricolă utilizată (ha)	Numărul de parcele la o exploatație agricolă, unit.	Dimensiunea medie a unei parcele, (ha)
	terenuri agricole utilizate	alte terenuri				
1	2	3	4	5	6	7
<b>Republica Moldova</b>	<b>86,6</b>	<b>13,4</b>	<b>2,48</b>	<b>2,15</b>	<b>2,94</b>	<b>0,84</b>
<b>Mun.Chișinău</b>	<b>78,4</b>	<b>21,6</b>	<b>0,84</b>	<b>0,66</b>	<b>1,93</b>	<b>0,44</b>
<b>Nord</b>	<b>94,8</b>	<b>5,2</b>	<b>2,60</b>	<b>2,42</b>	<b>2,27</b>	<b>1,12</b>
Mun.Bălți	93,6	6,4	1,31	1,23	1,68	0,78
Briceni	97,1	2,9	1,98	1,92	2,31	0,86
Dondușeni	97,2	2,8	2,83	2,75	1,98	1,43
Drochia	94,1	5,9	2,63	2,48	2,09	1,26
Edineț	95,5	4,5	2,60	2,49	2,25	1,16
Fălești	94,4	5,6	2,50	2,36	2,50	1,00
Florești	95,3	4,7	2,64	5,52	2,30	0,38
Glodeni	96,7	3,3	2,59	2,51	2,26	1,15
Ocnîța	93,8	6,2	2,47	2,32	1,84	1,34
Rîșcani	95,7	4,3	2,86	2,74	2,32	1,23
Singerei	93,1	6,9	2,48	2,31	2,53	0,98
Soroca	91,9	8,1	2,73	2,51	2,38	1,14
<b>Centru</b>	<b>81,3</b>	<b>18,7</b>	<b>1,97</b>	<b>1,61</b>	<b>3,54</b>	<b>0,56</b>
Anenii Noi	79,9	20,1	2,14	1,71	2,49	0,86
Călărași	67,6	32,4	1,61	1,09	5,08	0,32
Criuleni	82,1	17,9	1,65	1,36	2,98	0,55
Dubăsari	91,8	8,2	1,75	1,61	2,70	0,65
Hîncești	79,2	20,8	2,25	1,78	3,90	0,57
Ialoveni	74,5	25,5	1,57	1,17	3,70	0,42
Nisporeni	75,6	24,4	1,76	1,31	4,59	0,38
Orhei	85,1	14,9	2,08	1,77	3,60	0,58
Rezina	84,9	15,1	2,72	2,31	3,09	0,88
Strășeni	70,8	29,2	1,18	0,84	4,14	0,28
Șoldănești	89,0	11,0	2,59	2,31	2,60	1,00
Telenești	88,4	11,6	2,51	2,22	3,86	0,65
Ungheni	86,1	13,9	2,19	1,89	2,63	0,83
<b>Sud</b>	<b>83,6</b>	<b>16,4</b>	<b>3,50</b>	<b>2,93</b>	<b>3,20</b>	<b>1,09</b>
Basarabeasca	75,5	24,5	3,40	2,57	3,07	1,11
Cahul	76,8	23,2	4,00	3,08	4,08	0,98
Cantemir	88,2	11,8	3,56	3,14	2,86	1,24
Căușeni	85,2	14,8	3,05	2,60	3,39	0,90
Cimișlia	83,3	17,0	3,27	2,72	2,93	1,11
Leova	84,2	15,8	3,44	2,90	3,32	1,03
Ștefan Vodă	87,3	12,7	3,33	2,91	2,92	1,14
Taraclia	87,9	12,1	4,14	3,64	2,13	1,95
<b>UTA Găgăuzia- total</b>	<b>81,0</b>	<b>19,0</b>	<b>3,70</b>	<b>3,00</b>	<b>2,54</b>	<b>1,46</b>
Ceadîr- Lunga	80,8	19,2	3,50	2,83	3,01	1,16
Comrat	80,0	20,0	3,69	2,95	2,37	1,56
Vulcănești	83,8	16,2	4,21	3,53	1,95	2,15

## Indicatorii privind structura terenurilor în exploatațiile agricole, date relative

Denumirea UAT	Suprafața agricolă utilizată, mii ha	Structura în %			Alte terenuri, mii ha	Structura în %		
		arabilă	pășuni și finețe	culturi permanente		terenuri neutilizate	sub clădiri, construcții, curți, etc.	alte terenuri (pietriș, cariere, iazuri, heleșteie, etc.)
1	2	3	4	5	6	7	8	9
<b>Republica Moldova</b>	<b>1941,4</b>	<b>71,8</b>	<b>16,6</b>	<b>11,6</b>	<b>300,1</b>	<b>82,2</b>	<b>13,3</b>	<b>4,5</b>
<b>Mun. Chișinău</b>	<b>21,3</b>	<b>64,3</b>	<b>13,8</b>	<b>21,9</b>	<b>5,9</b>	<b>63,0</b>	<b>16,7</b>	<b>20,3</b>
<b>Nord</b>	<b>751,1</b>	<b>77,0</b>	<b>16,6</b>	<b>6,4</b>	<b>40,8</b>	<b>61,2</b>	<b>32,5</b>	<b>6,3</b>
Mun. Bălți	3,7	56,0	37,7	6,3	0,3	61,6	38,4	0,0
Briceni	60,2	79,8	12,4	7,8	1,8	36,4	62,1	1,5
Dondușeni	52,0	73,5	18,5	8,0	1,5	48,6	51,1	0,3
Drochia	82,7	83,1	14,0	2,9	5,2	50,7	33,1	16,2
Edineț	70,5	88,1	8,0	3,9	3,3	44,2	46,9	8,9
Fălești	76,0	71,6	23,3	5,1	4,5	78,8	19,2	2,0
Florești	85,8	81,7	13,3	5,0	4,2	59,5	33,8	6,7
Glodeni	53,9	75,7	19,1	5,2	1,8	44,7	53,6	1,7
Ocnița	42,7	73,2	16,2	10,6	2,8	64,4	33,3	2,3
Rîșcani	73,9	77,1	17,1	5,8	3,3	61,8	34,8	3,4
Sîngerei	73,9	67,2	25,4	7,4	5,5	70,4	20,9	8,7
Soroca	75,8	73,3	15,6	11,1	6,6	72,0	22,6	5,4
<b>Centru</b>	<b>575,2</b>	<b>67,8</b>	<b>18,2</b>	<b>14,0</b>	<b>132,2</b>	<b>86,4</b>	<b>10,2</b>	<b>3,4</b>
Anenii Noi	53,3	74,3	14,6	11,1	13,4	84,2	9,7	6,1
Călărași	28,0	43,2	27,4	29,4	13,4	91,4	8,0	0,6
Criuleni	42,3	78,9	10,8	10,3	9,2	85,4	11,5	3,1
Dubăsari	20,8	77,5	11,2	11,3	1,9	80,3	16,5	3,2
Hîncești	73,4	63,9	19,3	16,8	19,3	91,2	7,7	1,1
Ialoveni	39,9	63,3	17,3	19,4	13,7	84,5	9,8	5,7
Nisporeni	29,8	54,3	22,6	23,1	10,2	86,9	11,4	1,7
Orhei	70,3	69,4	18,3	12,3	12,3	83,9	11,8	4,3
Rezina	37,3	80,0	13,8	6,2	6,6	81,3	18,4	0,3
Strășeni	24,3	52,0	13,5	34,5	10,1	87,2	9,9	2,9
Șoldănești	37,0	80,3	12,3	7,4	4,6	82,0	15,3	2,7
Telenești	56,2	66,8	23,2	10,0	7,4	78,6	9,5	11,9
Ungheni	62,6	66,7	25,4	7,9	10,1	91,0	7,2	1,8
<b>Sud</b>	<b>471,0</b>	<b>73,4</b>	<b>15,2</b>	<b>11,4</b>	<b>92,3</b>	<b>88,7</b>	<b>7,4</b>	<b>3,9</b>
Basarabeasca	17,6	64,5	25,1	10,4	5,7	91,2	6,0	2,8
Cahul	90,3	73,0	10,7	16,3	27,3	89,8	4,0	6,2
Cantemir	57,0	67,2	20,0	12,8	7,6	87,8	12,1	0,1
Căușeni	80,3	77,4	15,2	7,4	13,9	87,7	9,9	2,4
Cimișlia	59,8	70,9	19,4	9,7	12,0	93,1	6,8	0,1
Leova	48,1	68,6	21,1	10,3	9,0	93,3	5,5	1,2
Ștefan Vodă	69,8	80,8	8,6	10,6	10,2	81,5	11,1	7,4
Taraclia	48,1	75,0	12,5	12,5	6,6	82,3	10,2	7,5
<b>UTA Găgăuzia- total</b>	<b>122,8</b>	<b>75,7</b>	<b>14,5</b>	<b>9,8</b>	<b>28,9</b>	<b>76,3</b>	<b>18,4</b>	<b>5,3</b>
Ceadir- Lunga	43,5	81,1	13,0	5,9	10,3	79,8	14,7	5,5
Comrat	56,6	71,3	17,1	11,6	14,2	68,7	24,7	6,6
Vulcănești	22,7	76,7	10,5	12,8	4,4	93,2	6,8	0,0



## Indicatorii privind efectivul de animale în exploatațile agricole, date relative

Denumirea UAT	Efectivul de animale la 100 ha de terenuri agricole utilizate, capete			Efectivul de animale la 100 exploatații agricole, capete		
	bovine	porcine	ovine și caprine	bovine	porcine	ovine și caprine
<b>Republica Moldova</b>	<b>10,4</b>	<b>21,7</b>	<b>38,5</b>	<b>22,4</b>	<b>46,8</b>	<b>82,8</b>
<b>Mun. Chișinău</b>	<b>8,0</b>	<b>14,4</b>	<b>23,1</b>	<b>5,3</b>	<b>9,5</b>	<b>15,3</b>
<b>Nord</b>	<b>12,8</b>	<b>18,5</b>	<b>24,7</b>	<b>31,0</b>	<b>44,7</b>	<b>59,7</b>
Mun. Bălți	26,7	61,5	90,7	32,9	75,8	111,8
Briceni	11,4	25,2	17,0	22,0	48,4	32,7
Dondușeni	13,9	17,6	19,7	38,2	48,5	54,2
Drochia	13,9	15,3	20,4	34,5	38,0	50,5
Edineț	14,9	13,2	20,6	37,0	32,9	51,2
Fălești	11,0	15,1	40,1	26,0	35,6	94,6
Florești	9,3	28,1	27,6	23,5	70,8	69,4
Glodeni	15,6	19,8	30,6	39,1	49,6	76,8
Ocnița	10,2	18,5	8,8	23,6	42,8	20,4
Rîșcani	13,6	17,7	24,1	37,2	48,5	66,0
Sîngerei	15,1	14,6	36,2	34,9	33,7	83,5
Soroca	11,7	16,1	14,5	29,3	40,4	36,5
<b>Centru</b>	<b>11,3</b>	<b>31,1</b>	<b>29,7</b>	<b>18,2</b>	<b>50,0</b>	<b>47,7</b>
Anenii Noi	12,1	99,4	24,2	20,8	170,3	41,4
Călărași	13,5	24,4	36,1	14,7	26,7	39,4
Criuleni	11,8	50,5	12,8	16,1	68,7	17,4
Dubăsari	8,2	21,5	8,8	13,2	34,6	14,1
Hîncești	9,1	16,1	48,8	16,2	28,7	86,9
Ialoveni	8,8	13,3	14,7	10,4	15,7	17,2
Nisporeni	12,3	28,1	52,5	16,1	36,9	69,1
Orhei	12,8	27,4	24,6	22,7	48,5	43,5
Rezina	12,4	23,1	20,2	28,6	53,4	46,6
Strășeni	12,0	30,6	25,7	10,0	25,6	21,5
Șoldănești	14,7	23,3	24,9	34,0	53,8	57,5
Telenești	11,5	19,0	34,6	25,6	42,2	76,9
Ungheni	9,3	21,2	37,9	17,6	40,0	71,4
<b>Sud</b>	<b>7,1</b>	<b>18,0</b>	<b>59,3</b>	<b>20,9</b>	<b>52,7</b>	<b>173,5</b>
Basarabeasca	6,5	6,9	82,2	16,7	17,7	211,7
Cahul	4,7	22,0	77,3	14,4	67,6	237,7
Cantemir	6,6	14,2	71,9	20,8	44,8	225,8
Căușeni	12,1	25,1	48,3	31,4	65,2	125,3
Cimișlia	6,6	13,4	55,5	17,9	36,5	151,3
Leova	8,7	26,3	73,3	25,2	76,3	212,7
Ștefan Vodă	7,3	14,6	13,6	21,2	42,6	39,6
Taraclia	3,4	9,5	77,8	12,3	34,7	283,6
<b>UTA Găgăuzia- total</b>	<b>4,8</b>	<b>13,4</b>	<b>87,2</b>	<b>14,3</b>	<b>40,2</b>	<b>261,5</b>
Ceadîr- Lunga	4,8	5,1	75,9	13,7	14,5	214,9
Comrat	5,7	11,1	86,4	16,9	32,7	254,8
Vulcanesti	2,3	35,1	111,3	8,2	124,2	393,1

## Principalii indicatori pe tipuri de exploatații agricole și pe regiuni de dezvoltare

N/o	Indicatorii	Unitatea de măsură	Total exploatații agricole	din care:			
				cu personalitate juridică (la auto-înregistrare)	în % față de total	fără personalitate juridică (inclusiv gospodăriile țărănești și cele individuale)	în % față de total
1	2	3	4	5	6	7	8
1.	<b>Numărul de exploatații agricole recenzate</b>	mii un.	<b>902,5</b>	<b>4,8</b>	<b>0,5</b>	<b>897,7</b>	<b>99,5</b>
	mun.Chișinău	"	32,1	0,1	0,3	32,0	99,7
	Nord	"	310,3	1,5	0,5	308,8	99,5
	Centru	"	358,1	1,9	0,5	356,2	99,5
	Sud	"	160,9	1,0	0,6	159,9	99,4
	UTA Găgăuzia	"	41,0	0,2	0,5	40,8	99,5
2.	<b>Suprafața terenurilor - total</b>	mii ha	<b>2241,5</b>	<b>1270,3</b>	<b>56,7</b>	<b>971,2</b>	<b>43,3</b>
	mun.Chișinău	"	27,2	12,8	47,1	14,4	52,9
	Nord	"	791,9	507,5	64,1	284,4	35,9
	Centru	"	707,5	335,7	47,4	371,8	52,6
	Sud	"	563,2	342,1	60,7	221,1	39,3
	UTA Găgăuzia	"	151,7	72,2	47,6	79,5	52,4
	din care :						
	<b>Suprafața agricolă utilizată</b>	mii ha	<b>1941,4</b>	<b>1189,0</b>	<b>61,2</b>	<b>752,4</b>	<b>38,8</b>
	mun.Chisinau	"	21,3	10,1	47,4	11,2	52,6
	Nord	"	751,1	493,9	65,8	257,2	34,2
	Centru	"	575,3	306,5	53,3	268,8	46,7
	Sud	"	470,9	314,9	66,9	156,0	33,1
	UTA Găgăuzia	"	122,8	63,6	51,8	59,2	48,2
	din aceasta :						
	<b>- terenuri arabile</b>	mii ha	<b>1420,2</b>	<b>815,2</b>	<b>57,4</b>	<b>605,0</b>	<b>42,6</b>
	mun.Chișinău	"	13,7	5,1	37,2	8,6	62,8
	Nord	"	578,0	356,0	61,6	222,0	38,4
	Centru	"	389,8	180,3	46,3	209,5	53,7
	Sud	"	345,6	226,6	65,6	119,0	34,4
	UTA Găgăuzia	"	93,1	47,2	50,7	45,9	49,3
	<b>- pășuni și finețe</b>	mii ha	<b>322,1</b>	<b>287,8</b>	<b>89,4</b>	<b>34,3</b>	<b>10,6</b>
	mun.Chișinău	"	2,9	2,6	89,7	0,3	10,3
	Nord	"	125	111,5	89,2	13,5	10,8
	Centru	"	105	100,3	95,5	4,7	4,5
	Sud	"	71,5	61,3	85,7	10,2	14,3
	UTA Găgăuzia	"	17,7	12,1	68,4	5,6	31,6
	<b>- culturi permanente</b>	mii ha	<b>199,0</b>	<b>86,0</b>	<b>43,2</b>	<b>113,0</b>	<b>56,8</b>
	mun.Chișinău	"	4,7	2,4	51,1	2,3	48,9
	Nord	"	48,0	26,4	55,0	21,6	45,0
	Centru	"	80,5	25,9	32,2	54,6	67,8
	Sud	"	53,8	26,9	50,0	26,9	50,0
	UTA Găgăuzia	"	12,0	4,4	36,7	7,6	63,3
	<b>- suprafața altor terenuri</b>	mii ha	<b>300,1</b>	<b>81,3</b>	<b>27,1</b>	<b>218,8</b>	<b>72,9</b>
	mun.Chișinău	"	5,9	2,7	45,8	3,2	54,2
	Nord	"	40,9	13,6	33,3	27,3	66,7

N/o	Indicatorii	Unitatea de măsură	Total exploatații agricole	din care:			
				cu personalitate juridică (la auto-înregistrare)	în % față de total	fără personalitate juridică (inclusiv gospodăriile țărănești și cele individuale)	în % față de total
1	2	3	4	5	6	7	8
	Centru	"	132,1	29,2	22,1	102,9	77,9
	Sud	"	92,3	27,2	29,5	65,1	70,5
	UTA Găgăuzia	"	28,9	8,6	29,8	20,3	70,2
	din acestea :						
	<b>- terenuri neutilizate (abandonate)</b>	mii ha	<b>246,9</b>	<b>60,6</b>	<b>24,5</b>	<b>186,3</b>	<b>75,5</b>
	mun.Chișinău	"	3,7	1,3	35,1	2,4	64,9
	Nord	"	25,0	9,6	38,4	15,4	61,6
	Centru	"	114,2	22,1	19,4	92,1	80,6
	Sud	"	81,9	22,3	27,2	59,6	72,8
	UTA Găgăuzia	"	22,1	5,3	24,0	16,8	76,0
	<b>- terenuri sub clădiri, construcții, curți, etc.</b>	mii ha	<b>39,9</b>	<b>10,9</b>	<b>27,3</b>	<b>29,0</b>	<b>72,7</b>
	mun.Chișinău	"	1,0	0,2	20,0	0,8	80,0
	Nord	"	13,3	2,6	19,5	10,7	80,5
	Centru	"	13,5	3,9	28,9	9,6	71,1
	Sud	"	6,8	1,8	26,5	5,0	73,5
	UTA Găgăuzia	"	5,3	2,4	45,3	2,9	54,7
	<b>- alte terenuri</b>	mii ha	<b>13,3</b>	<b>9,8</b>	<b>73,7</b>	<b>3,5</b>	<b>26,3</b>
	mun.Chișinău	"	1,2	1,2	100,0	0	0,0
	Nord	"	2,6	1,3	50,0	1,3	50,0
	Centru	"	4,4	3,2	72,7	1,2	27,3
	Sud	"	3,6	3,1	86,1	0,5	13,9
	UTA Găgăuzia	"	1,5	1,0	66,7	0,5	33,3
3.	<b>Numărul de parcele în care sînt divizate terenurile</b>	mii buc.	<b>2654,7</b>	<b>49,3</b>	<b>1,9</b>	<b>2605,4</b>	<b>98,1</b>
	mun.Chișinău	"	62,2	0,6	1,0	61,6	99,0
	Nord	"	705,4	15,5	2,2	689,9	97,8
	Centru	"	1267,8	16,8	1,3	1251,0	98,7
	Sud	"	515,1	14,9	2,9	500,2	97,1
	UTA Găgăuzia	"	104,2	1,5	1,4	102,7	98,6
4.	<b>Efectivele de animale recensate:</b>						
	<b>bovine</b>	mii capete	<b>202,6</b>	<b>11,7</b>	<b>5,8</b>	<b>190,9</b>	<b>94,2</b>
	mun.Chișinău	"	1,7	0,2	11,8	1,5	88,2
	Nord	"	96,2	5,4	5,6	90,8	94,4
	Centru	"	65,1	2,9	4,5	62,2	95,5
	Sud	"	33,6	2,5	7,4	31,1	92,6
	UTA Găgăuzia	"	5,9	0,7	11,9	5,2	88,1
	<b>porcine</b>	mii capete	<b>422,2</b>	<b>140,1</b>	<b>33,2</b>	<b>282,1</b>	<b>66,8</b>
	mun.Chișinău	"	3,0	0,5	16,7	2,5	83,3
	Nord	"	138,8	25,8	18,6	113	81,4
	Centru	"	179,1	77,5	43,3	101,6	56,7
	Sud	"	84,8	28,3	33,4	56,5	66,6
	UTA Găgăuzia	"	16,5	8,0	48,5	8,5	51,5
	<b>ovine și caprine</b>	mii capete	<b>747,5</b>	<b>23,3</b>	<b>3,1</b>	<b>724,2</b>	<b>96,9</b>

N/o	Indicatorii	Unitatea de măsură	Total exploatații agricole	din care:			
				cu personalitate juridică (la auto-înregistrare)	în % față de total	fără personalitate juridică (inclusiv gospodăriile țărănești și cele individuale)	în % față de total
1	2	3	4	5	6	7	8
	mun.Chișinău	"	4,9	0,6	12,2	4,3	87,8
	Nord	"	185,2	2,8	1,5	182,4	98,5
	Centru	"	171	6,1	3,6	164,9	96,4
	Sud	"	279,3	9,5	3,4	269,8	96,6
	UTA Găgăuzia	"	107,1	4,4	4,1	102,7	95,9
	<b>păsări</b>	mii capete	<b>12426,9</b>	<b>2844,6</b>	<b>22,9</b>	<b>9582,3</b>	<b>77,1</b>
	mun.Chișinău	"	563,5	385,2	68,4	178,3	31,6
	Nord	"	3745,1	773,1	20,6	2972,0	79,4
	Centru	"	4419,7	1054,6	23,9	3365,1	76,1
	Sud	"	3034,5	623,0	20,5	2411,5	79,5
	UTA Găgăuzia	"	664,1	8,7	1,3	655,4	98,7
5.	<b>Suprafața terenurilor unităților de dimensiuni mici (sub 10 ari)</b>	mii ha	<b>11,6</b>	x	x	x	x
	mun.Chișinău	"	2,8	x	x	x	x
	Nord	"	3,6	x	x	x	x
	Centru	"	3,4	x	x	x	x
	Sud	"	1,3	x	x	x	x
	UTA Găgăuzia	"	0,4	x	x	x	x
6.	<b>Suprafața totală a terenurilor agricole (P.2 +5) supuse recenzării</b>	mii ha	<b>2253,1</b>	x	x	x	x
	mun.Chișinău	"	30,0	x	x	x	x
	Nord	"	795,5	x	x	x	x
	Centru	"	710,9	x	x	x	x
	Sud	"	564,5	x	x	x	x
	UTA Găgăuzia	"	152,1	x	x	x	x
7.	<b>Suprafața terenurilor agricole conform evidenței cadastrale</b>	mii ha	<b>2266,9</b>	x	x	x	x
8.	<b>Structura suprafețelor terenurilor exploatațiilor agricole - total</b>	%	<b>100,0</b>	<b>100,0</b>		<b>100,0</b>	
	mun.Chișinău	"	1,2	1,0	x	1,5	x
	Nord	"	35,3	40,0	x	29,3	x
	Centru	"	31,6	26,4	x	38,3	x
	Sud	"	25,1	26,9	x	22,7	x
	UTAGagauzia	"	6,8	5,7	x	8,2	x
	<b>din care :</b>						
	<b>suprafața agricolă utilizată</b>	%	<b>100,0</b>	<b>100,0</b>		<b>100,0</b>	
	mun.Chisinau	"	1,1	0,8	x	1,5	x
	Nord	"	38,7	41,5	x	34,2	x
	Centru	"	29,6	25,8	x	35,7	x
	Sud	"	24,3	26,5	x	20,7	x
	UTA Găgăuzia	"	6,3	5,4	x	7,9	x
	<b>din aceasta :</b>						
	<b>- terenuri arabile</b>	%	<b>100,0</b>	<b>100,0</b>		<b>100,0</b>	
	mun.Chisinau	"	1,0	0,6	x	1,4	x
	Nord	"	40,7	43,7	x	36,7	x
	Centru	"	27,4	22,1	x	34,6	x

N/o	Indicatorii	Unitatea de măsură	Total exploatații agricole	din care:			
				cu personalitate juridică (la auto-înregistrare)	în % față de total	fără personalitate juridică (inclusiv gospodăriile țărănești și cele individuale)	în % față de total
1	2	3	4	5	6	7	8
	Sud	"	24,3	27,8	x	19,7	x
	UTA Găgăuzia	"	6,6	5,8	x	7,6	x
	<b>- pășuni și finețe</b>	%	<b>100,0</b>	<b>100,0</b>		<b>100,0</b>	
	mun.Chișinău	"	0,9	0,9	x	0,9	x
	Nord	"	38,8	38,7	x	39,4	x
	Centru	"	32,6	34,9	x	13,7	x
	Sud	"	22,2	21,3	x	29,7	x
	UTA Găgăuzia	"	5,5	4,2	x	16,3	x
	<b>- culturi permanente</b>	%	<b>100,0</b>	<b>100,0</b>		<b>100,0</b>	
	mun.Chișinău	"	2,4	2,8	x	2	x
	Nord	"	24,1	30,7	x	19,1	x
	Centru	"	40,5	30,1	x	48,3	x
	Sud	"	27,0	31,3	x	23,8	x
	UTA Găgăuzia	"	6,0	5,1	x	6,7	x
	<b>suprafața altor terenuri</b>	%	<b>100,0</b>	<b>100,0</b>		<b>100,0</b>	
	mun.Chișinău	"	2,0	3,3	x	1,5	x
	Nord	"	13,6	16,7	x	12,4	x
	Centru	"	44,0	35,9	x	47	x
	Sud	"	30,8	33,5	x	29,8	x
	UTA Găgăuzia	"	9,6	10,6	x	9,3	x
	<b>din acestea :</b>						
	<b>- terenuri neutilizate (abandonate)</b>	%	<b>100,0</b>	<b>100,0</b>		<b>100,0</b>	
	mun.Chișinău	"	1,50	2,1	x	1,3	x
	Nord	"	10,10	15,8	x	8,3	x
	Centru	"	46,20	35,5	x	49,4	x
	Sud	"	33,20	36,8	x	32,0	x
	UTA Găgăuzia	"	9,00	8,8	x	9,0	x
	<b>- terenuri sub clădiri, construcții, curți, etc.</b>	%	<b>100,0</b>	<b>100,0</b>		<b>100,0</b>	
	mun.Chișinău	"	2,5	1,8	x	2,8	x
	Nord	"	33,3	23,9	x	36,9	x
	Centru	"	33,9	35,8	x	33,1	x
	Sud	"	17	16,5	x	17,2	x
	UTA Găgăuzia	"	13,3	22	x	10	x
	<b>- alte terenuri</b>	%	<b>100,0</b>	<b>100,0</b>		<b>100,0</b>	
	mun.Chișinău	"	9,0	12,2	x	0	x
	Nord	"	19,5	13,3	x	37,1	x
	Centru	"	33,1	32,7	x	34,3	x
	Sud	"	27,1	31,6	x	14,3	x
	UTA Găgăuzia	"	11,3	10,2	x	14,3	x
9.	<b>Structura efectivelor de animale (pe specii) :</b>						
	<b>bovine</b>	%	<b>100,0</b>	<b>100,0</b>		<b>100,0</b>	
	mun.Chisinau	"	0,8	1,7	x	0,8	x

N/o	Indicatorii	Unitatea de măsură	Total exploatații agricole	din care:			
				cu personalitate juridică (la auto-înregistrare)	în % față de total	fără personalitate juridică (inclusiv gospodăriile țărănești și cele individuale)	în % față de total
1	2	3	4	5	6	7	8
	Nord	"	47,5	46,1	x	47,6	x
	Centru	"	32,2	24,8	x	32,6	x
	Sud	"	16,6	21,4	x	16,3	x
	UTA Găgăuzia	"	2,9	6	x	2,7	x
	<b>porcine</b>	%	<b>100,0</b>	<b>100,0</b>		<b>100,0</b>	
	mun.Chisinau	"	0,7	0,4	x	0,9	x
	Nord	"	32,9	18,4	x	40,1	x
	Centru	"	42,4	55,3	x	36	x
	Sud	"	20,1	20,2	x	20	x
	UTAGagauzia	"	3,9	5,7	x	3	x
	<b>ovine și caprine</b>	%	<b>100,0</b>	<b>100,0</b>		<b>100,0</b>	
	mun.Chișinău	"	0,7	2,6	x	0,6	x
	Nord	"	24,8	12	x	25,2	x
	Centru	"	22,9	26,2	x	22,8	x
	Sud	"	37,3	40,8	x	37,3	x
	UTA Găgăuzia	"	14	18,9	x	14,2	x
	<b>păsări</b>	%	<b>100,0</b>	<b>100,0</b>		<b>100,0</b>	
	mun.Chișinău	"	4,5	13,5	x	1,9	x
	Nord	"	30,1	27,2	x	31	x
	Centru	"	35,6	37,1	x	35,1	x
	Sud	"	24,4	21,9	x	25,2	x
	UTA Găgăuzia	"	5,3	0,3	x	6,8	x
	<b>Indicatorii relativi calculați :</b>						
10.	<b>Suprafața medie a unei exploatații agricole</b>	ha	<b>2,5</b>	<b>264,8</b>	x	<b>1,1</b>	x
	mun.Chișinău	"	0,8	122,2	x	0,5	x
	Nord	"	2,6	329,5	x	0,9	x
	Centru	"	2,0	177,9	x	1,0	x
	Sud	"	3,5	333,4	x	1,4	x
	UTA Găgăuzia	"	3,7	302,3	x	1,9	x
	din care:						
	<b>Suprafața agricolă utilizată</b>	ha	<b>2,2</b>	<b>247,9</b>	x	<b>0,8</b>	x
	mun.Chișinău	"	0,7	96,1	x	0,4	x
	Nord	"	2,4	320,7	x	0,8	x
	Centru	"	1,6	162,4	x	0,8	x
	Sud	"	2,9	306,9	x	1,0	x
	UTA Găgăuzia	"	3,0	266,1	x	1,5	x
11.	<b>Numărul de parcele ce îi revin unei exploatații agricole</b>	unitați	<b>2,9</b>	<b>10,3</b>	x	<b>2,9</b>	x
	mun.Chișinău	"	1,9	6,0	x	1,9	x
	Nord	"	2,3	10,1	x	2,2	x
	Centru	"	3,5	8,9	x	3,5	x
	Sud	"	3,2	14,5	x	3,1	x
	UTA Găgăuzia	"	2,5	6,1	x	2,5	x
	<b>Dimensiunea medie a unei parcele</b>	ha	<b>0,8</b>	<b>25,8</b>	x	<b>0,4</b>	x

N/o	Indicatorii	Unitatea de măsură	Total exploatații agricole	din care:			
				cu personalitate juridică (la auto-înregistrare)	în % față de total	fără personalitate juridică (inclusiv gospodăriile țărănești și cele individuale)	în % față de total
1	2	3	4	5	6	7	8
	mun.Chișinău	"	0,4	20,5	x	0,2	x
	Nord	"	1,1	32,8	x	0,4	x
	Centru	"	0,6	20,0	x	0,3	x
	Sud	"	1,1	23,0	x	0,4	x
	UTA Găgăuzia	"	1,5	48,2	x	0,8	x
12.	<b>Cota terenurilor unităților agricole de dimensiuni mici în suprafața terenurilor recenzate (p.5 /p.6 x 100)</b>	%	<b>0,5</b>	x	x	x	x
	mun.Chisinau	"	9,3	x	x	x	x
	Nord	"	0,5	x	x	x	x
	Centru	"	0,5	x	x	x	x
	Sud	"	0,2	x	x	x	x
	UTA Găgăuzia	"	0,3	x	x	x	x
13.	<b>Efectivul de animale la 100 ha terenuri agricole utilizate</b>						
	<b>- bovine</b>	capete	<b>10,4</b>	<b>1,0</b>	x	<b>25,4</b>	x
	mun.Chișinău	"	8,0	1,8	x	13,6	x
	Nord	"	12,8	1,1	x	35,3	x
	Centru	"	11,3	1,0	x	23,1	x
	Sud	"	7,1	0,8	x	20,0	x
	UTA Găgăuzia	"	4,8	1,1	x	8,7	x
	<b>- porcine</b>	capete	<b>21,7</b>	<b>11,8</b>	x	<b>37,5</b>	x
	mun.Chișinău	"	14,4	5,2	x	22,6	x
	Nord	"	18,5	5,2	x	43,9	x
	Centru	"	31,1	25,3	x	37,8	x
	Sud	"	18,0	9,0	x	36,2	x
	UTA Găgăuzia	"	13,4	12,6	x	14,3	x
	<b>- ovine și caprine</b>	capete	<b>38,5</b>	<b>2,0</b>	x	<b>96,3</b>	x
	mun.Chișinău	"	23,1	5,6	x	79,0	x
	Nord	"	24,7	0,6	x	70,9	x
	Centru	"	29,7	2,0	x	61,3	x
	Sud	"	59,3	3,0	x	172,9	x
	UTA Găgăuzia	"	87,2	6,9	x	131,4	x
14.	<b>Efectivul de animale la 100 exploatații agricole recenzate</b>						
	<b>- bovine</b>	capete	<b>22,4</b>	<b>244,2</b>	x	<b>21,3</b>	x
	mun.Chișinău	"	5,3	177,1	x	4,8	x
	Nord	"	31,0	348,4	x	29,4	x
	Centru	"	18,2	155,9	x	17,5	x
	Sud	"	20,9	244,1	x	19,5	x
	UTA Găgăuzia	"	14,3	300,8	x	12,6	x
	<b>- porcine</b>	capete	<b>46,8</b>	<b>2920,8</b>	x	<b>31,4</b>	x
	mun.Chișinău	"	9,5	504,8	x	7,9	x
	Nord	"	44,7	1678,0	x	36,6	x
	Centru	"	50,0	4104,7	x	28,5	x

N/o	Indicatorii	Unitatea de măsură	Total exploatații agricole	din care:			
				cu personalitate juridică (la auto-înregistrare)	în % față de total	fără personalitate juridică (inclusiv gospodăriile țărănești și cele individuale)	în % față de total
1	2	3	4	5	6	7	8
	Sud	"	52,7	2756,5	x	35,3	x
	UTA Găgăuzia	"	40,2	3349,4	x	20,8	x
	- ovine și caprine	capete	82,8	486,5	x	80,7	x
	mun.Chisinau	"	15,3	539,0	x	27,6	x
	Nord	"	59,7	183,3	x	59,1	x
	Centru	"	47,7	322,5	x	46,3	x
	Sud	"	173,5	925,6	x	168,7	x
	UTA Găgăuzia	"	261,5	1826,4	x	190,9	x
15.	<b>Structura terenurilor agricole</b>						
	- total	%	100,0	100,0		100,0	
	- terenuri agricole utilizate	"	86,6	93,6	x	77,5	x
	- alte terenuri	"	13,4	6,4	x	22,5	x
	mun.Chișinău						
	- total	%	100,0	100,0		100,0	
	- terenuri agricole utilizate	"	78,3	78,9	x	77,8	x
	- alte terenuri	"	21,7	21,1	x	22,2	x
	Nord						
	- total	%	100,0	100,0		100,0	
	- terenuri agricole utilizate	"	94,8	97,3	x	90,4	x
	- alte terenuri	"	5,2	2,7	x	9,6	x
	Centru						
	- total	%	100,0	100,0		100,0	
	- terenuri agricole utilizate	"	81,3	91,3	x	72,3	x
	- alte terenuri	"	18,7	8,7	x	27,7	x
	Sud						
	- total	%	100,0	100,0		100,0	
	- terenuri agricole utilizate	"	83,6	92,0	x	70,6	x
	- alte terenuri	"	16,4	8,0	x	29,4	x
	UTA Găgăuzia						
	- total	%	100,0	100,0		100,0	
	- terenuri agricole utilizate	"	81,0	88,0	x	74,5	x
	- alte terenuri	"	19,0	12,0	x	25,5	x
16.	<b>Structura terenurilor agricole utilizate:</b>	%	100,0	100,0		100,0	
	- terenuri arabile	"	73,2	68,6	x	80,4	x
	- pașuni și fînețe	"	16,6	24,2	x	4,6	x
	- culturi permanente	"	10,2	7,2	x	15	x
	mun.Chișinău						
	- total	%	100,0	100,0		100,0	
	- terenuri arabile	"	64,3	50,2	x	76,8	x
	- pașuni și fînețe	"	13,8	26,1	x	2,7	x
	- culturi permanente	"	21,9	23,7	x	20,5	x
	Nord						
	- total	%	100,0	100,0		100,0	
	- terenuri arabile	"	77,0	72,1	x	86,3	x



N/o	Indicatorii	Unitatea de măsură	Total exploatații agricole	din care:			
				cu personalitate juridică (la auto-înregistrare)	în % față de total	fără personalitate juridică (inclusiv gospodăriile țărănești și cele individuale)	în % față de total
1	2	3	4	5	6	7	8
	- pașuni și finețe	"	16,6	22,6	x	5,3	x
	- culturi permanente	"	6,4	5,3	x	8,4	x
	Centru						
	- total	%	<b>100,0</b>	<b>100,0</b>		<b>100,0</b>	
	- terenuri arabile	"	67,8	58,8	x	77,9	x
	- pașuni și finețe	"	18,2	32,7	x	1,8	x
	- culturi permanente	"	14,0	8,5	x	20,3	x
	Sud						
	- total	%	<b>100,0</b>	<b>100,0</b>	<b>x</b>	<b>100,0</b>	
	- terenuri arabile	"	73,4	72,0	x	76,3	x
	- pașuni și finețe	"	15,2	19,5	x	6,5	x
	- culturi permanente	"	11,4	8,5	x	17,2	x
	UTA Găgăuzia						
	- total	%	<b>100,0</b>	<b>100,0</b>		<b>100,0</b>	
	- terenuri arabile	"	75,7	74,2	x	77,5	x
	- pașuni și finețe	"	14,5	19,0	x	9,5	x
	- culturi permanente	"	9,8	6,8	x	13,0	x



# **Anexa 2**

# **DIAGRAMME**



Structura suprafeței terenurilor agricole pe tipuri de exploatații și categorii de folosință, în %

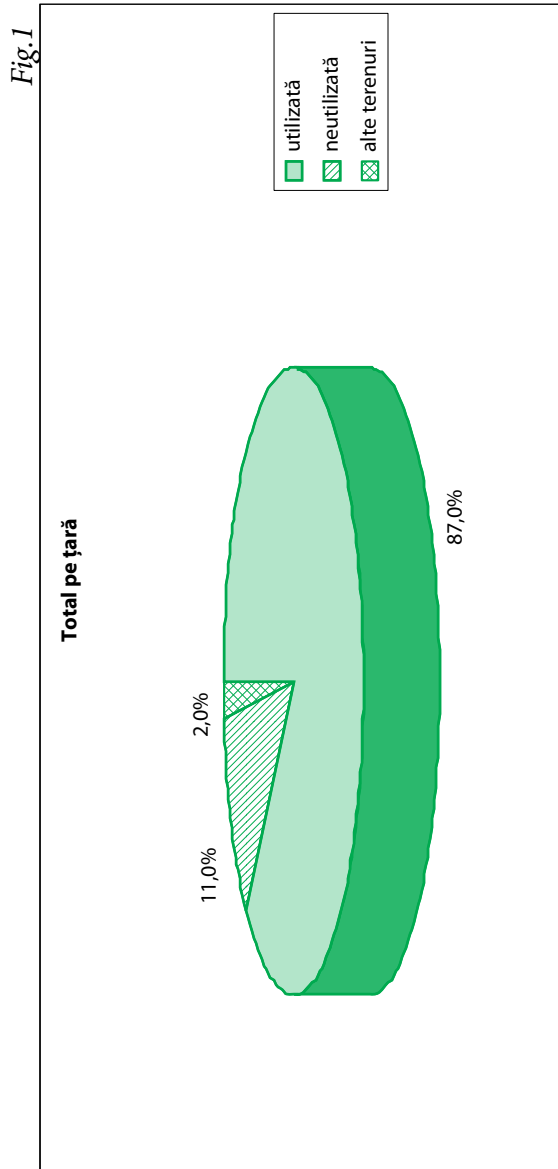


Fig.1.1

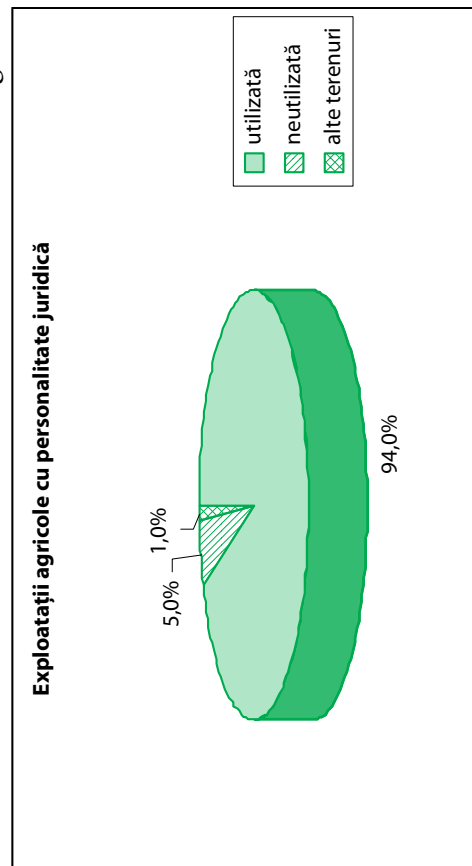
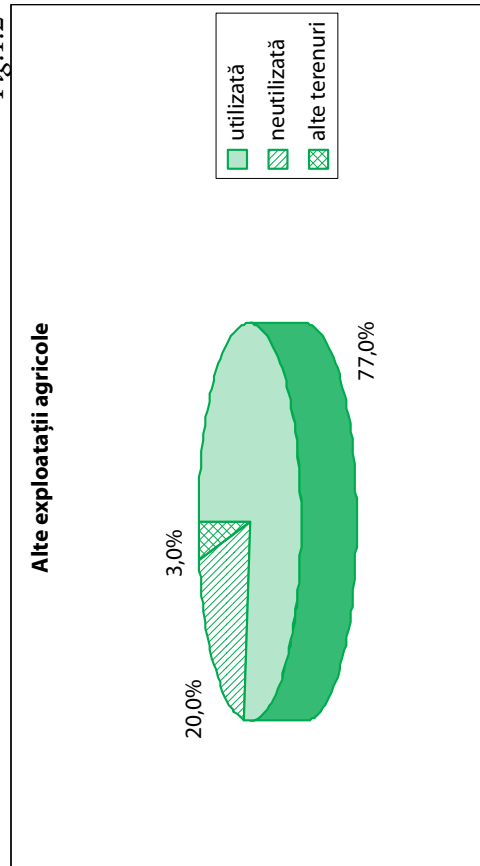


Fig.1.2



Structura suprafeții agricole utilizate pe tipuri de exploatații și categorii de folosință, în %

Fig.2

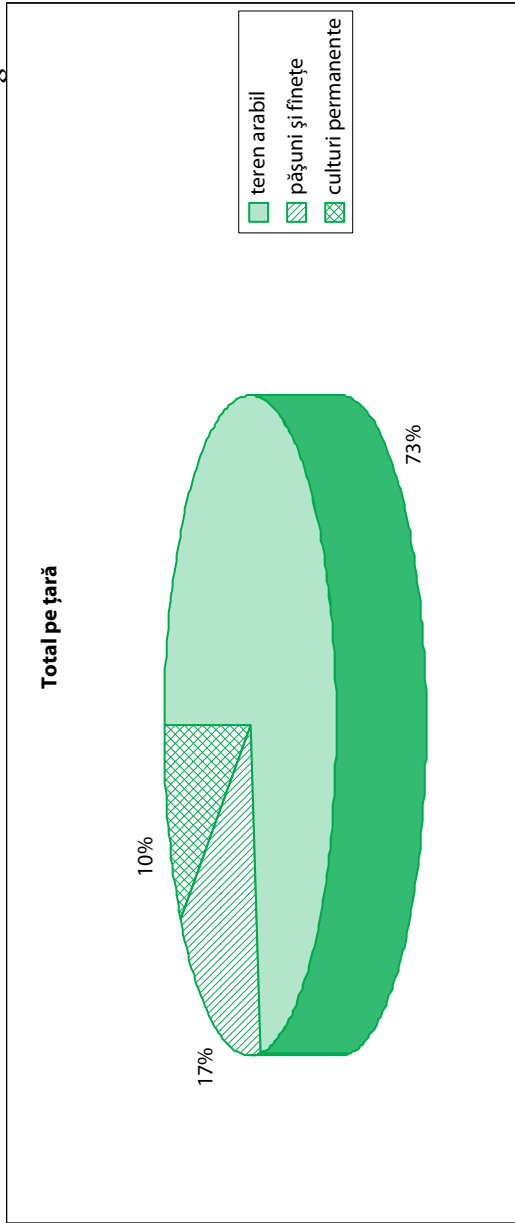


Fig.2.1

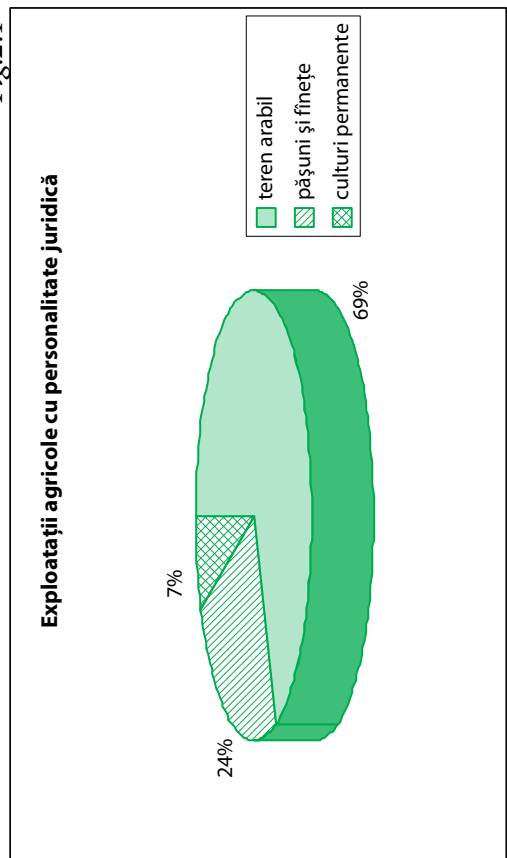
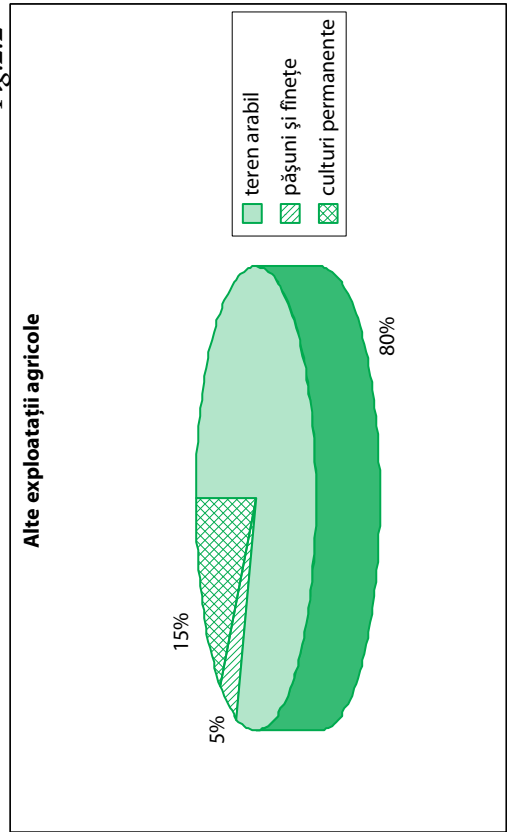
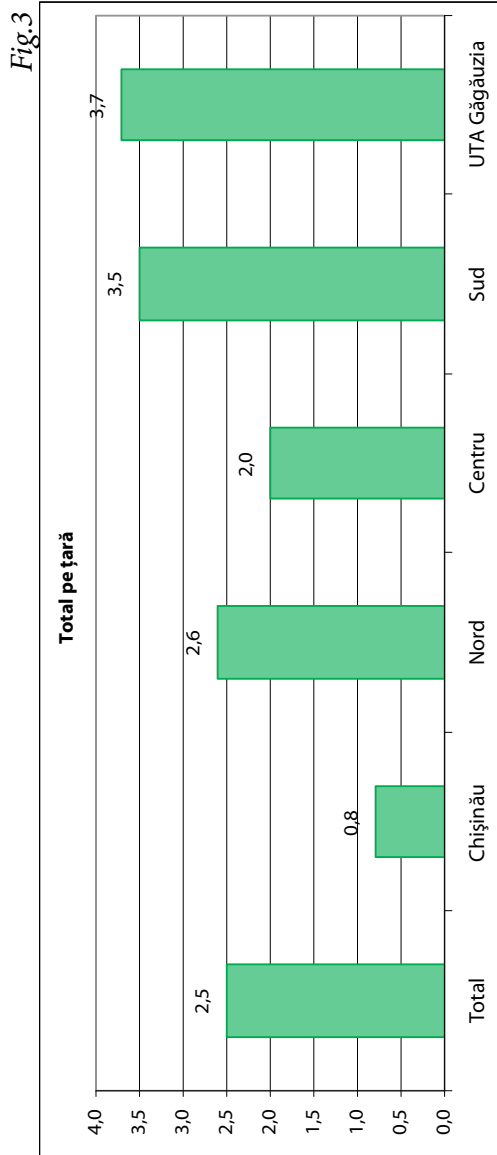


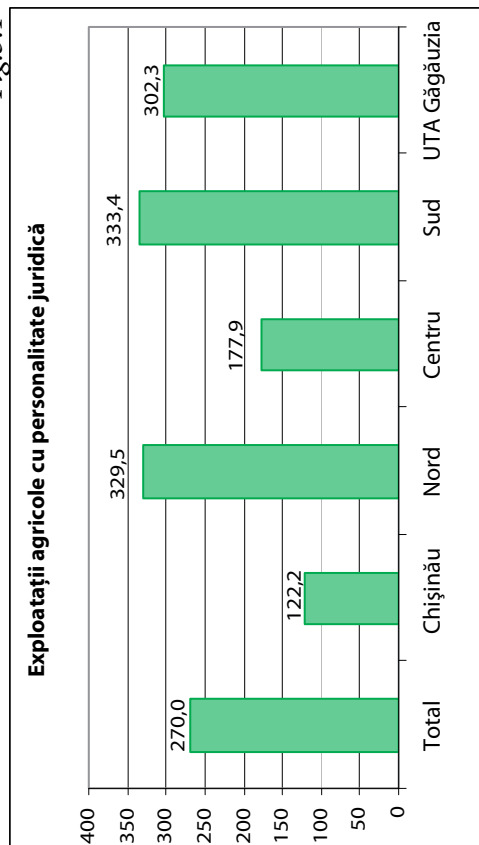
Fig.2.2



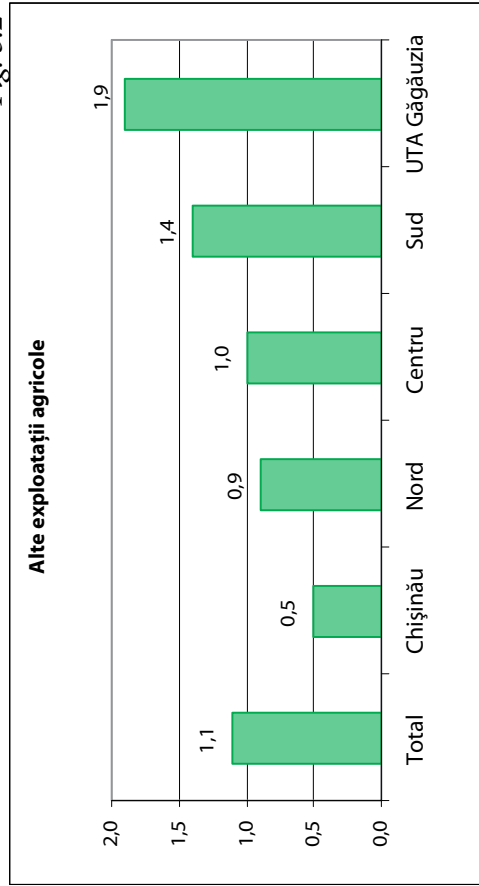
**Suprafața medie a unei exploatații agricole pe tipuri de exploatații și pe regiuni de dezvoltare, ha**



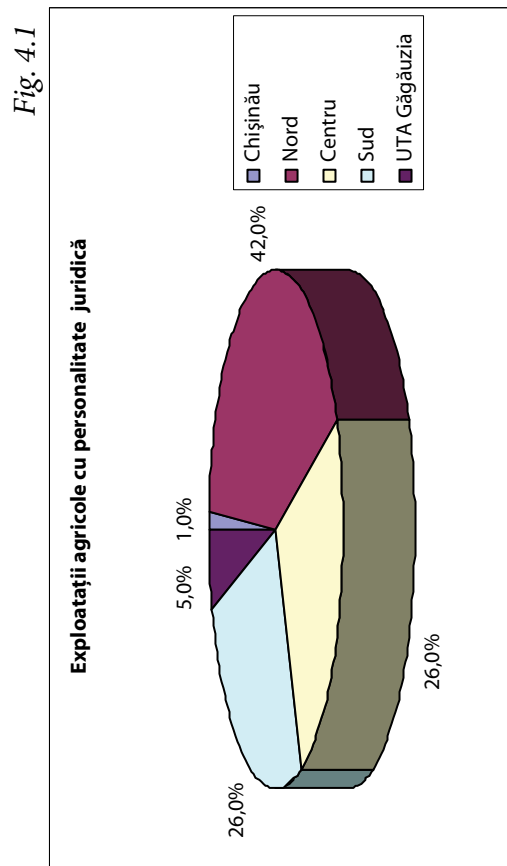
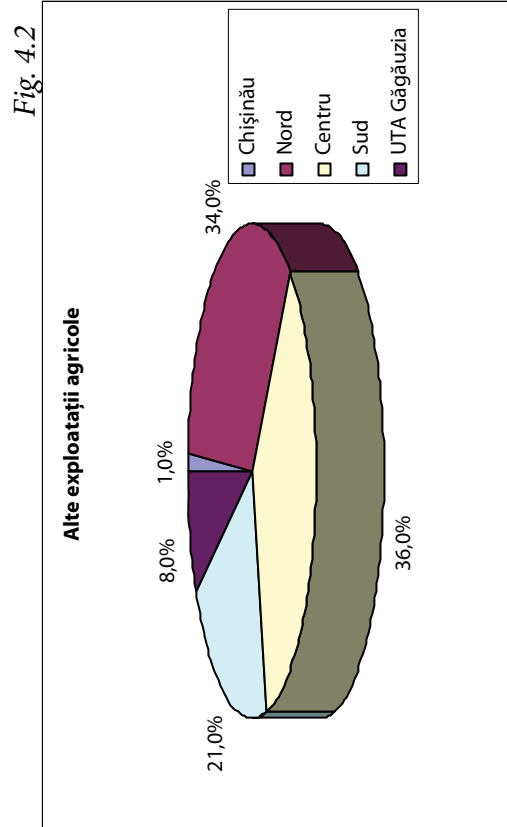
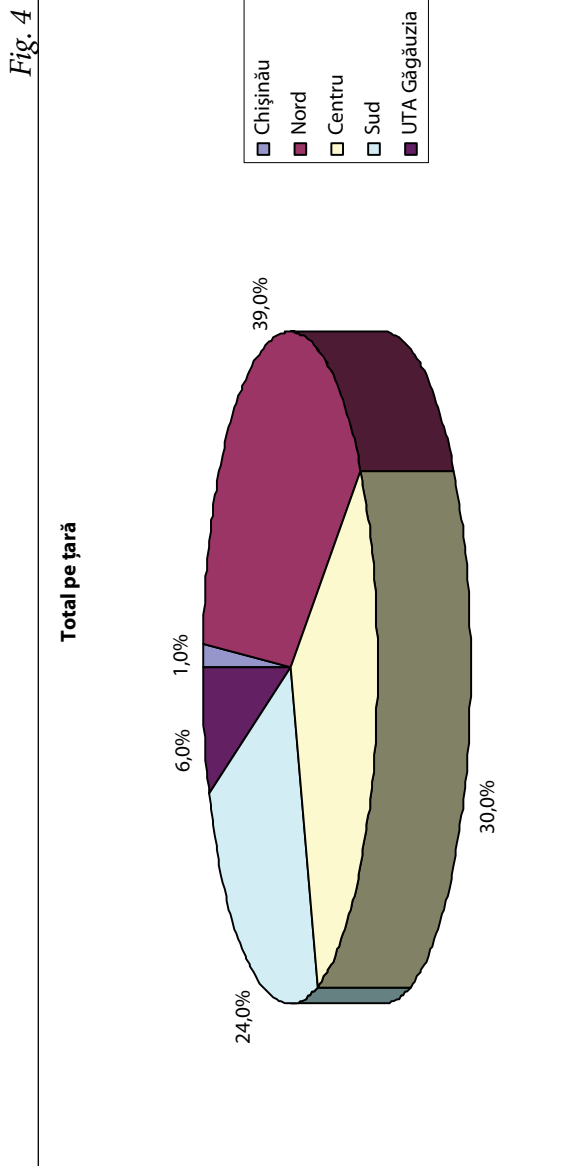
**Fig.3.1**



**Fig. 3.2**



**Ponderea suprafeței terenurilor agricole utilizate pe tipuri de exploatații și pe regiuni de dezvoltare**





**Pondereea suprafeței terenurilor agricole neutilizate pe tipuri de exploatații și pe regiuni de dezvoltare**

Fig. 5

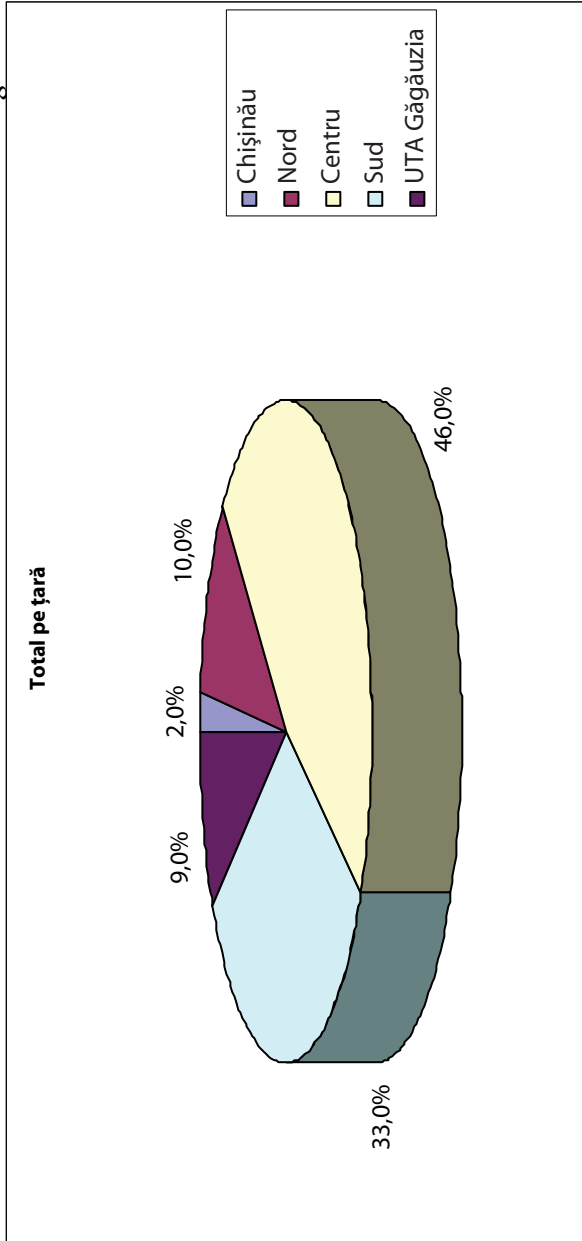


Fig. 5.1

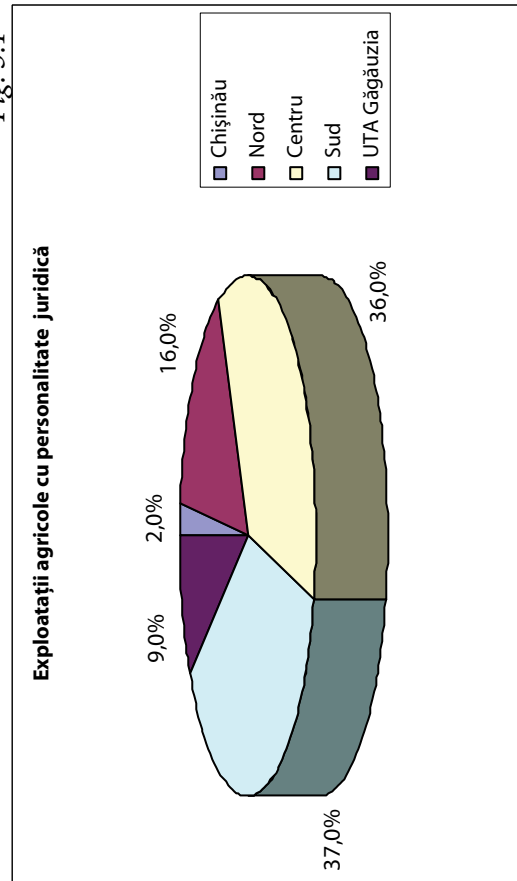
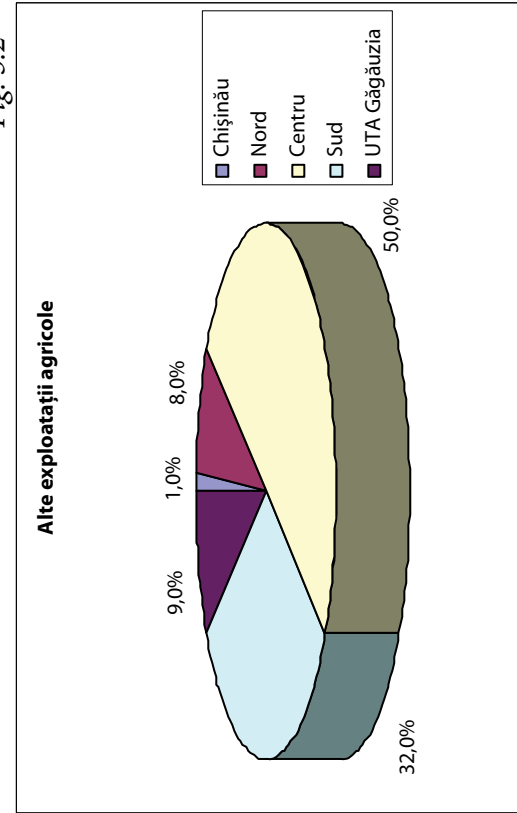
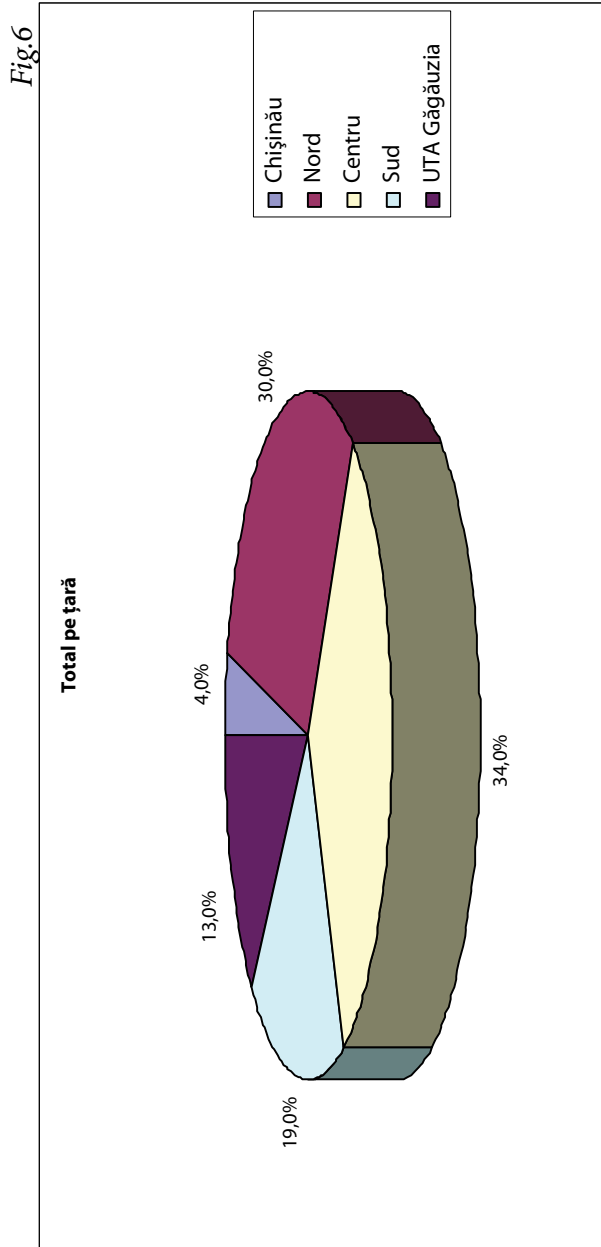


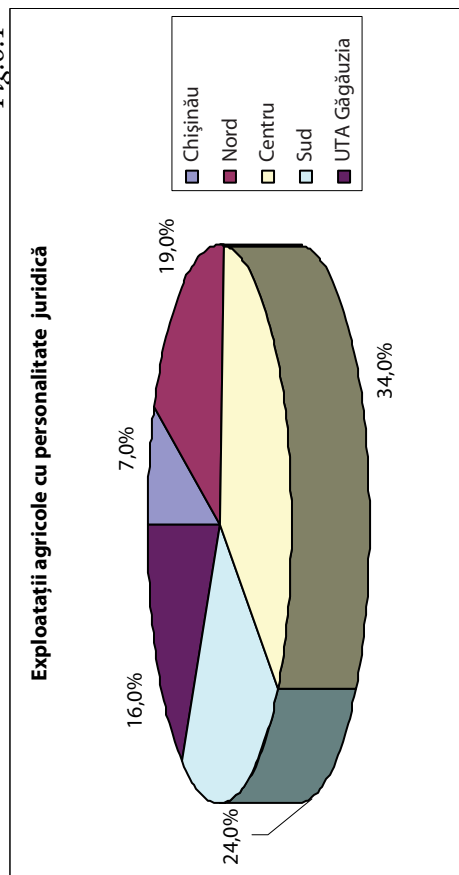
Fig. 5.2



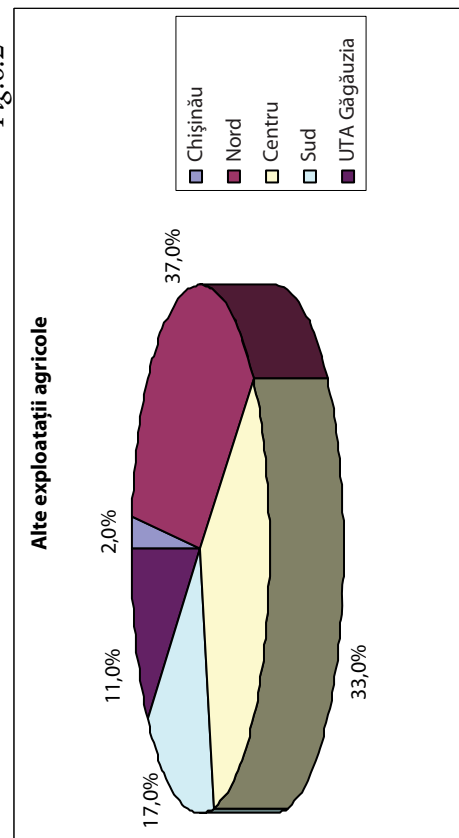
**Ponderea altor suprafețe agricole pe tipuri de exploatații și pe regiuni de dezvoltare**



*Fig.6.1*



*Fig.6.2*



Ponderea numărului de bovine pe tipuri de exploatații și pe regiuni de dezvoltare

Fig.7

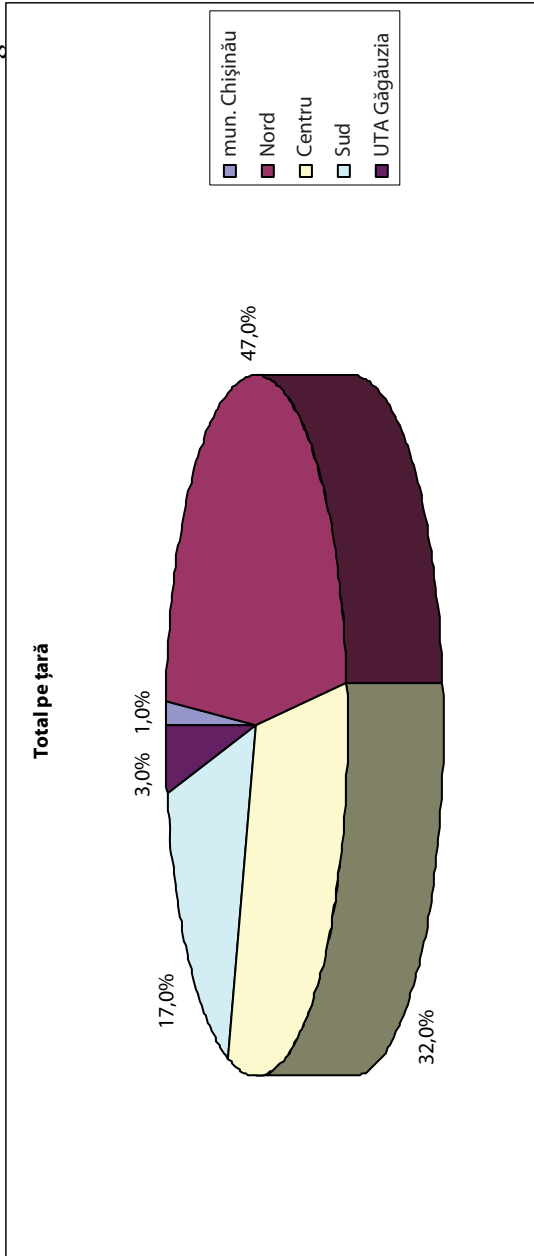


Fig.7.1

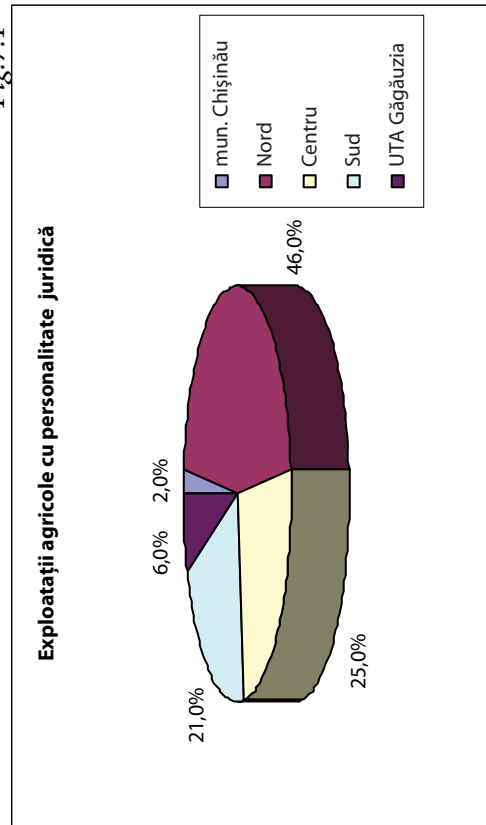
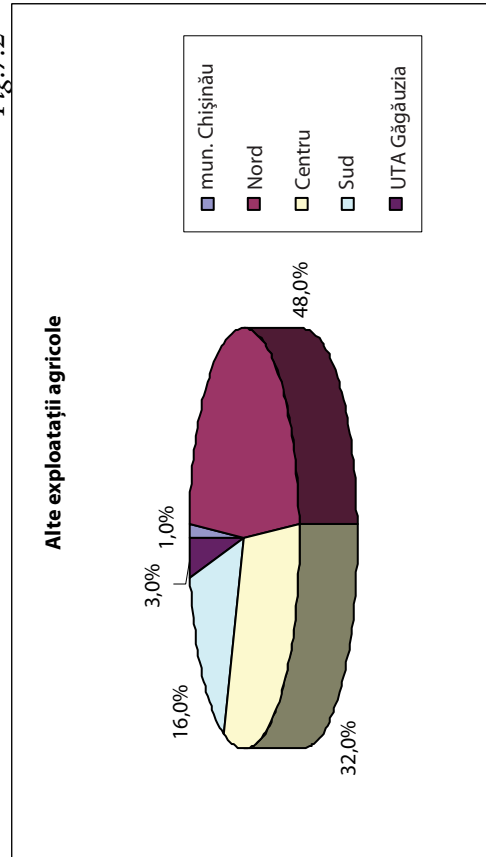


Fig.7.2



## Ponderea numărului de porcine pe tipuri de exploatații și pe regiuni de dezvoltare

Fig.8

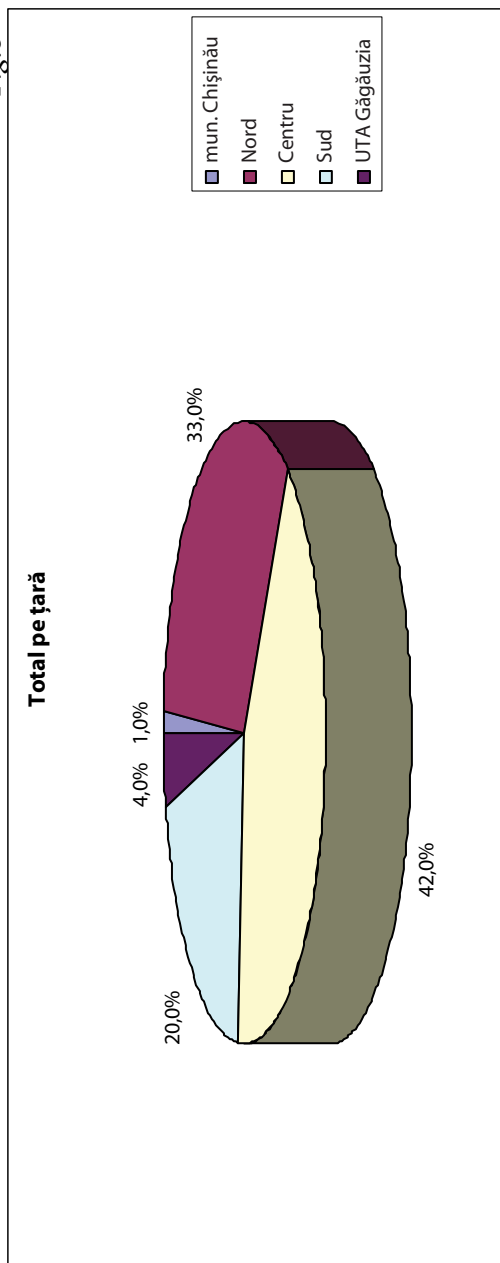


Fig.8.1

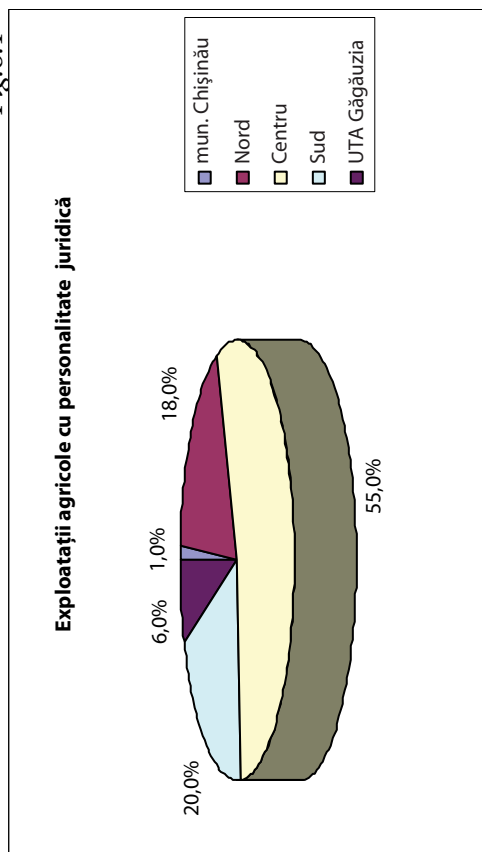
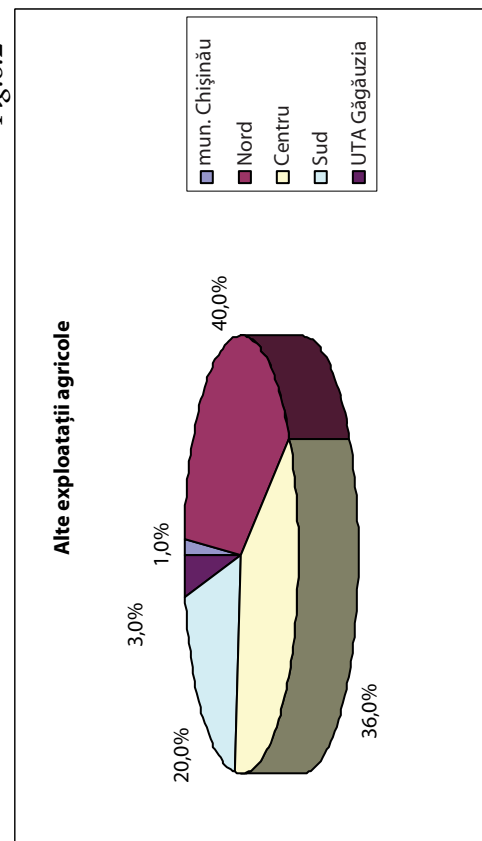


Fig.8.2



Ponderea numărului de ovine și caprine pe tipuri de exploatații și pe regiuni de dezvoltare

Fig.9

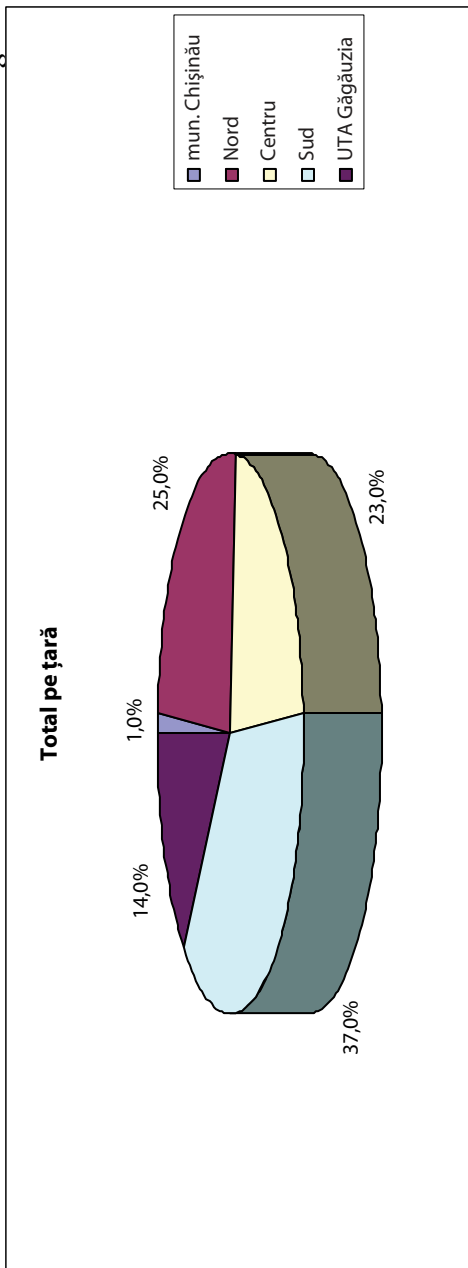


Fig.9.1

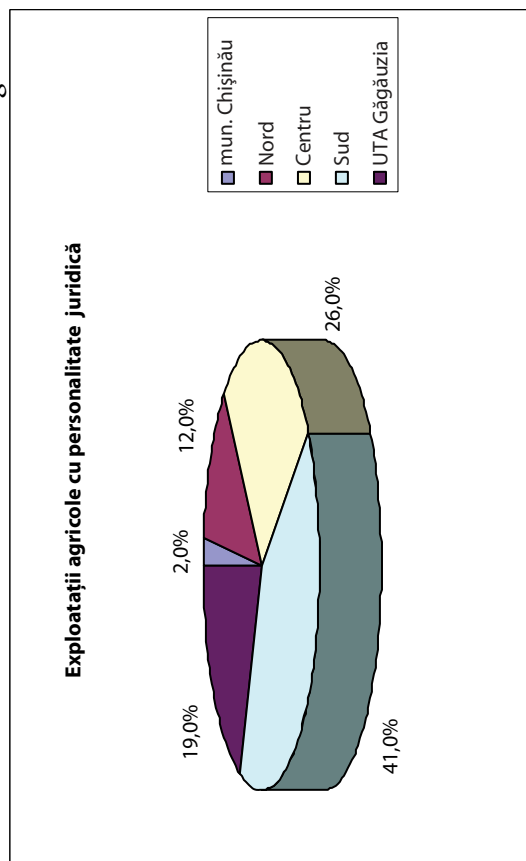
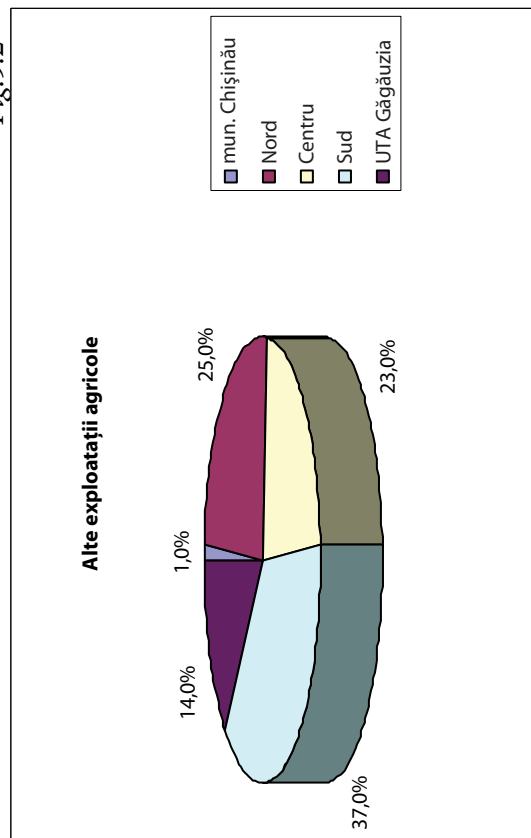


Fig.9.2



Ponderea numărului de păsări pe tipuri de exploatații și pe regiuni de dezvoltare

Fig.10

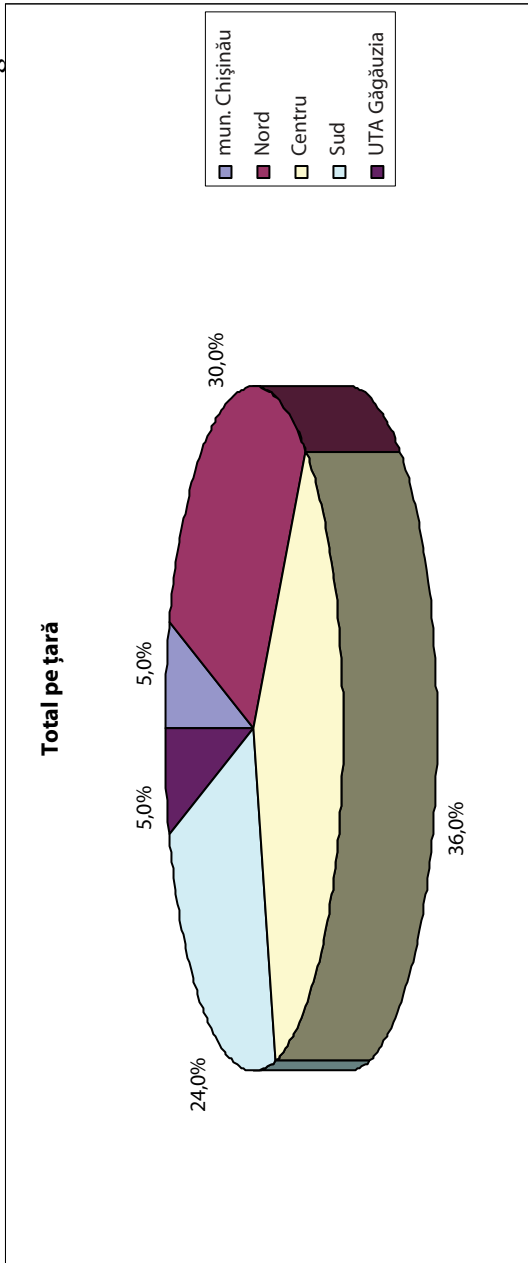


Fig.10.1

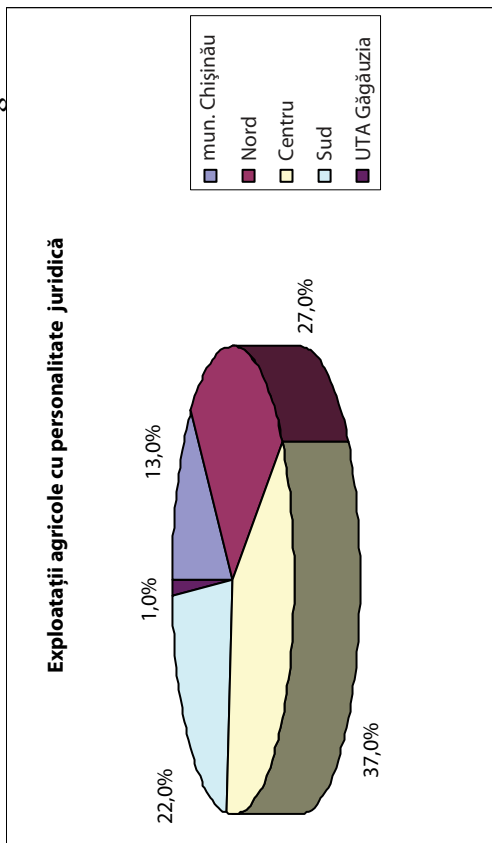
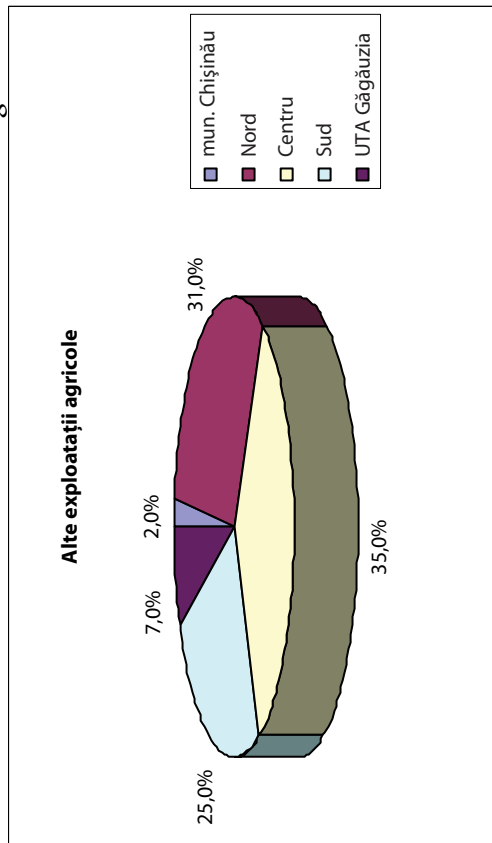


Fig.10.2





Firma de producere și comerț „*Elena-V.I.*” SRL  
mun. Chișinău, str. Academiei, 3  
tel./fax: (373 22) 72-50-26